Name der Kommune (Gemeinde/Stadt)	Siegsdorf		
Amtlicher Gemeindeschlüssel (AGS)		09189145	
Landkreis	Traunstein		
Regierungsbezirk	Oberbayern		

Abschließende Projektbeschreibung

Name Erschließungsgebiet:	Siegsdorf 2
Ausbauender Netzbetreiber:	Telekom Deutschland GmbH

Folgende Felder sind nur bei Einteilung des Erschließungsgebiets in mehrere Lose auszufüllen:

Name Los 1:	
Ausbauender Netzbetreiber 1:	
Name Los 2:	
Ausbauender Netzbetreiber 2:	
Name Los 3:	
Ausbauender Netzbetreiber 3:	
Name Los 4:	
Ausbauender Netzbetreiber 4:	
Name Los 5:	
Ausbauender Netzbetreiber 5:	

Datum 12.11.2021

Abschließende Projektbeschreibung gemäß Ziffer 9 der Richtlinie zur Förderung des Aufbaus von Hochgeschwindigkeitsnetzen im Freistaat Bayern (BbR)

Kumulierte Informationen zu dem oben genannten Erschließungsgebiet / zu den oben genannten Losen

1. Informationen zum Projekt gem. Ziffer 9 BbR

Art des Ausbaus	Hybrid	
Vorleistungsprodukte nach Ziffer 9 BbR i.V.m. 5.2 BbR nach ABI C 2013 25/1 (bitte bestätigen Sie nur Zugangsvarianten zu Vorleistungsprodukten passend zur Art des von Ihnen gewählten Ausbaus)	**FTTC**	Bestätigung
	Zugang zu Leerrohren	ja
	entbündelter Zugang zum KVz	ja
	Bitstromzugang	ja
	FTTB/FTTH	
	Zugang zu Leerrohren	ja
	Zugang zu unbeschalteten Glasfaserleitung	ja
	entbündelter Zugang zum Teilnehmeranschluss	ja
	Bitstromzugang	ja
	Kabelnetz	
	Zugang zu Leerrohren	
	Bitstromzugang	
	Passive Netzinfrastruktur (nur bei FFTX/Kabel -Ausbau)	
	Zugang zu Leerrohren	ja
	Zugang zu unbeschalteten Glasfaserleitung	ja
	entbündelter Zugang zum Teilnehmeranschluss	ja
	Mobile/Drahtlose Netze	
	Bitstromzugang	
	gemeinsame Nutzung der physischen Masten	
	Zugang zu Backhaulnetzen	
	Satellitenplattform	
	Bitstromzugang	
Falls im Falle nicht regulierter Anbieter Preise zu Vorleistungsprodukten bekannt sind, geben Sie diese bitte hier ein:	Name des Produkts	Preis in €
Höhe der (kumulierten) Wirtschafltlichkeitslücke(n)		477.109,00 €
Förderbetrag (gem. Zuwendungsbescheid)		333.976,00 €
Beihilfeintensität (staatliche und kommunale Mittel)		100%

2. Grafische Darstellung des Erschließungsgebiets / der Lose inkl. geförderter Infrastruktur

Eine Darstellung des Erschließungsgebiets / der Lose inkl. der geförderten Infrastruktur wurde, entsprechend den Anforderungen des Hinweisdokuments (Punkt 5 der Hinweise zu einzelnen Positionen des Datenblattes), zusammen mit dieser abschließenden Projektbeschreibung an das Bayerische Breitbandzentrum als PDF und in einem GIS-fähigen Format (.shp, .kml/kmz, .dxf) übersandt und befindet sich im Anhang.	ja

3. Abschließender Hinweis

Alle Inhalte wurden mit größtmöglicher Sorgfalt und nach bestem Wissen und Gewissen erstellt. Die Informationen basieren auf den im Rahmen des Bayerischen Breitbandförderprogramms erstellten Planungsunterlagen zum Breitbandausbau in der o.g. Kommune/Stadt. Das Bayerische Breitbandzentrum übernimmt daher keinerlei Haftung für eventuelle Schäden oder Konsequenzen, die durch die direkte oder indirekte Nutzung der in diesem Dokument enthaltenen Informationen entstehen. Haftungsansprüche gegen das Breitbandzentrum, die durch die Nutzung der Inhalte bzw. durch die Nutzung fehlerhafter und unvollständiger Informationen verursacht wurden, sind grundsätzlich ausgeschlossen, sofern seitens des Breitbandzentrums kein nachweislich vorsätzliches oder grob fahrlässiges Verschulden vorliegt.

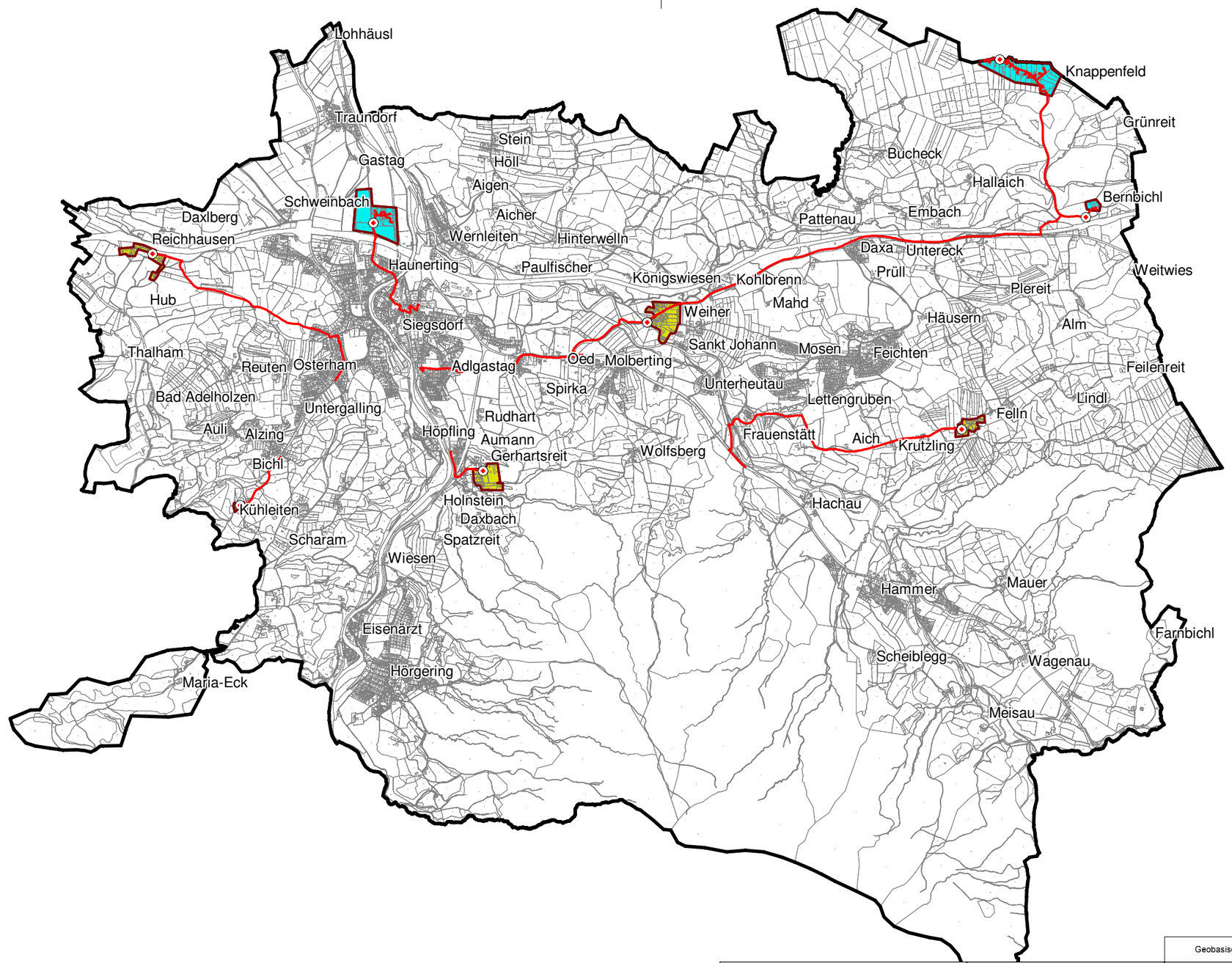

Geobasisdaten: © Bayerische Vermessungsverwaltung (www.geodaten.bayern.de) 2020

Legende

Ausbaubereiche

- endg. Erschließungsgebiete

Technologie und Bandbreite

- FTTC | min. 30 Mbit/s
- FTTB | min. 100 Mbit/s

geförderte Bandbreite

- gefoe. Verteiler
- gefoe. Glasfasertrassen

Bearbeitet von:
IK-T
15.11.2021

Projekt:
SIEGSDORF03
Version: 1.0

Maßstab 1 : 40000

0 400 800 1200 1600 m

Blatt: 1

NORD

Breitbandversorgung Gemeinde Siegsdorf

Übersicht der endgültigen Erschließungsgebiete
inklusive Darstellung der geförderten Infrastruktur

IK-T Manstorfer und Hecht
Margaretenstraße 15
93047 Regensburg

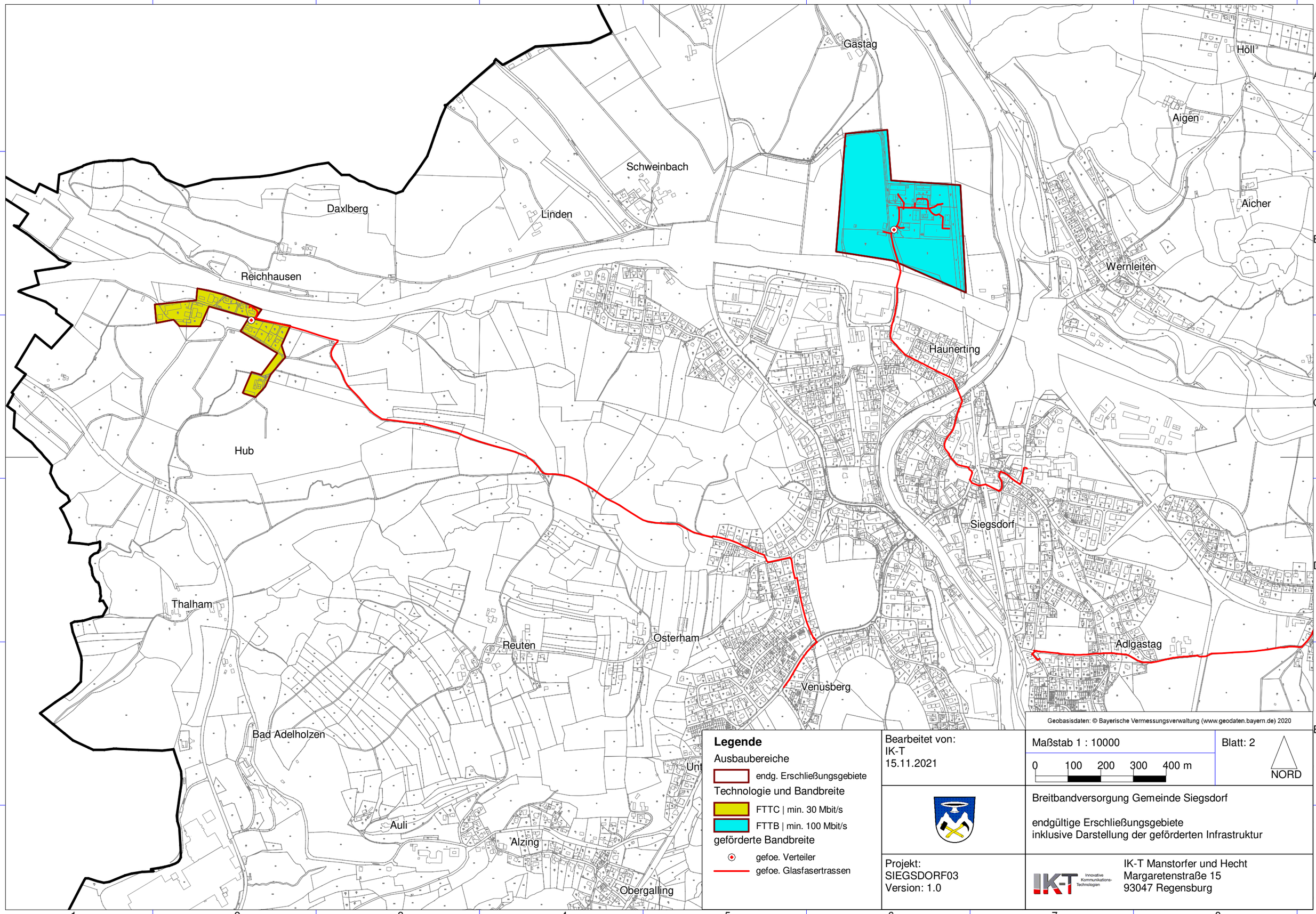

Legende

Ausbaubereiche

endg. Erschließungsgebiete

Technologie und Bandbreite

FTTC | min. 30 Mbit/s

FTTB | min. 100 Mbit/s

geförderte Bandbreite

gefoe. Verteiler

gefoe. Glasfasertrassen

Bearbeitet von:
IK-T
15.11.2021

Maßstab 1 : 10000

0 100 200 300 400 m

Blatt: 2

NORD

Breitbandversorgung Gemeinde Siegsdorf

endgültige Erschließungsgebiete
inklusive Darstellung der geförderten Infrastruktur

Projekt:
SIEGSDORF03
Version: 1.0

IK-T Innovative Kommunikations-Technologien

IK-T Manstorfer und Hecht
Margaretenstraße 15
93047 Regensburg

Paulfischer
Königswiesen
Kohlbrenn
Mahd
Weiher
Vogling
Sankt Johann
Mosen
Siegsdorf
Oed
Molberting
Adlgastag
Oberheutau
Unterheutau
Vorauf
Spirka
Lettengru
Rudhart
Höpfling
Aumann
Frauenstätt
Zuhausen
Wolfsberg
Gerhartsreit
Holnstein
Schöneck
Hacha
Daxbach
Spatzreit
Wiesen

Geobasisdaten: © Bayerische Vermessungsverwaltung (www.geodaten.bayern.de) 2020

Legende

Ausbaubereiche

endg. Erschließungsgebiete

Technologie und Bandbreite

FTTC | min. 30 Mbit/s

FTTB | min. 100 Mbit/s

geförderte Bandbreite

gefoe. Verteiler

gefoe. Glasfasertrassen

Bearbeitet von:
IK-T
15.11.2021

Maßstab 1 : 10000

0 100 200 300 400 m

Blatt: 3

NORD

Breitbandversorgung Gemeinde Siegsdorf

endgültige Erschließungsgebiete
inklusive Darstellung der geförderten Infrastruktur

Projekt:
SIEGSDORF03
Version: 1.0

IK-T Manstorfer und Hecht
Margaretenstraße 15
93047 Regensburg

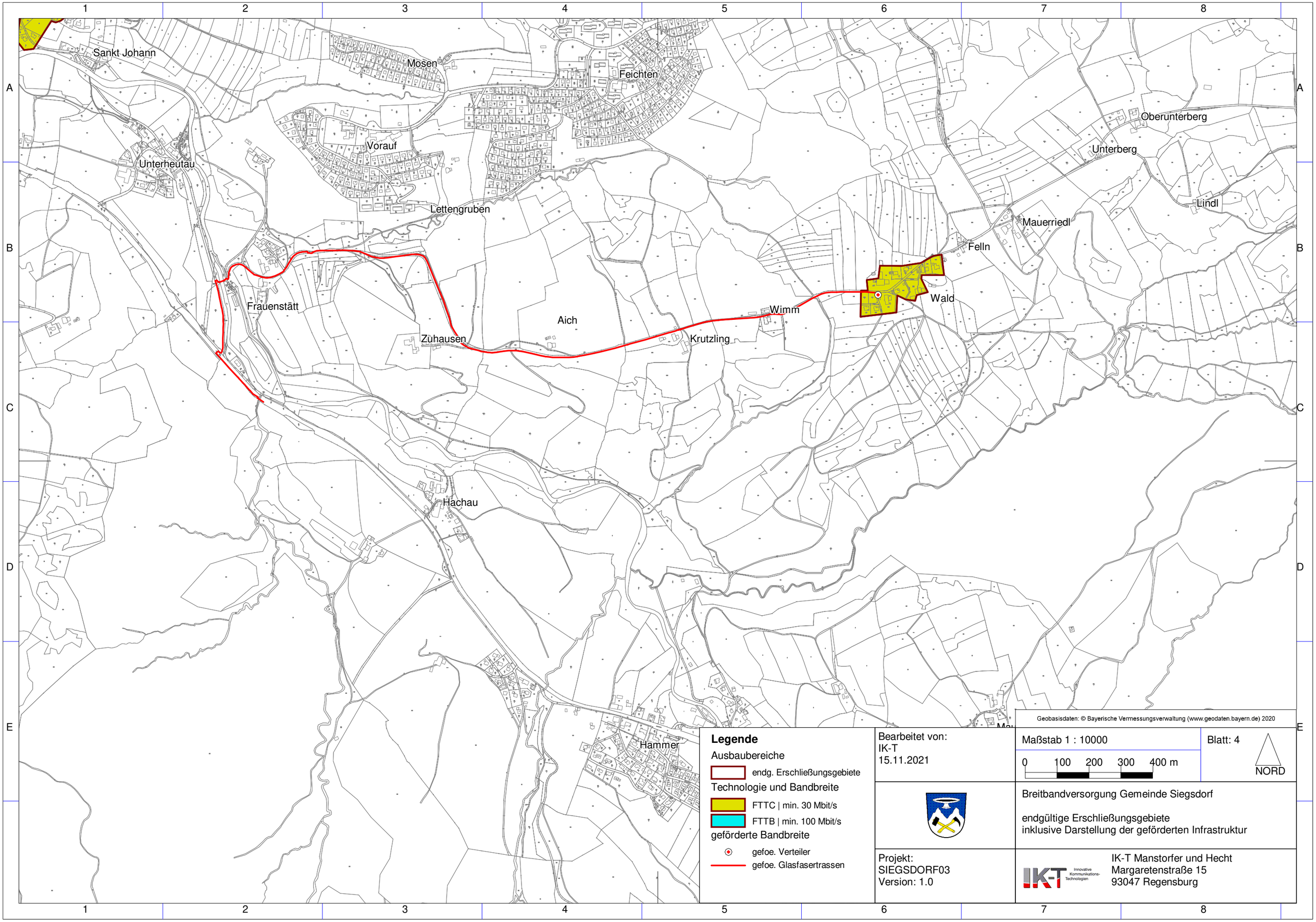
Sankt Johann
Mosen
Feichten
Oberunterberg
Unterberg
Vorauf
Unterheutau
Lettengruben
Lindl
Mauerriedl
Felln
Wald
Frauenstätt
Wimm
Aich
Zuhausen
Krutzling
Hachau
Hammer
Geobasisdaten: © Bayerische Vermessungsverwaltung (www.geodaten.bayern.de) 2020
Legende
Ausbaubereiche
endg. Erschließungsgebiete
Technologie und Bandbreite
FTTC | min. 30 Mbit/s
FTTB | min. 100 Mbit/s
geförderte Bandbreite
gefoe. Verteiler
gefoe. Glasfasertrassen
Bearbeitet von:
IK-T
15.11.2021
Maßstab 1 : 10000
0 100 200 300 400 m
Blatt: 4
NORD
Breitbandversorgung Gemeinde Siegsdorf
endgültige Erschließungsgebiete
inklusive Darstellung der geförderten Infrastruktur
Projekt:
SIEGSDORF03
Version: 1.0
IK-T Innovative Kommunikations-Technologien
IK-T Manstorfer und Hecht
Margaretenstraße 15
93047 Regensburg

Knappenfeld
Grünreit
Bucheck
Hallaich
Bernbichl
Tauernstein
Embach
Pattenau
Rettenbach
Daxa
Untereck
Wiese
Obereck
Prüll
Weitwies
Plereit
Thal
Häusern

Geobasisdaten: © Bayerische Vermessungsverwaltung (www.geodaten.bayern.de) 2020

Legende

Ausbaubereiche

endg. Erschließungsgebiete

Technologie und Bandbreite

FTTC | min. 30 Mbit/s

FTTB | min. 100 Mbit/s

geförderte Bandbreite

gefoe. Verteiler

gefoe. Glasfasertrassen

Bearbeitet von:
IK-T
15.11.2021

Maßstab 1 : 10000

0 100 200 300 400 m

Blatt: 5

NORD

Breitbandversorgung Gemeinde Siegsdorf

endgültige Erschließungsgebiete
inklusive Darstellung der geförderten Infrastruktur

Projekt:
SIEGSDORF03
Version: 1.0

IK-T Innovative Kommunikations-Technologien

IK-T Manstorfer und Hecht
Margaretenstraße 15
93047 Regensburg

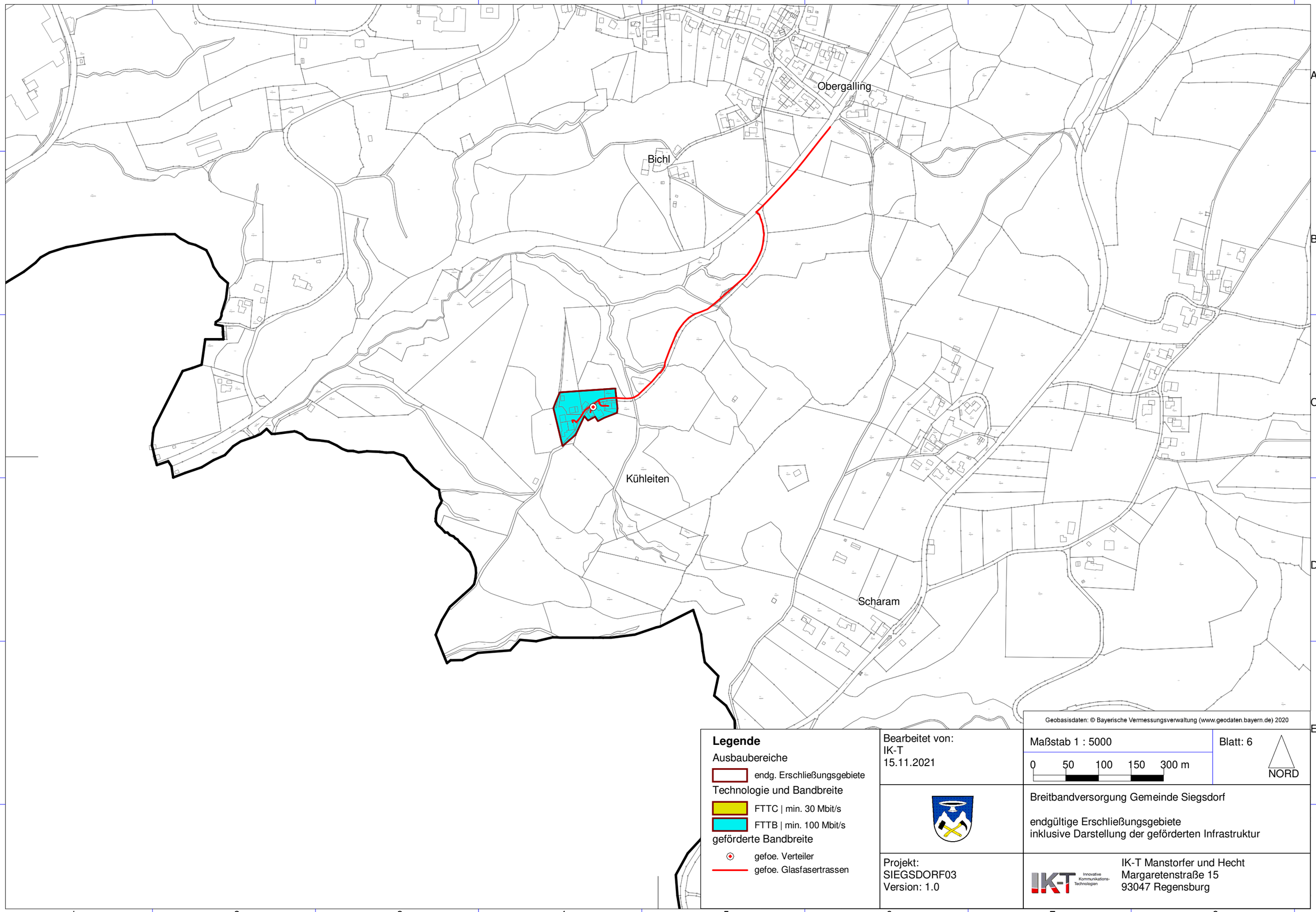

Geobasisdaten: © Bayerische Vermessungsverwaltung (www.geodaten.bayern.de) 2020

Legende

Ausbaubereiche

- endg. Erschließungsgebiete

Technologie und Bandbreite

- FTTC | min. 30 Mbit/s
- FTTB | min. 100 Mbit/s

geförderte Bandbreite

- gefoe. Verteiler
- gefoe. Glasfasertrassen

Bearbeitet von:
IK-T
15.11.2021

Maßstab 1 : 5000

0 50 100 150 300 m

Blatt: 6

NORD

Breitbandversorgung Gemeinde Siegsdorf

endgültige Erschließungsgebiete
inklusive Darstellung der geförderten Infrastruktur

Projekt:
SIEGSDORF03
Version: 1.0

IK-T Innovative Kommunikations-Technologien

IK-T Manstorfer und Hecht
Margaretenstraße 15
93047 Regensburg