Name der Kommune (Gemeinde/Stadt)	Schechen		
Amtlicher Gemeindeschlüssel (AGS)		09187142	
Landkreis	Rosenheim		
Regierungsbezirk	Oberbayern		

Abschließende Projektbeschreibung

Name Erschließungsgebiet:	Schechen
Ausbauender Netzbetreiber:	komro GmbH; Telekom Deutschland GmbH

Folgende Felder sind nur bei Einteilung des Erschließungsgebiets in mehrere Lose auszufüllen:

Name Los 1:	Schechen Mitte
Ausbauender Netzbetreiber 1:	komro GmbH
Name Los 2:	Schechen Nord/Süd
Ausbauender Netzbetreiber 2:	Telekom Deutschland GmbH
Name Los 3:	
Ausbauender Netzbetreiber 3:	
Name Los 4:	
Ausbauender Netzbetreiber 4:	
Name Los 5:	
Ausbauender Netzbetreiber 5:	

Datum 11.10.2021

Abschließende Projektbeschreibung gemäß Ziffer 9 der Richtlinie zur Förderung des Aufbaus von Hochgeschwindigkeitsnetzen im Freistaat Bayern (BbR)

Kumulierte Informationen zu dem oben genannten Erschließungsgebiet / zu den oben genannten Losen

1. Informationen zum Projekt gem. Ziffer 9 BbR

Art des Ausbaus	FTTB-H	
Vorleistungsprodukte nach Ziffer 9 BbR i.V.m. 5.2 BbR nach ABl C 2013 25/1 (bitte bestätigen Sie nur Zugangsvarianten zu Vorleistungsprodukten passend zur Art des von Ihnen gewählten Ausbaus)	**FTTC**	Bestätigung
	Zugang zu Leerrohren	nein
	entbündelter Zugang zum KVz	nein
	Bitstromzugang	nein
	FTTB/FTTH	
	Zugang zu Leerrohren	ja
	Zugang zu unbeschalteten Glasfaserleitung	ja
	entbündelter Zugang zum Teilnehmeranschluss	ja
	Bitstromzugang	ja
	Kabelnetz	
	Zugang zu Leerrohren	nein
	Bitstromzugang	nein
	Passive Netzinfrastruktur (nur bei FFTX/Kabel -Ausbau)	
	Zugang zu Leerrohren	ja
	Zugang zu unbeschalteten Glasfaserleitung	ja
	entbündelter Zugang zum Teilnehmeranschluss	ja
	Mobile/Drahtlose Netze	
	Bitstromzugang	nein
	gemeinsame Nutzung der physischen Masten	nein
	Zugang zu Backhaulnetzen	nein
	Satelitenplattform	
	Bitstromzugang	nein
Falls im Falle nicht regulierter Anbieter Preise zu Vorleistungsprodukten bekannt sind, geben Sie diese bitte hier ein:	Name des Produkts	Preis in €
Höhe der (kumulierten) Wirtschafltlichkeitslücke(n)		808.280,00 €
Förderbetrag (gem. Zuwendungsbescheid)		646.624,00 €
Beihilfeintensität (staatliche und kommunale Mittel)		100%

2. Grafische Darstellung des Erschließungsgebiets / der Lose inkl. geförderter Infrastruktur

Eine Darstellung des Erschließungsgebiets / der Lose inkl. der geförderten Infrastruktur wurde, entsprechend den Anforderungen des Hinweisdokuments (Punkt 5 der Hinweise zu einzelnen Positionen des Datenblattes), zusammen mit dieser abschließenden Projektbeschreibung an das Bayerische Breitbandzentrum als PDF und in einem GIS-fähigen Format (.shp, .kml/kmz, .dxf) übersandt und befindet sich im Anhang.	ja

3. Abschließender Hinweis

Alle Inhalte wurden mit größtmöglicher Sorgfalt und nach bestem Wissen und Gewissen erstellt. Die Informationen basieren auf den im Rahmen des Bayerischen Breitbandförderprogramms erstellten Planungsunterlagen zum Breitbandausbau in der o.g. Kommune/Stadt. Das Bayerische Breitbandzentrum übernimmt daher keinerlei Haftung für eventuelle Schäden oder Konsequenzen, die durch die direkte oder indirekte Nutzung der in diesem Dokument enthaltenen Informationen entstehen. Haftungsansprüche gegen das Breitbandzentrum, die durch die Nutzung der Inhalte bzw. durch die Nutzung fehlerhafter und unvollständiger Informationen verursacht wurden, sind grundsätzlich ausgeschlossen, sofern seitens des Breitbandzentrums kein nachweislich vorsätzliches oder grob fahrlässiges Verschulden vorliegt.

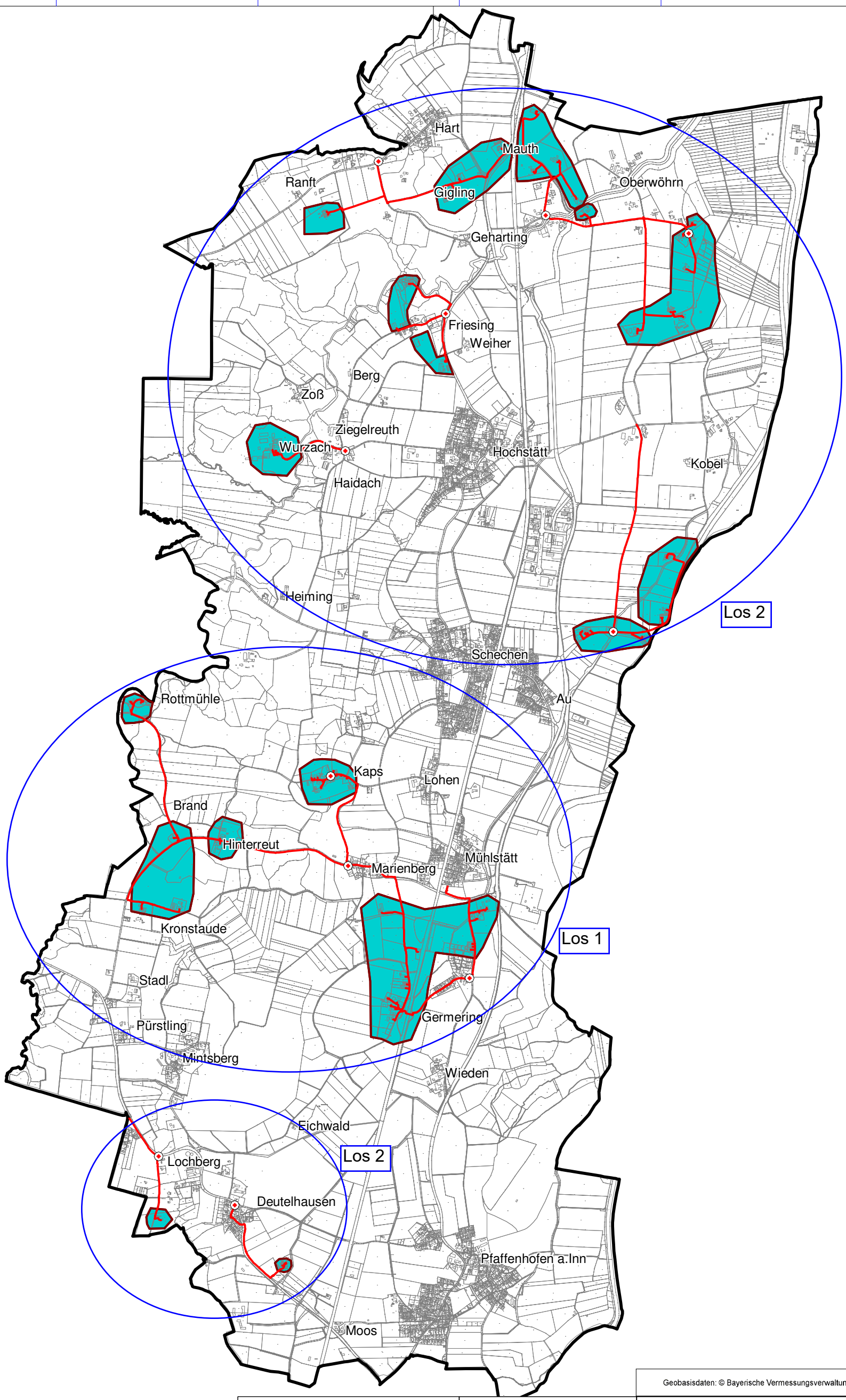

Geobasisdaten: © Bayerische Vermessungsverwaltung (www.geodaten.bayern.de) 2016

Legende

Ausbaubereiche

endg. Erschließungsgebiete

Technologien und Bandbreite

FTTB | min. 100 Mbit/s

geförderte Infrastruktur

gefoe. Verteiler

gefoe. Glasfasertrassen

Bearbeitet von:
Sophia Zimmerling
11.10.2021

Maßstab 1 : 28000

0 280 560 840 1120 m

Blatt: 1

NORD

Breitbandversorgung Gemeinde Schechen

Übersicht der endgültigen Erschließungsgebiete
inklusive Darstellung der geförderten Infrastruktur

Projekt:
SCHECHEN02
Version: 1.1

IK-T Manstorfer und Hecht
Margaretenstraße 15
93047 Regensburg

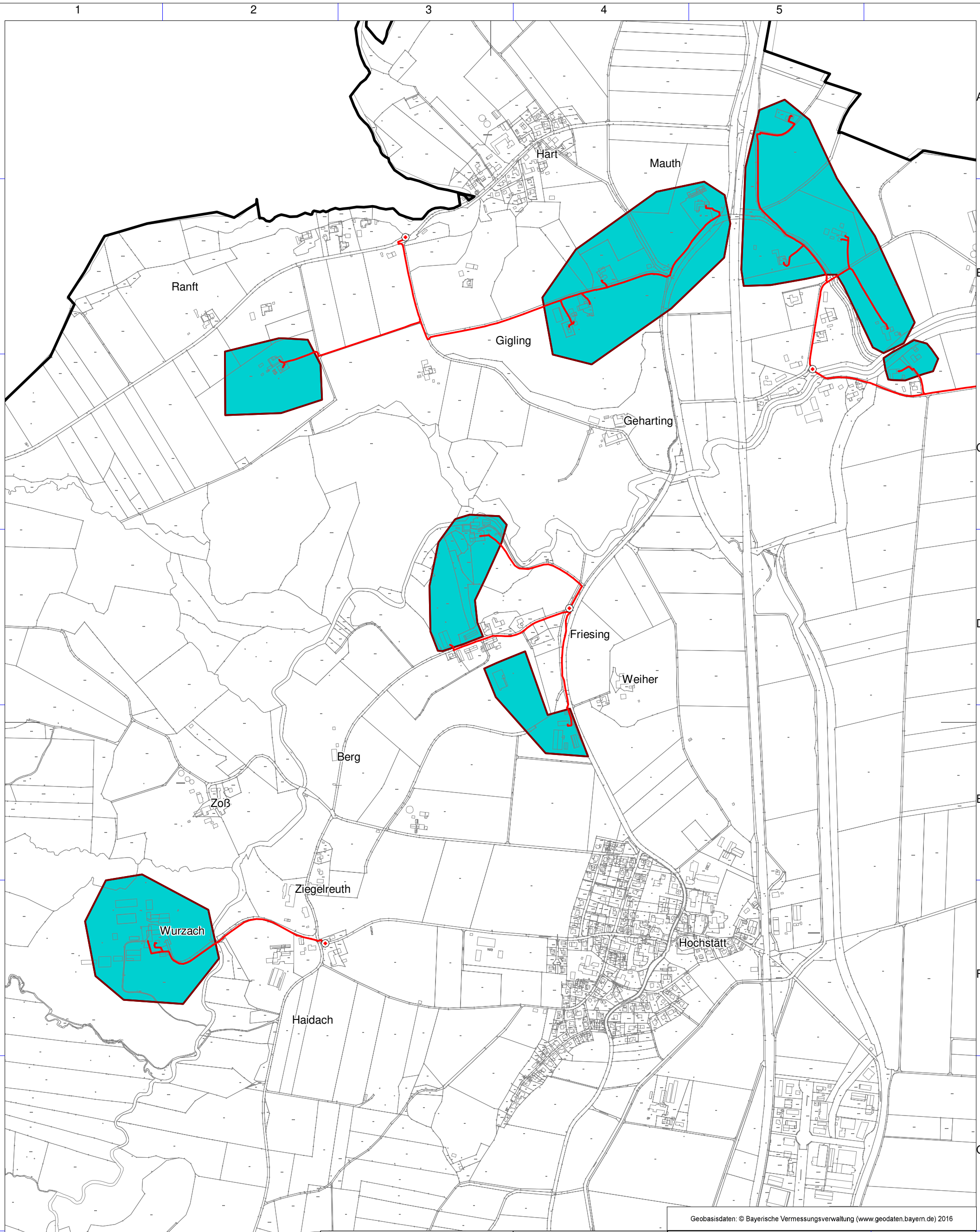

Geobasisdaten: © Bayerische Vermessungsverwaltung (www.geodaten.bayern.de) 2016

Legende

Ausbaubereiche

endg. Erschließungsgebiete

Technologien und Bandbreite

FTTB | min. 100 Mbit/s

geförderte Infrastruktur

gefoe. Verteiler

gefoe. Glasfasertrassen

Bearbeitet von:
Sophia Zimmerling
11.10.2021

Maßstab 1 : 10000

0 100 200 300 400 m

Blatt: 2

NORD

Breitbandversorgung Gemeinde Schechen

endgültige Erschließungsgebiete
inklusive Darstellung der geförderten Infrastruktur

Projekt:
SCHECHEN02
Version: 1.1

IK-T Innovative Kommunikations-Technologien

IK-T Manstorfer und Hecht
Margaretenstraße 15
93047 Regensburg

Geobasisdaten: © Bayerische Vermessungsverwaltung (www.geodaten.bayern.de) 2016

Legende

Ausbaubereiche

endg. Erschließungsgebiete

Technologien und Bandbreite

FTTB | min. 100 Mbit/s

geförderte Infrastruktur

gefoe. Verteiler

gefoe. Glasfasertrassen

Bearbeitet von:
Sophia Zimmerling
11.10.2021

Maßstab 1 : 10000

0 100 200 300 400 m

Blatt: 3

NORD

Breitbandversorgung Gemeinde Schechen

endgültige Erschließungsgebiete
inklusive Darstellung der geförderten Infrastruktur

Projekt:
SCHECHEN02
Version: 1.1

IK-T Manstorfer und Hecht
Margaretenstraße 15
93047 Regensburg

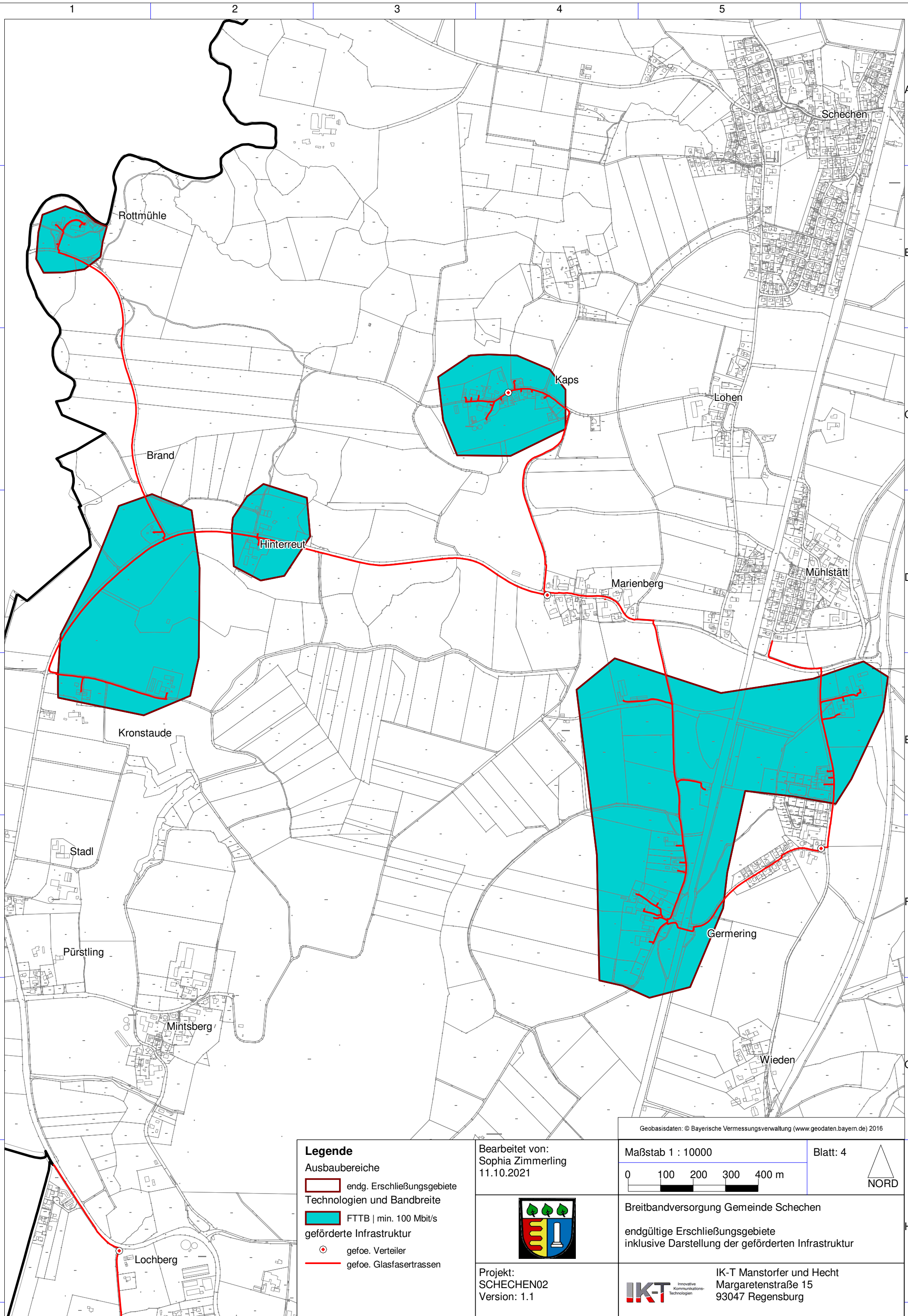

Geobasisdaten: © Bayerische Vermessungsverwaltung (www.geodaten.bayern.de) 2016

Legende

Ausbaubereiche

endg. Erschließungsgebiete

Technologien und Bandbreite

FTTB | min. 100 Mbit/s

geförderte Infrastruktur

gefoe. Verteiler

gefoe. Glasfasertrassen

Bearbeitet von:
Sophia Zimmerling
11.10.2021

Maßstab 1 : 10000

0 100 200 300 400 m

Blatt: 4

NORD

Breitbandversorgung Gemeinde Schechen

endgültige Erschließungsgebiete
inklusive Darstellung der geförderten Infrastruktur

Projekt:
SCHECHEN02
Version: 1.1

IK-T Innovative Kommunikations-Technologien

IK-T Manstorfer und Hecht
Margaretenstraße 15
93047 Regensburg

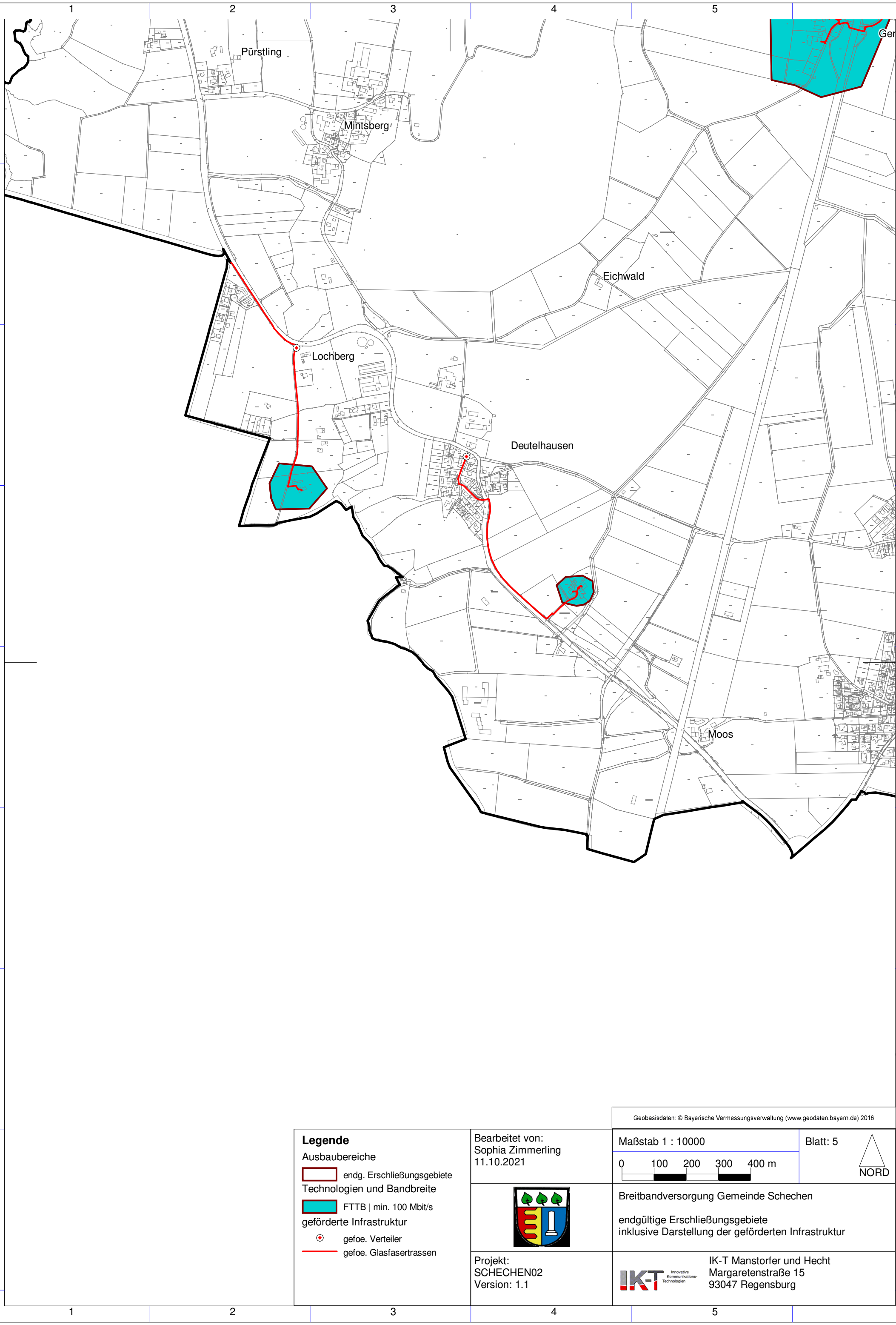

Geobasisdaten: © Bayerische Vermessungsverwaltung (www.geodaten.bayern.de) 2016

Legende

Ausbaubereiche

endg. Erschließungsgebiete

Technologien und Bandbreite

FTTB | min. 100 Mbit/s

geförderte Infrastruktur

gefoe. Verteiler

gefoe. Glasfasertrassen

Bearbeitet von:
Sophia Zimmerling
11.10.2021

Maßstab 1 : 10000

0 100 200 300 400 m

Blatt: 5

NORD

Breitbandversorgung Gemeinde Schechen

endgültige Erschließungsgebiete
inklusive Darstellung der geförderten Infrastruktur

Projekt:
SCHECHEN02
Version: 1.1

IK-T Innovative Kommunikations-Technologien

IK-T Manstorfer und Hecht
Margaretenstraße 15
93047 Regensburg