Name der Kommune (Gemeinde/Stadt)	Riedenburg, St		
Amtlicher Gemeindeschlüssel (AGS)		09273164	
Landkreis	Kelheim		
Regierungsbezirk	Niederbayern		

Abschließende Projektbeschreibung

Name Erschließungsgebiet:	Perletzhofen, Deising, Oberhofen, Untereggersberg, Haidhof, Thann, Georgenbuch, Harlanden, Schaitdorf, Dieterzhofen, Neuenkehrsdorf, Baiersdorf, Gleislhof, Einthal, Buch und Echendorf
Ausbauender Netzbetreiber:	Telekom Deutrschland GmbH

Folgende Felder sind nur bei Einteilung des Erschließungsgebiets in mehrere Lose auszufüllen:

Name Los 1:	
Ausbauender Netzbetreiber 1:	
Name Los 2:	
Ausbauender Netzbetreiber 2:	
Name Los 3:	
Ausbauender Netzbetreiber 3:	
Name Los 4:	
Ausbauender Netzbetreiber 4:	
Name Los 5:	
Ausbauender Netzbetreiber 5:	

Datum 01.02.2019

Abschließende Projektbeschreibung gemäß Ziffer 9 der Richtlinie zur Förderung des Aufbaus von Hochgeschwindigkeitsnetzen im Freistaat Bayern (BbR)

Kumulierte Informationen zu dem oben genannten Erschließungsgebiet / zu den oben genannten Losen

1. Informationen zum Projekt gem. Ziffer 9 BbR

Art des Ausbaus	Hybrid	
Vorleistungsprodukte nach Ziffer 9 BbR i.V.m. 5.2 BbR nach ABl C 2013 25/1 (bitte bestätigen Sie nur Zugangsvarianten zu Vorleistungsprodukten passend zur Art des von Ihnen gewählten Ausbaus)	**FTTC**	Bestätigung
	Zugang zu Leerrohren	ja
	entbündelter Zugang zum KVz	ja
	Bitstromzugang	ja
	FTTB/FTTH	
	Zugang zu Leerrohren	ja
	Zugang zu unbeschalteten Glasfaserleitung	ja
	entbündelter Zugang zum Teilnehmeranschluss	ja
	Bitstromzugang	ja
	Kabelnetz	
	Zugang zu Leerrohren	nein
	Bitstromzugang	nein
	Passive Netzinfrastruktur (nur bei FFTX/Kabel -Ausbau)	
	Zugang zu Leerrohren	ja
	Zugang zu unbeschalteten Glasfaserleitung	ja
	entbündelter Zugang zum Teilnehmeranschluss	ja
	Mobile/Drahtlose Netze	
	Bitstromzugang	nein
	gemeinsame Nutzung der physischen Masten	nein
	Zugang zu Backhaulnetzen	nein
	Satelitenplattform	
	Bitstromzugang	nein
Falls im Falle nicht regulierter Anbieter Preise zu Vorleistungsprodukten bekannt sind, geben Sie diese bitte hier ein:	Name des Produkts	Preis in €
Höhe der (kumulierten) Wirtschafltlichkeitslücke(n)		1.076.541,00 €
Förderbetrag (gem. Zuwendungsbescheid)		753.578,00 €
Beihilfeintensität (staatliche und kommunale Mittel)		100%

2. Grafische Darstellung des Erschließungsgebiets / der Lose inkl. geförderter Infrastruktur

Eine Darstellung des Erschließungsgebiets / der Lose inkl. der geförderten Infrastruktur wurde, entsprechend den Anforderungen des Hinweisdokuments (Punkt 5 der Hinweise zu einzelnen Positionen des Datenblattes), zusammen mit dieser abschließenden Projektbeschreibung an das Bayerische Breitbandzentrum als PDF und in einem GIS-fähigen Format (.shp, .kml/kmz, .dxf) übersandt und befindet sich im Anhang.	ja

3. Abschließender Hinweis

Alle Inhalte wurden mit größtmöglicher Sorgfalt und nach bestem Wissen und Gewissen erstellt. Die Informationen basieren auf den im Rahmen des Bayerischen Breitbandförderprogramms erstellten Planungsunterlagen zum Breitbandausbau in der o.g. Kommune/Stadt. Das Bayerische Breitbandzentrum übernimmt daher keinerlei Haftung für eventuelle Schäden oder Konsequenzen, die durch die direkte oder indirekte Nutzung der in diesem Dokument enthaltenen Informationen entstehen. Haftungsansprüche gegen das Breitbandzentrum, die durch die Nutzung der Inhalte bzw. durch die Nutzung fehlerhafter und unvollständiger Informationen verursacht wurden, sind grundsätzlich ausgeschlossen, sofern seitens des Breitbandzentrums kein nachweislich vorsätzliches oder grob fahrlässiges Verschulden vorliegt.

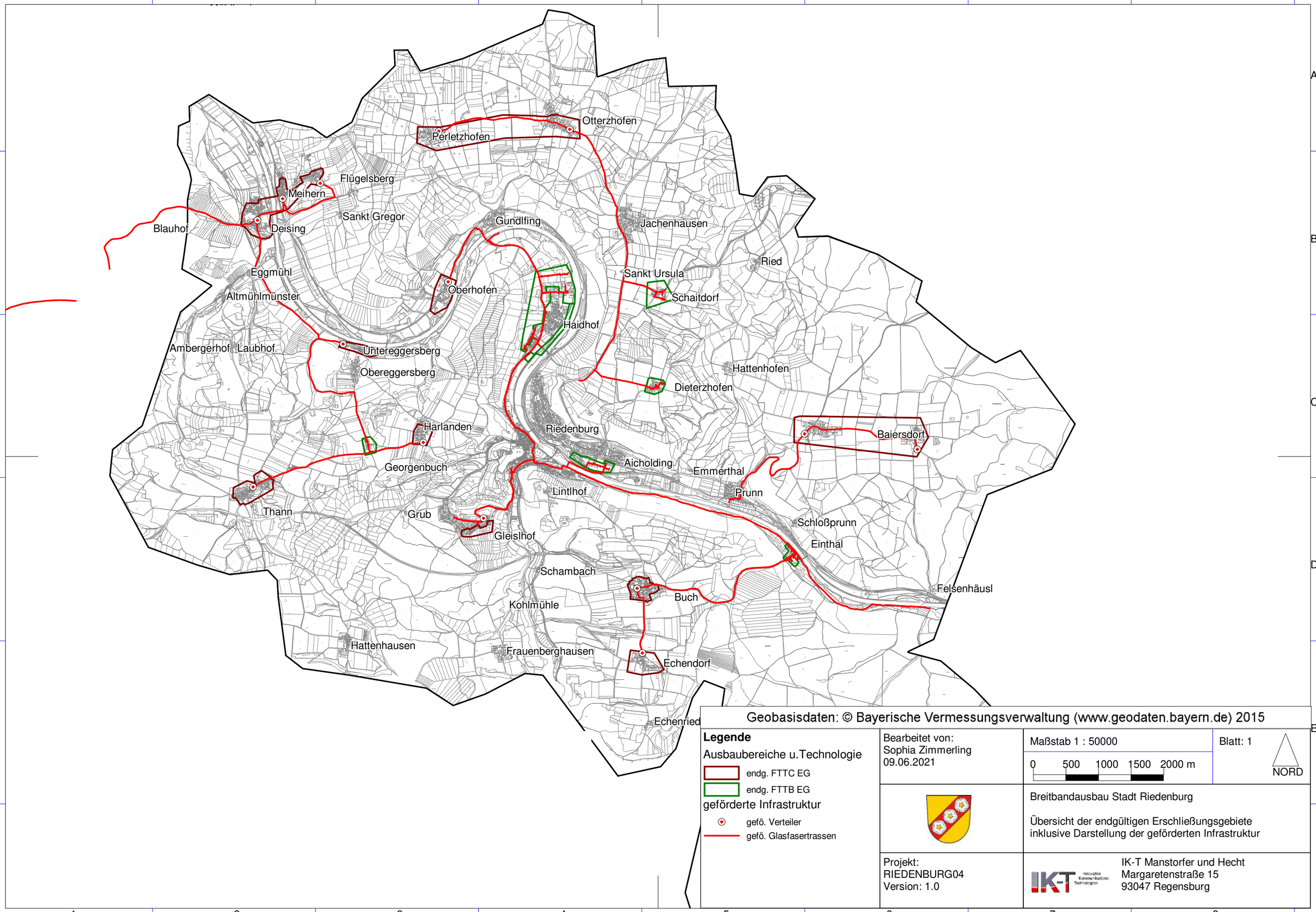
Otterzhofen
Perletzhofen
Flügelsberg
Meihern
Sankt Gregor
Blauhof
Deising
Gundlfing
Jachenhausen
Ried
Eggmühl
Altmühlmünster
Oberhofen
Sankt Ursula
Schaitdorf
Haidhof
Ambergerhof
Laubhof
Untereggersberg
Obereggersberg
Hattenhofen
Dieterzhofen
Harlanden
Riedenburg
Baiersdorf
Georgenbuch
Aicholding
Emmerthal
Lintlhof
Prunn
Thann
Grub
Schloßprunn
Gleislhof
Einthal
Schambach
Felsenhäusl
Buch
Kohlmühle
Hattenhausen
Frauenberghausen
Echendorf
Echenried
Geobasisdaten: © Bayerische Vermessungsverwaltung (www.geodaten.bayern.de) 2015
Legende
Ausbaubereiche u.Technologie
endg. FTTC EG
endg. FTTB EG
geförderte Infrastruktur
gefö. Verteiler
gefö. Glasfasertrassen
Bearbeitet von:
Sophia Zimmerling
09.06.2021
Maßstab 1 : 50000
0 500 1000 1500 2000 m
Blatt: 1
NORD
Breitbandausbau Stadt Riedenburg
Übersicht der endgültigen Erschließungsgebiete
inklusive Darstellung der geförderten Infrastruktur
Projekt:
RIEDENBURG04
Version: 1.0
IK-T Manstorfer und Hecht
Margaretenstraße 15
93047 Regensburg

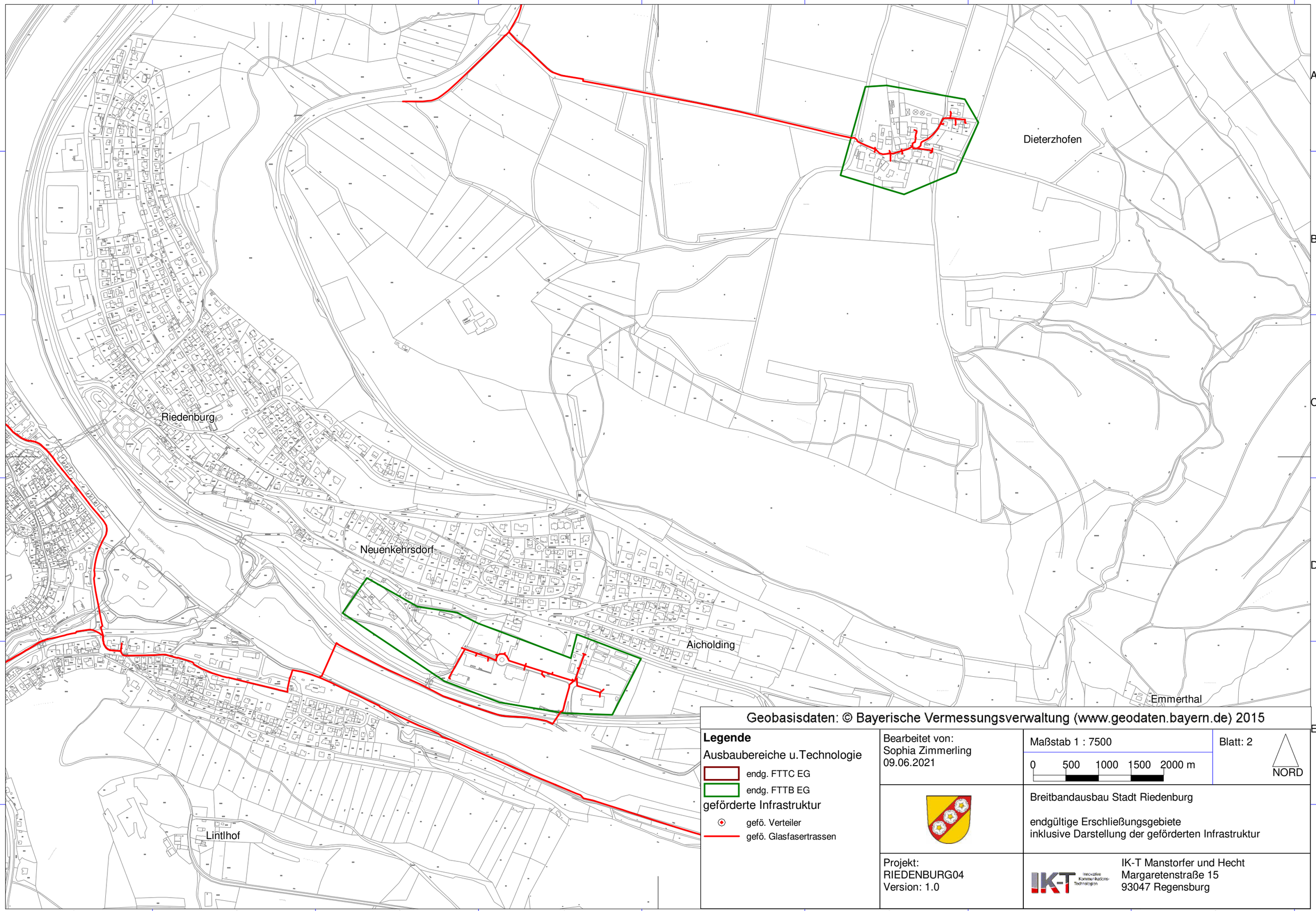

Geobasisdaten: © Bayerische Vermessungsverwaltung (www.geodaten.bayern.de) 2015

Legende

Ausbaubereiche u.Technologie

- endg. FTTC EG
- endg. FTTB EG

geförderte Infrastruktur

- gefö. Verteiler
- gefö. Glasfasertrassen

Bearbeitet von:
Sophia Zimmerling
09.06.2021

Maßstab 1 : 7500

0 500 1000 1500 2000 m

Blatt: 2

NORD

Breitbandausbau Stadt Riedenburg

endgültige Erschließungsgebiete
inklusive Darstellung der geförderten Infrastruktur

Projekt:
RIEDENBURG04
Version: 1.0

IK-T Innovative Kommunikations-Technologien

IK-T Manstorfer und Hecht
Margaretenstraße 15
93047 Regensburg

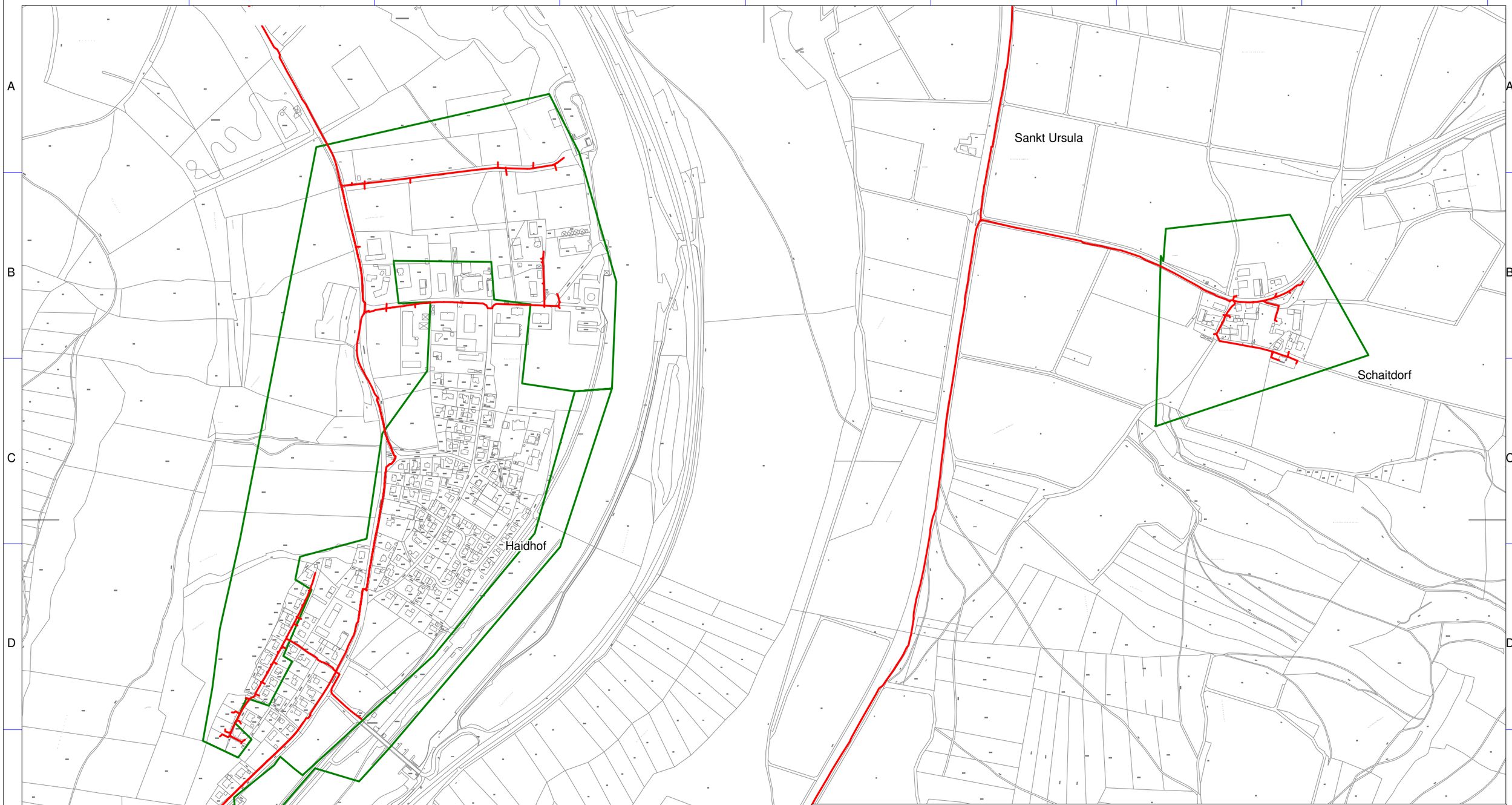

Geobasisdaten: © Bayerische Vermessungsverwaltung (www.geodaten.bayern.de) 2015

Legende

Ausbaubereiche u.Technologie

- endg. FTTC EG
- endg. FTTB EG

geförderte Infrastruktur

- gefö. Verteiler
- gefö. Glasfasertrassen

Bearbeitet von:
Sophia Zimmerling
09.06.2021

Maßstab 1 : 7500

0 500 1000 1500 2000 m

Blatt: 3

NORD

Breitbandausbau Stadt Riedenburg

endgültige Erschließungsgebiete
inklusive Darstellung der geförderten Infrastruktur

Projekt:
RIEDENBURG04
Version: 1.0

IK-T Manstorfer und Hecht
Margaretenstraße 15
93047 Regensburg

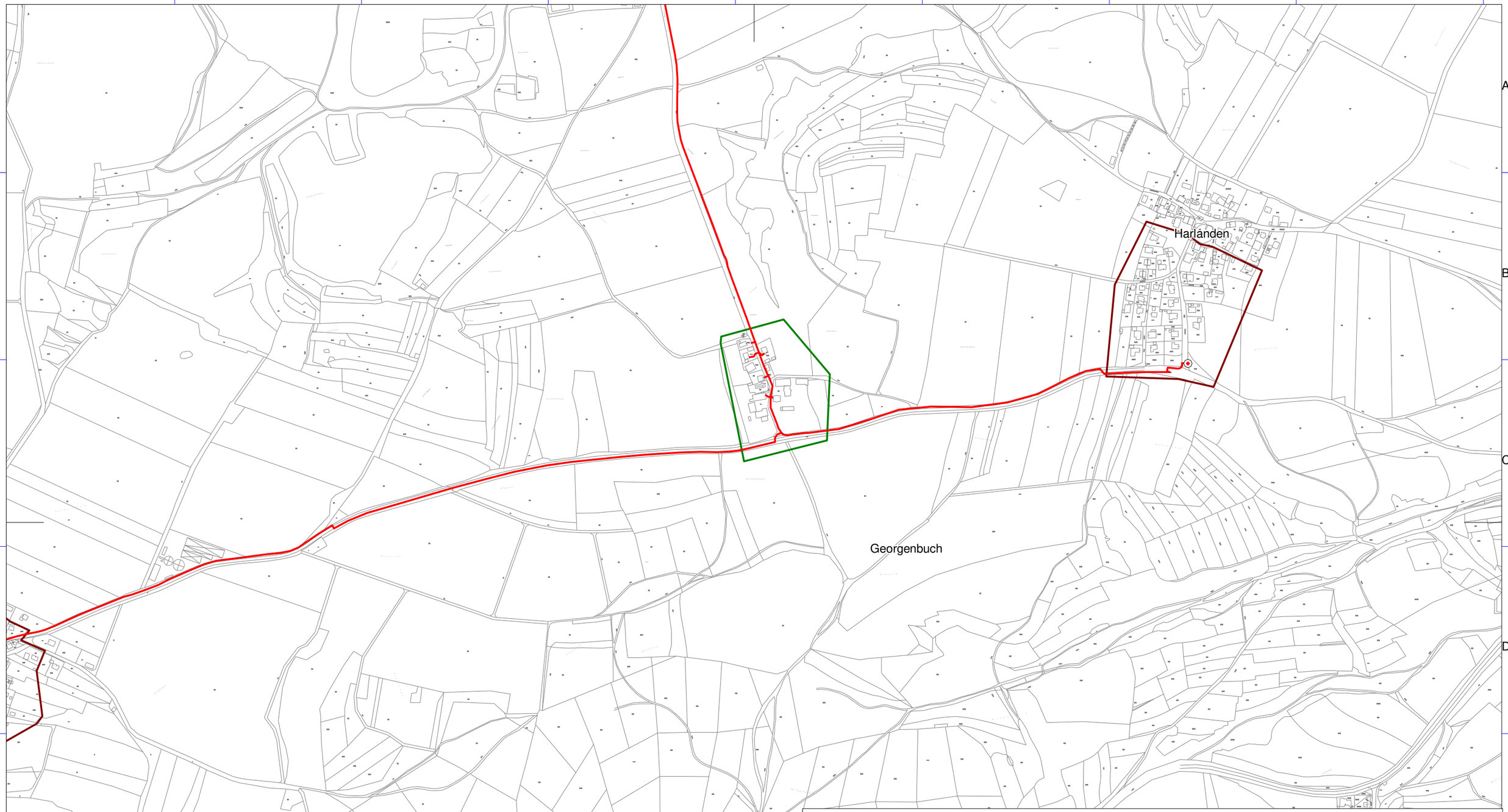

Geobasisdaten: © Bayerische Vermessungsverwaltung (www.geodaten.bayern.de) 2015

Legende

Ausbaubereiche u.Technologie

- endg. FTTC EG
- endg. FTTB EG

geförderte Infrastruktur

- gefö. Verteiler
- gefö. Glasfasertrassen

Bearbeitet von:
Sophia Zimmerling
09.06.2021

Maßstab 1 : 7500

0 500 1000 1500 2000 m

Blatt: 4

NORD

Breitbandausbau Stadt Riedenburg

endgültige Erschließungsgebiete
inklusive Darstellung der geförderten Infrastruktur

Projekt:
RIEDENBURG04
Version: 1.0

IK-T Manstorfer und Hecht
Margaretenstraße 15
93047 Regensburg

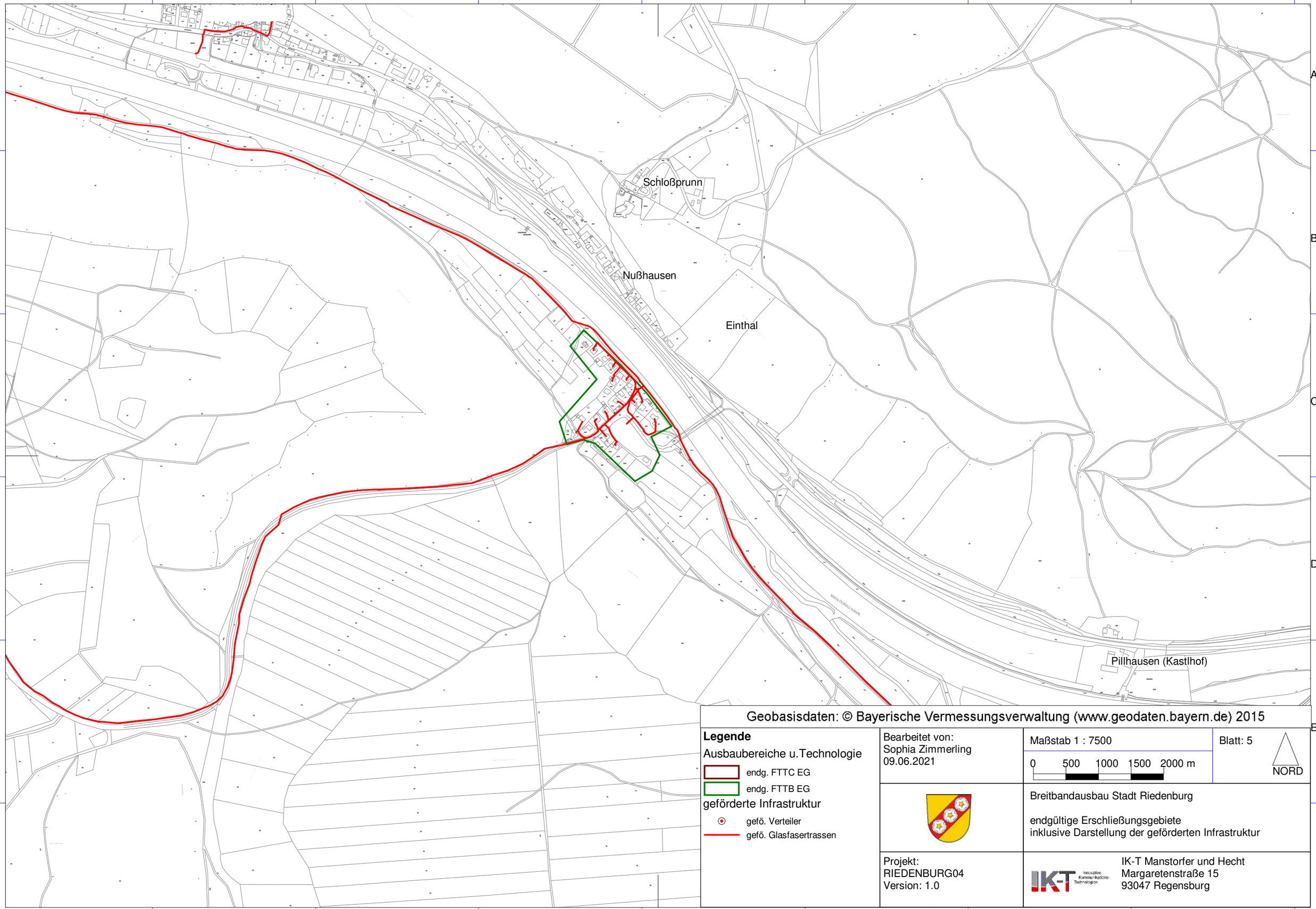

Geobasisdaten: © Bayerische Vermessungsverwaltung (www.geodaten.bayern.de) 2015

Legende

Ausbaubereiche u.Technologie

- endg. FTTC EG
- endg. FTTB EG

geförderte Infrastruktur

- gefö. Verteiler
- gefö. Glasfasertrassen

Bearbeitet von:
Sophia Zimmerling
09.06.2021

Maßstab 1 : 7500

0 500 1000 1500 2000 m

Blatt: 5

NORD

Breitbandausbau Stadt Riedenburg

endgültige Erschließungsgebiete
inklusive Darstellung der geförderten Infrastruktur

Projekt:
RIEDENBURG04
Version: 1.0

IK-T Manstorfer und Hecht
Margaretenstraße 15
93047 Regensburg