

| | | | |
|-----------------------------------|-------------------|----------|--|
| Name der Kommune (Gemeinde/Stadt) | Eresing | | |
| Amtlicher Gemeindeschlüssel (AGS) | | 09181118 | |
| Landkreis | Landsberg am Lech | | |
| Regierungsbezirk | Oberbayern | | |

Abschließende Projektbeschreibung

Name Erschließungsgebiet:

EG 1 Ramsach, EG 2 Riedhof, EG 3 Pflaumdorfer Straße, EG 4 Auf der Breite

Ausbauender Netzbetreiber:

Deutsche Glasfaser GmbH

Folgende Felder sind nur bei Einteilung des Erschließungsgebiets in mehrere Lose auszufüllen:

Name Los 1:

Ausbauender Netzbetreiber 1:

Name Los 2:

Ausbauender Netzbetreiber 2:

Name Los 3:

Ausbauender Netzbetreiber 3:

Name Los 4:

Ausbauender Netzbetreiber 4:

Name Los 5:

Ausbauender Netzbetreiber 5:

Datum

31.03.2021

Abschließende Projektbeschreibung gemäß Ziffer 9 der Richtlinie zur Förderung des Aufbaus von Hochgeschwindigkeitsnetzen im Freistaat Bayern (BbR)

Kumulierte Informationen zu dem oben genannten Erschließungsgebiet / zu den oben genannten Losen

1. Informationen zum Projekt gem. Ziffer 9 BbR

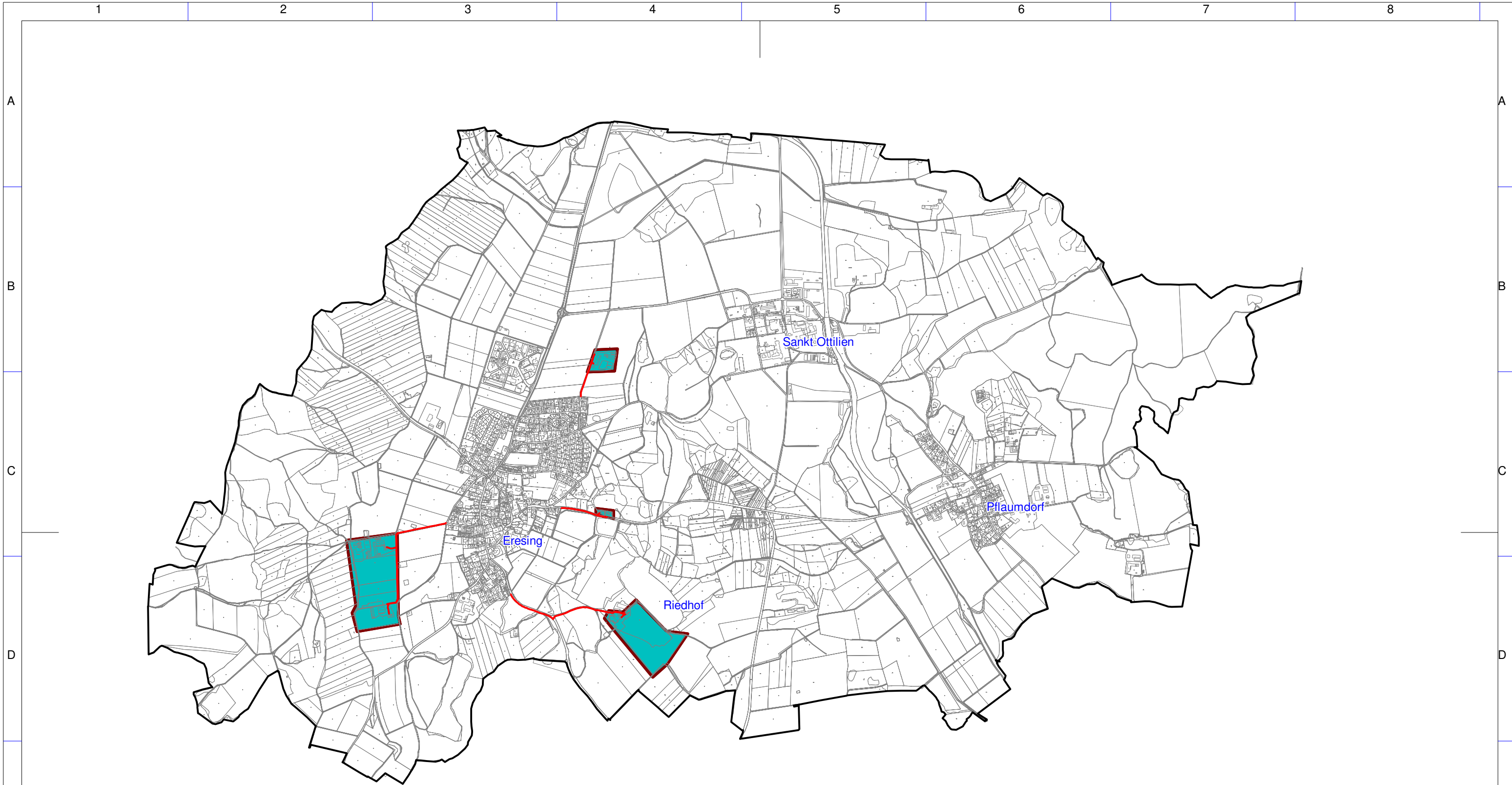
| | | |
|--|---|--------------------|
| Art des Ausbaus | FTTB-H | |
| Vorleistungsprodukte nach Ziffer 9 BbR i.V.m. 5.2 BbR nach ABI C 2013 25/1 (bitte bestätigen Sie nur Zugangsvarianten zu Vorleistungsprodukten passend zur Art des von Ihnen gewählten Ausbaus) | FTTC | Bestätigung |
| | Zugang zu Leerrohren | nein |
| | entbündelter Zugang zum KVz | nein |
| | Bitstromzugang | nein |
| | FTTB/FTTH | |
| | Zugang zu Leerrohren | ja |
| | Zugang zu unbeschalteten Glasfaserleitung | ja |
| | entbündelter Zugang zum Teilnehmeranschluss | ja |
| | Bitstromzugang | ja |
| | Kabelnetz | |
| | Zugang zu Leerrohren | nein |
| | Bitstromzugang | nein |
| | Passive Netzinfrastruktur (nur bei FFTX/Kabel -Ausbau) | |
| | Zugang zu Leerrohren | ja |
| | Zugang zu unbeschalteten Glasfaserleitung | ja |
| | entbündelter Zugang zum Teilnehmeranschluss | ja |
| | Mobile/Drahtlose Netze | |
| | Bitstromzugang | nein |
| | gemeinsame Nutzung der physischen Masten | nein |
| | Zugang zu Backhaulnetzen | nein |
| Satellitenplattform | | |
| Bitstromzugang | nein | |
| Falls im Falle nicht regulierter Anbieter Preise zu Vorleistungsprodukten bekannt sind, geben Sie diese bitte hier ein: | Name des Produkts | Preis in € |
| | | |
| | | |
| Höhe der (kumulierten) Wirtschaftlichkeitslücke(n) | | 271.189,00 € |
| Förderbetrag (gem. Zuwendungsbescheid) | | 216.951,00 € |
| Beihilfeintensität (staatliche und kommunale Mittel) | | 100% |

2. Grafische Darstellung des Erschließungsgebiets / der Lose inkl. geförderter Infrastruktur




| | |
|--|----|
| Eine Darstellung des Erschließungsgebiets / der Lose inkl. der geförderter Infrastruktur wurde, entsprechend den Anforderungen des Hinweisdokuments (Punkt 5 der Hinweise zu einzelnen Positionen des Datenblattes), zusammen mit dieser abschließenden Projektbeschreibung an das Bayerische Breitbandzentrum als PDF und in einem GIS-fähigen Format (.shp, .kml/kmz, .dxf) übersandt und befindet sich im Anhang. | ja |
|--|----|

3. Abschließender Hinweis


Alle Inhalte wurden mit größtmöglicher Sorgfalt und nach bestem Wissen und Gewissen erstellt. Die Informationen basieren auf den im Rahmen des Bayerischen Breitbandförderprogramms erstellten Planungsunterlagen zum Breitbandausbau in der o.g. Kommune/Stadt. Das Bayerische Breitbandzentrum übernimmt daher keinerlei Haftung für eventuelle Schäden oder Konsequenzen, die durch die direkte oder indirekte Nutzung der in diesem Dokument enthaltenen Informationen entstehen. Haftungsansprüche gegen das Breitbandzentrum, die durch die Nutzung der Inhalte bzw. durch die Nutzung fehlerhafter und unvollständiger Informationen verursacht wurden, sind grundsätzlich ausgeschlossen, sofern seitens des Breitbandzentrums kein nachweislich vorsätzliches oder grob fahrlässiges Verschulden vorliegt.



Geobasisdaten: © Bayerische Vermessungsverwaltung (www.geodaten.bayern.de) 2017

Gemeinde Eresing
 Ausbaubereiche
 Endg. Erschließungsgebiet
 Technologien
 FTTB | min 100 Mbit/s
 Geförderte Infrastruktur
 gefö. Glasfasertrasse

Bearbeitet von:
 Lea Weinzierl
 01.04.2021

Maßstab 1 : 20000


Blatt: 1


 NORD

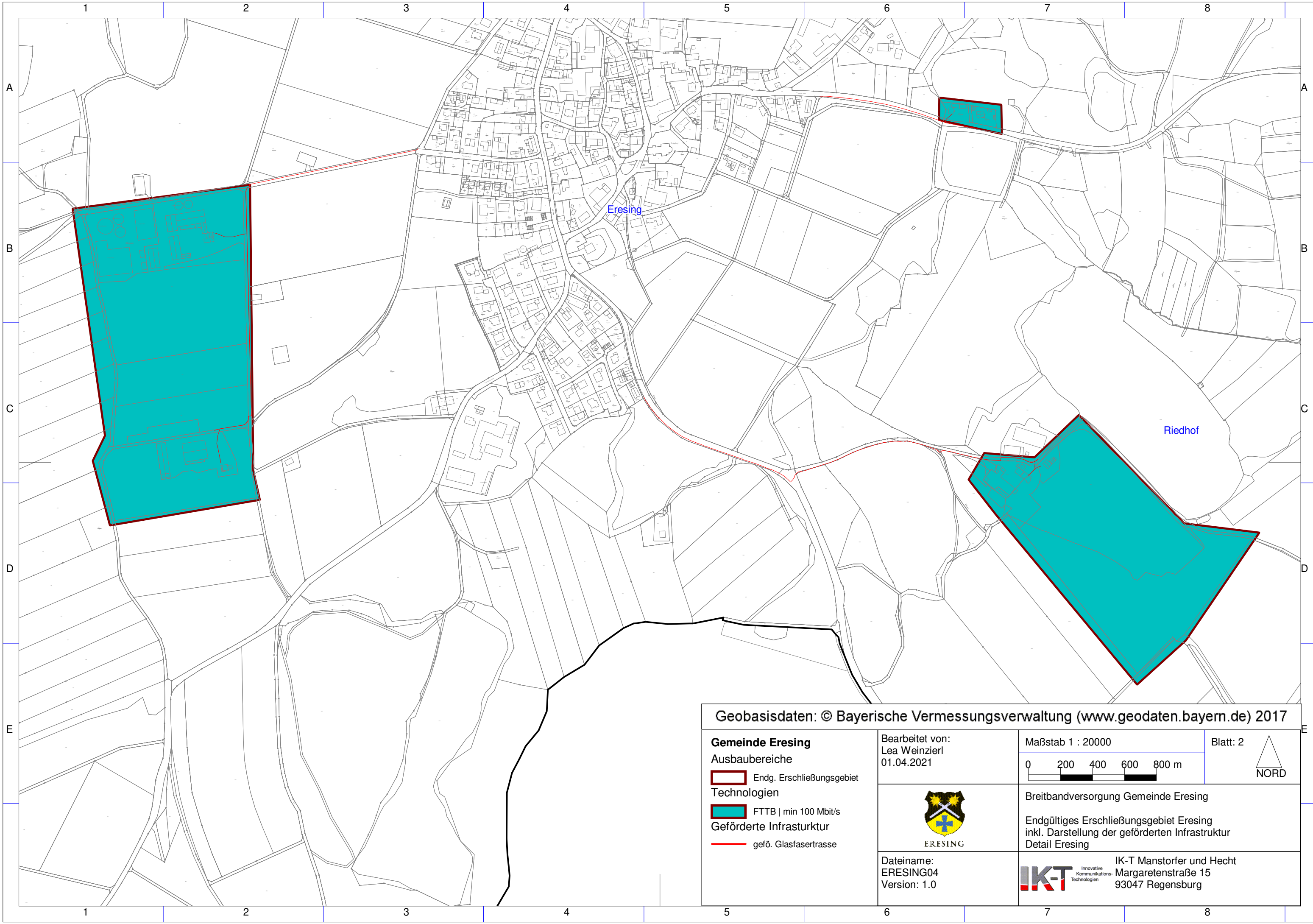


ERESING




Breitbandversorgung Gemeinde Eresing
 Endgültiges Erschließungsgebiet Eresing
 inkl. Darstellung der geförderten Infrastruktur

Dateiname:
 ERESING04
 Version: 1.0

 Innovative
 Kommunikations-
 Technologien
 IK-T Manstorfer und Hecht
 Margaretenstraße 15
 93047 Regensburg



Geobasisdaten: © Bayerische Vermessungsverwaltung (www.geodaten.bayern.de) 2017

- Gemeinde Eresing**
Ausbaubereiche
-  Endg. Erschließungsgebiet
 -  FTTB | min 100 Mbit/s
 -  gefö. Glasfasertrasse
- Geförderte Infrastruktur**

Bearbeitet von:
 Lea Weinzler
 01.04.2021

Maßstab 1 : 20000
 0 200 400 600 800 m

Blatt: 2


 NORD



ERESING

Breitbandversorgung Gemeinde Eresing
 Endgültiges Erschließungsgebiet Eresing
 inkl. Darstellung der geförderten Infrastruktur
 Detail Eresing

Dateiname:
 ERESING04
 Version: 1.0

 Innovative
 Kommunikations-
 Technologien
 IK-T Manstorfer und Hecht
 Margaretensstraße 15
 93047 Regensburg

