

Name der Kommune (Gemeinde/Stadt)	Kirchdorf (Landkreis Kelheim)		
Amtlicher Gemeindeschlüssel (AGS)		09273139	
Landkreis	Kelheim		
Regierungsbezirk	Niederbayern		

Abschließende Projektbeschreibung

Name Erschließungsgebiet:	Gemeinde Kirchdorf
Ausbauender Netzbetreiber:	Telekom Deutschland GmbH

Folgende Felder sind nur bei Einteilung des Erschließungsgebiets in mehrere Lose auszufüllen:

Name Los 1:	
Ausbauender Netzbetreiber 1:	
Name Los 2:	
Ausbauender Netzbetreiber 2:	
Name Los 3:	
Ausbauender Netzbetreiber 3:	
Name Los 4:	
Ausbauender Netzbetreiber 4:	
Name Los 5:	
Ausbauender Netzbetreiber 5:	

Datum 06.11.2019

Abschließende Projektbeschreibung gemäß Ziffer 9 der Richtlinie zur Förderung des Aufbaus von Hochgeschwindigkeitsnetzen im Freistaat Bayern (BbR)

Kumulierte Informationen zu dem oben genannten Erschließungsgebiet / zu den oben genannten Losen

1. Informationen zum Projekt gem. Ziffer 9 BbR

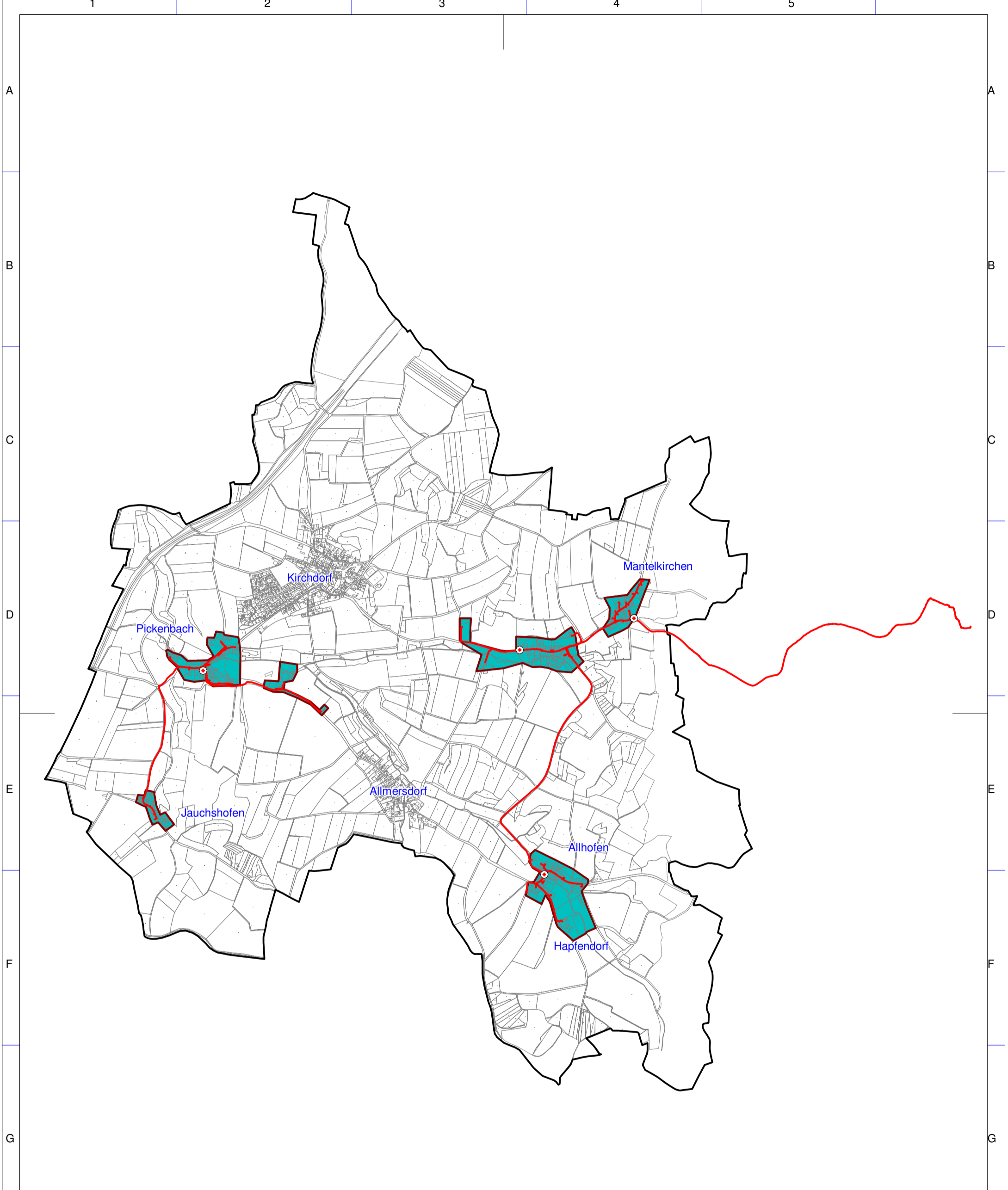
Art des Ausbaus	FTTB-H	
Vorleistungsprodukte nach Ziffer 9 BbR i.V.m. 5.2 BbR nach ABI C 2013 25/1 (bitte bestätigen Sie nur Zugangsvarianten zu Vorleistungsprodukten passend zur Art des von Ihnen gewählten Ausbaus)	FTTC	Bestätigung
	Zugang zu Leerrohren	nein
	entbündelter Zugang zum KVz	nein
	Bitstromzugang	nein
	FTTB/FTTH	
	Zugang zu Leerrohren	ja
	Zugang zu unbeschalteten Glasfaserleitung	ja
	entbündelter Zugang zum Teilnehmeranschluss	ja
	Bitstromzugang	ja
	Kabelnetz	
	Zugang zu Leerrohren	nein
	Bitstromzugang	nein
	Passive Netzinfrastruktur (nur bei FFTX/Kabel -Ausbau)	
	Zugang zu Leerrohren	ja
	Zugang zu unbeschalteten Glasfaserleitung	ja
	entbündelter Zugang zum Teilnehmeranschluss	ja
	Mobile/Drahtlose Netze	
	Bitstromzugang	nein
	gemeinsame Nutzung der physischen Masten	nein
	Zugang zu Backhaulnetzen	nein
Satelitenplattform		
Bitstromzugang	nein	
Falls im Falle nicht regulierter Anbieter Preise zu Vorleistungsprodukten bekannt sind, geben Sie diese bitte hier ein:	Name des Produkts	Preis in €
Höhe der (kumulierten) Wirtschaftlichkeitslücke(n)		439.093,00 €
Förderbetrag (gem. Zuwendungsbescheid)		307.365,00 €
Beihilfeintensität (staatliche und kommunale Mittel)		100 %

2. Grafische Darstellung des Erschließungsgebiets / der Lose inkl. geförderter Infrastruktur

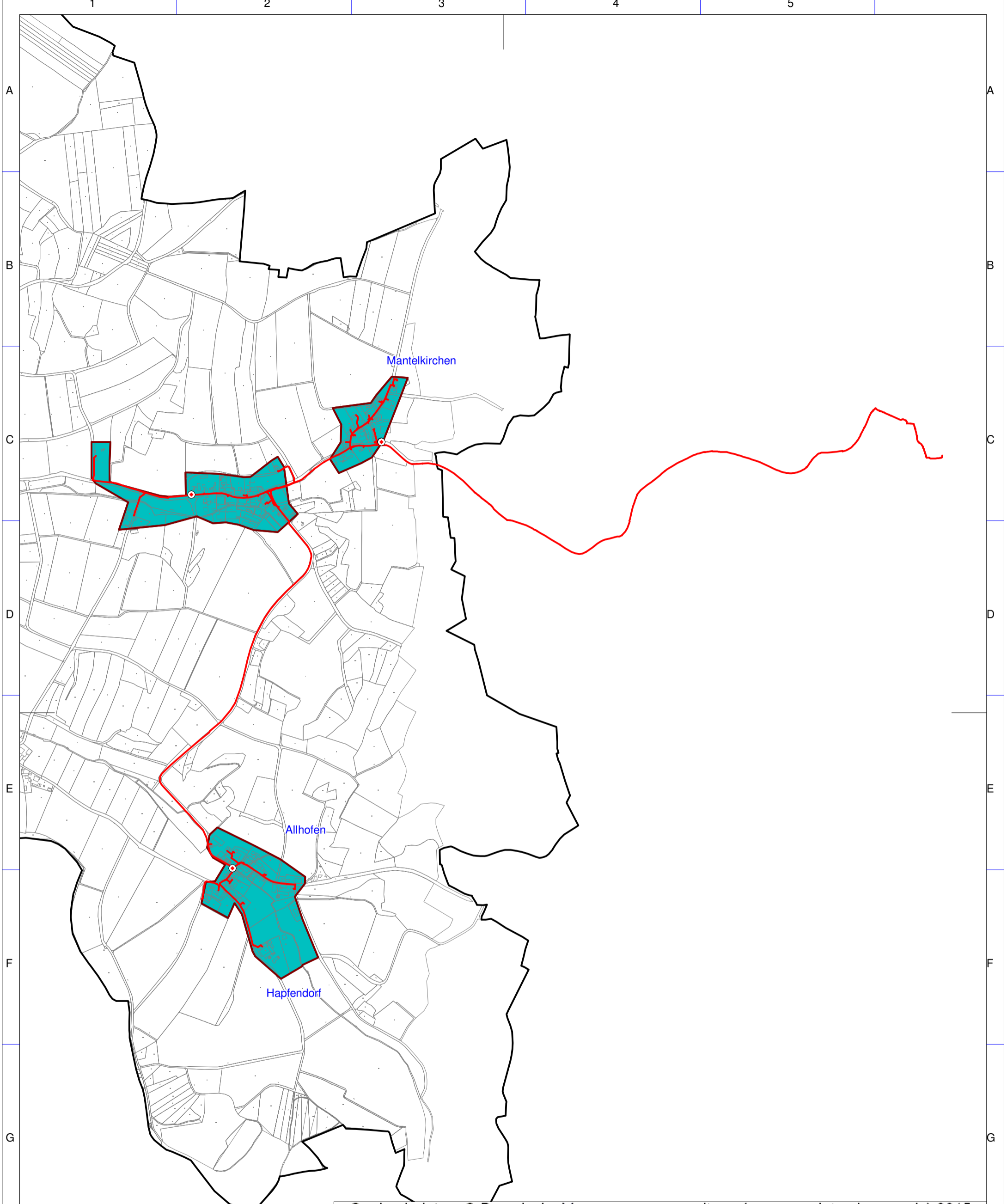
Eine Darstellung des Erschließungsgebiets / der Lose <u>inkl. der geförderten Infrastruktur</u> wurde, entsprechend den Anforderungen des Hinweisdokuments (Punkt 5 der Hinweise zu einzelnen Positionen des Datenblattes), zusammen mit dieser abschließenden Projektbeschreibung an das Bayerische Breitbandzentrum als PDF <u>und</u> in einem GIS-fähigen Format (.shp, .kml/kmz, .dxf) übersandt und befindet sich im Anhang.	ja
------------------------------------------------------------------------------------------------------------------------------------------------------------------------------------------------------------------------------------------------------------------------------------------------------------------------------------------------------------------------------------------------------------------------------------	----

3. Abschließender Hinweis





Alle Inhalte wurden mit größtmöglicher Sorgfalt und nach bestem Wissen und Gewissen erstellt. Die Informationen basieren auf den im Rahmen des Bayerischen Breitbandförderprogramms erstellten Planungsunterlagen zum Breitbandausbau in der o.g. Kommune/Stadt. Das Bayerische Breitbandzentrum übernimmt daher keinerlei Haftung für eventuelle Schäden oder Konsequenzen, die durch die direkte oder indirekte Nutzung der in diesem Dokument enthaltenen Informationen entstehen. Haftungsansprüche gegen das Breitbandzentrum, die durch die Nutzung der Inhalte bzw. durch die Nutzung fehlerhafter und unvollständiger Informationen verursacht wurden, sind grundsätzlich ausgeschlossen, sofern seitens des Breitbandzentrums kein nachweislich vorsätzliches oder grob fahrlässiges Verschulden vorliegt.



<p>Geobasisdaten: © Bayerische Vermessungsverwaltung (www.geodaten.bayern.de) 2015</p>			
<p>Gemeinde Kirchdorf Ausbaubereiche</p> <p> endg. Erschließungsgebiete</p> <p>Technologie und Bandbreite</p> <p> FTTB min. 100 Mbit/s geförderte Infrastruktur</p> <p> gefö. Verteiler</p> <p> gefö. Glasfasertrassen</p>	<p>Bearbeitet von: Sophia Zimmerling 13.11.2019</p>	<p>Maßstab 1 : 25000</p> <p>0 250 500 750 1000 m</p>	<p>Blatt: 1</p> <p> NORD</p>
	<p></p>	<p>Breitbandversorgung Gemeinde Kirchdorf</p> <p>entgeltliche Erschließungsgebiete Kirchdorf inkl. Darstellung der geförderten Infrastruktur</p>	
	<p>Dateiname: KIRCHDORF01</p>	<p> <small>Innovative Kommunikations- Technologien</small></p> <p>IK-T Manstorfer und Hecht Margaretenstraße 15 93047 Regensburg</p>	



Geobasisdaten: © Bayerische Vermessungsverwaltung (www.geodaten.bayern.de) 2015

Gemeinde Kirchdorf	
Ausbaubereiche	
	endg. Erschließungsgebiete
Technologie und Bandbreite	
	FTTB min. 100 Mbit/s geförderte Infrastruktur
	gefö. Verteiler
	gefö. Glasfasertrassen

Bearbeitet von:
Sophia Zimmerling
13.11.2019

Maßstab 1 : 15000
0 250 500 750 1000 m

Blatt: 2

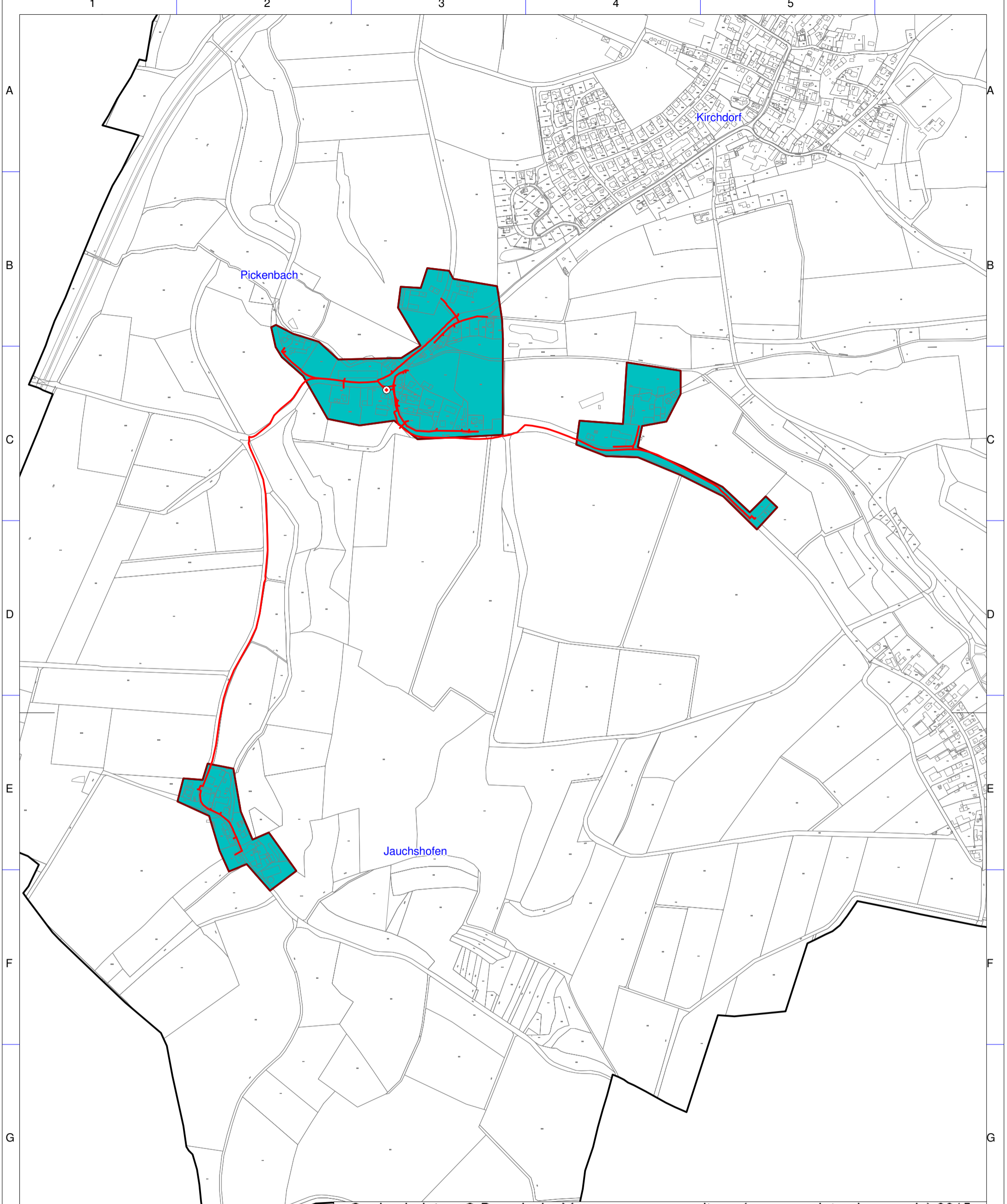
NORD



Breitbandversorgung Gemeinde Kirchdorf
entgeltliche Erschließungsgebiete Kirchdorf
inkl. Darstellung der geförderten Infrastruktur

Dateiname:
KIRCHDORF01

 IKT
Innovative
Kommunikations-
Technologien
IK-T Manstorfer und Hecht
Margaretenstraße 15
93047 Regensburg



Geobasisdaten: © Bayerische Vermessungsverwaltung (www.geodaten.bayern.de) 2015

Gemeinde Kirchdorf
 Ausbaubereiche

- endg. Erschließungsgebiete
- FTTB | min. 100 Mbit/s
geförderte Infrastruktur
- gefö. Verteiler
- gefö. Glasfasertrassen

Bearbeitet von:
 Sophia Zimmerling
 13.11.2019

Maßstab 1 : 15000

Blatt: 3



Breitbandversorgung Gemeinde Kirchdorf
 entgeltliche Erschließungsgebiete Kirchdorf
 inkl. Darstellung der geförderten Infrastruktur

Dateiname:
 KIRCHDORF01

IK-T Manstorfer und Hecht
 Margaretenstraße 15
 93047 Regensburg