Name der Kommune (Gemeinde/Stadt)	Rammingen		
Amtlicher Gemeindeschlüssel (AGS)		09778209	
Landkreis	Unterallgäu		
Regierungsbezirk	Schwaben		

Fördersteckbrief

Name Erschließungsgebiet:	Los 1 und Los 2
Ausbauender Netzbetreiber:	LEW TelNet GmbH
Handelsregisternummer des Netzbetreibers	HRB 15975

Folgende Felder sind nur bei Einteilung des Erschließungsgebiets in mehrere Lose auszufüllen:

Name Los 1:	EG 1 Eschenlohfeld, EG 2 Im Moos, EG 3 Grottenweg, EG 5 Oberrammingen-Ost, EG 6 St.-Anna-Straße, EG 8 Skyline-Park-Straße
Ausbauender Netzbetreiber 1:	LEW TelNet GmbH
Handelsregisternummer des Netzbetreibers 1:	HRB 15975
Name Los 2:	EG 4 Am Bahnhof, EG 7 Kirchdorfer Feld
Ausbauender Netzbetreiber 2:	LEW TelNet GmbH
Handelsregisternummer des Netzbetreibers 2:	HRB 15975
Name Los 3:	
Ausbauender Netzbetreiber 3:	
Handelsregisternummer des Netzbetreibers 3:	
Name Los 4:	
Ausbauender Netzbetreiber 4:	
Handelsregisternummer des Netzbetreibers 4:	
Name Los 5:	
Ausbauender Netzbetreiber 5:	
Handelsregisternummer des Netzbetreibers 5:	

Datum 08.12.2020

Dokumentation der Infrastruktur gemäß Ziffer 9 der Richtlinie zur Förderung des Aufbaus von Hochgeschwindigkeitsnetzen im Freistaat Bayern (BbR)

Kumulierte Informationen zu dem oben genannten Erschließungsgebiet / zu den oben genannten Losen

1. Allgemeine Informationen zu dem Erschließungsgebiet / zu den Losen

Interkommunale Zusammenarbeit	nein		
falls ja: beteiligte Kommune(n)	Name	AGS	
Allgemeine Projektbeschreibung (Stichpunktartige Beschreibung der wesentlichen technischen Ausbaumaßnahmen in den EG/Losen)	Das Lösungskonzept FTTB sieht grundsätzlich vor, Breitband über Glasfaser vom Backbone zum Ortsverteiler und von dort bis zum Hausabschluss zu führen. Beim Ausbau bis zum Gebäude wird ein Glasfaser-Abschlusspunkt im Haus gesetzt. Mit dieser Lösung können die Anschlussinhaber im Erschließungsgebiet nach derzeitigen Stand der Technik mit Bandbreiten theoretisch im Gigabit-Bereich versorgt werden. Es ist zu erwarten, dass mit der Weiterentwicklung der Endgerätetechnik maximal mögliche Bandbrei-te noch gesteigert werden kann. Die tatsächlich buchbaren Produkte sind aktuell noch deutlich unterhalb des technisch Möglichen. Angeboten werden derzeit Glasfaseranschlüsse von 100 Mbit/s bis 1.000 Mbit/s.		

Datum des Vertragsabschlusses (Kooperationsvertrag mit dem (jeweiligen) Netzbetreiber)	09.02.2021				(Tag.Monat. Jahr)
Verwendung des mit der BNetzA abgestimmten Muster-Kooperationsvertrags, sodass von einer Vorlage des Vertrags bei der BNetzA gemäß Nr. 5.8 BbR abgesehen werden konnte.	ja				(ja/nein)
Geplante Anzahl versorgbarer Hausanschlüsse gesamt (vgl. Nr. 1.1, 1.2, 4.1 und 5.4 BbR)	Download mind.		Upload mind.		(Anzahl)
	30	(Mbit/s)		(Mbit/s)	
	50	(Mbit/s)		(Mbit/s)	
	300	(Mbit/s)	40	(Mbit/s)	25
- Davon geplante Anzahl mit FTTB/H erschlossener Hausanschlüsse					25
Geplanter Abschluss der Ausbaumaßnahme(n) (laut Netzbetreiber)				02.2024	(Monat.Jahr)

2. Technische Informationen zu dem Erschließungsgebiet / zu den Losen

Art(en) des Ausbaus	FTTB-H (Los 1), FTTB-H (Los 2)	
Angabe der in Aussicht gestellten Zugangsvarianten nach Ziffer 9 BbR i.V.m. Ziffer 5.2 BbR nach ABl C 2013 25/1 (bitte bestätigen Sie nur die Zugangsvarianten passend zur Art des von Ihnen gewählten Ausbaus)	**FTTC**	Bestätigung
	Zugang zu Leerrohren	nein
	entbündelter Zugang zum KVz	nein
	Bitstromzugang	nein
	FTTB/FTTH	
	Zugang zu Leerrohren	ja
	Zugang zu unbeschalteten Glasfaserleitungen	ja
	entbündelter Zugang zum Teilnehmeranschluss	ja
	Bitstromzugang	ja
	Kabelnetz	
	Zugang zu Leerrohren	nein
	Bitstromzugang	nein
	Passive Netzinfrastruktur (nur bei FTTX/Kabel -Ausbau)	
	Zugang zu Leerrohren	ja
	Zugang zu unbeschalteten Glasfaserleitungen	ja
	entbündelter Zugang zum Teilnehmeranschluss	ja
	Mobile/Drahtlose Netze	
	Bitstromzugang	nein
	gemeinsame Nutzung der physischen Masten	nein
	Zugang zu Backhaulnetzen	nein
	Satelitenplattform	
	Bitstromzugang	nein
Falls ein nicht regulierter Anbieter den Zuschlag erhalten hat und die Preise der Zugangsvarianten (Vorleistungsprodukte) bekannt sind, geben Sie diese bitte hier ein:	Name des Produkts	Preis in €

Erfassung kumulierter Daten der geplanten Infrastruktur	Tiefbau unversiegelt	7400	(Meter)
	Tiefbau versiegelt	801	(Meter)
	Leerrohr		(Meter)
	Masten		(Anzahl)
	Glasfaser	10601	(Meter)
	DSLAMS / Splitter		(Anzahl)
	Sender/Empfänger Einheit		(Anzahl)
	POP / GPON		(Anzahl)

3. Grafische Darstellung des Erschließungsgebiets / der Lose

Eine Darstellung des Erschließungsgebiets / der Lose wurde, entsprechend den Anforderungen des Hinweisdokuments (Punkt 7), zusammen mit diesem Fördersteckbrief an das Bayerische Breitbandzentrum als PDF und in einem GIS-fähigen Format (.shp, .kml/kmz, .dxf) übersand und befindet sich im Anhang.	ja

4. Abschließender Hinweis

Alle Inhalte wurden mit größtmöglicher Sorgfalt und nach bestem Wissen und Gewissen erstellt. Die Informationen basieren auf den im Rahmen des Bayerischen Breitbandförderprogramms erstellten Planungsunterlagen zum Breitbandausbau in der o.g. Kommune/Stadt. Das Bayerische Breitbandzentrum übernimmt daher keinerlei Haftung für eventuelle Schäden oder Konsequenzen, die durch die direkte oder indirekte Nutzung der in diesem Dokument enthaltenen Informationen entstehen. Haftungsansprüche gegen das Breitbandzentrum, die durch die Nutzung der Inhalte bzw. durch die Nutzung fehlerhafter und unvollständiger Informationen verursacht wurden, sind grundsätzlich ausgeschlossen, sofern seitens des Breitbandzentrums kein nachweislich vorsätzliches oder grob fahrlässiges Verschulden vorliegt.

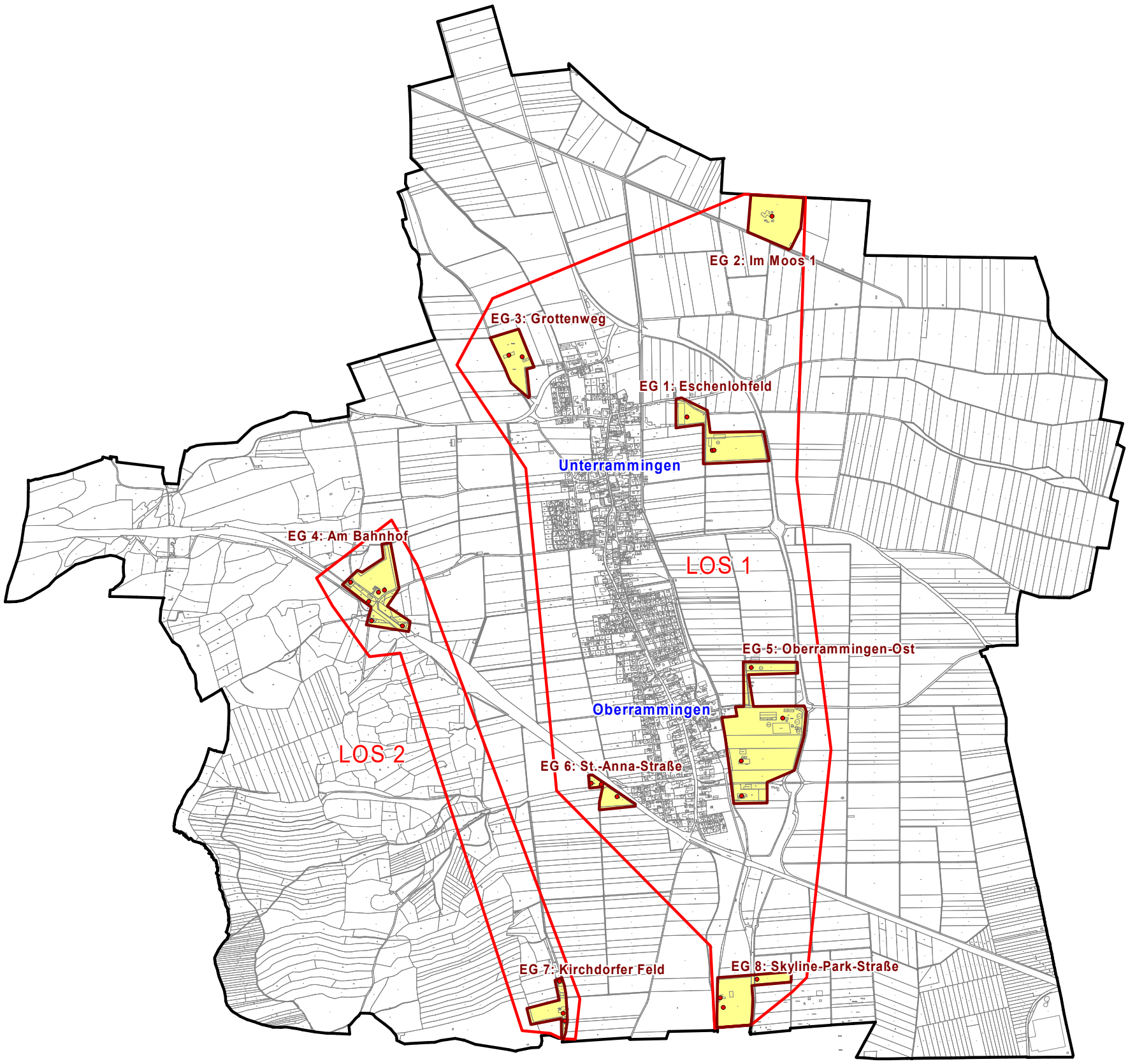

Geobasisdaten: © Bayerische Vermessungsverwaltung (www.geodaten.bayern.de) 2019

Breitbandausbau

- endgültige Erschließungsgebiete
- Loseinteilung
- FTTB-Anschlusspunkt

Verfügbare Bandbreiten nach gefördertem Ausbau

- mind. 300 Mbit/s (download)
  mind. 40 Mbit/s (upload)

Bearbeitet von:
Winfried Kopperschmidt
08.12.2020

Maßstab 1 : 25000

0 250 500 750 1000 m

Blatt: 1

Breitbandausbau Gemeinde Rammingen

Endgültige Erschließungsgebiete -Übersicht-
Stand: nach Erhalt Bewilligungsbescheid

Dateiname:
8b_Karte_endg_Rammingen
Version: 1.0

IK-T GmbH
Margaretenstraße 15
93047 Regensburg

EG 2: Im Moos 1

EG 3: Grottenweg

EG 1: Eschenlohfeld

Unterrammingen

LOS 1

Geobasisdaten: © Bayerische Vermessungsverwaltung (www.geodaten.bayern.de) 2019

Breitbandausbau

endgültige Erschließungsgebiete

Loseinteilung

FTTB-Anschlusspunkt

Verfügbare Bandbreiten nach gefördertem Ausbau

mind. 300 Mbit/s (download)
mind. 40 Mbit/s (upload)

Bearbeitet von:
Winfried Kopperschmidt
08.12.2020

Maßstab 1 : 7500

0 75 150 225 300 m

Blatt: 1

Breitbandausbau Gemeinde Rammingen

Endgültige Erschließungsgebiete EG 1 - EG 3 (Los 1)
Stand: nach Erhalt Bewilligungsbescheid

Dateiname:
8b_Karte_endg_EG1-EG3_Rammingen
Version: 1.0

IK-T GmbH
Margaretenstraße 15
93047 Regensburg

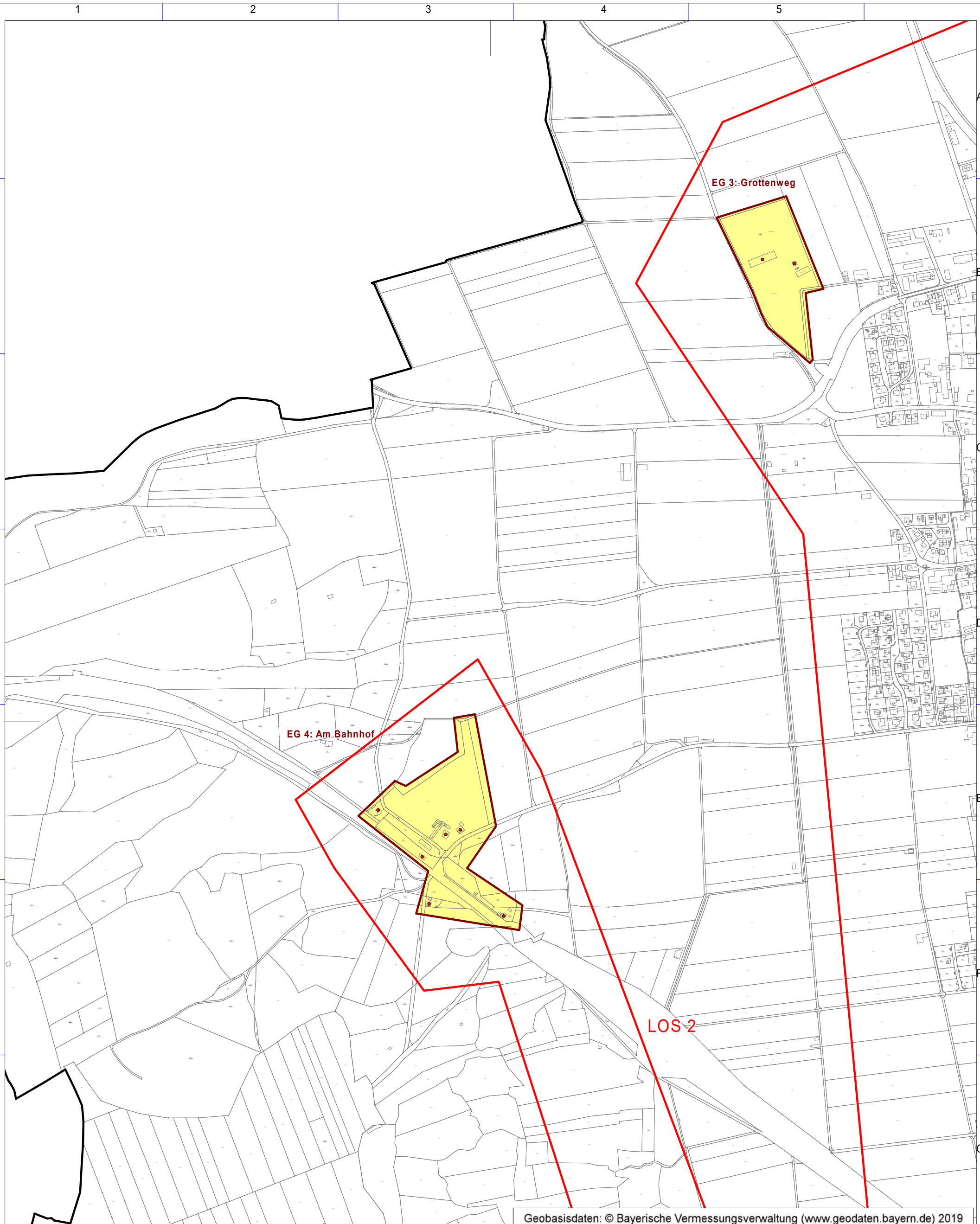

Geobasisdaten: © Bayerische Vermessungsverwaltung (www.geodaten.bayern.de) 2019

Breitbandausbau

- endgültige Erschließungsgebiete
- Loseinteilung
- FTTB-Anschlusspunkt

Verfügbare Bandbreiten nach gefördertem Ausbau

- mind. 300 Mbit/s (download)
  mind. 40 Mbit/s (upload)

Bearbeitet von:
Winfried Kopperschmidt
08.12.2020

Maßstab 1 : 7500

0 75 150 225 300 m

Blatt: 1

Breitbandausbau Gemeinde Rammingen

Endgültige Erschließungsgebiete EG 4
Stand: nach Erhalt Bewilligungsbescheid

Dateiname:
8b_Karte_endg_EG4_Rammingen
Version: 1.0

IK-T GmbH
Margaretenstraße 15
93047 Regensburg

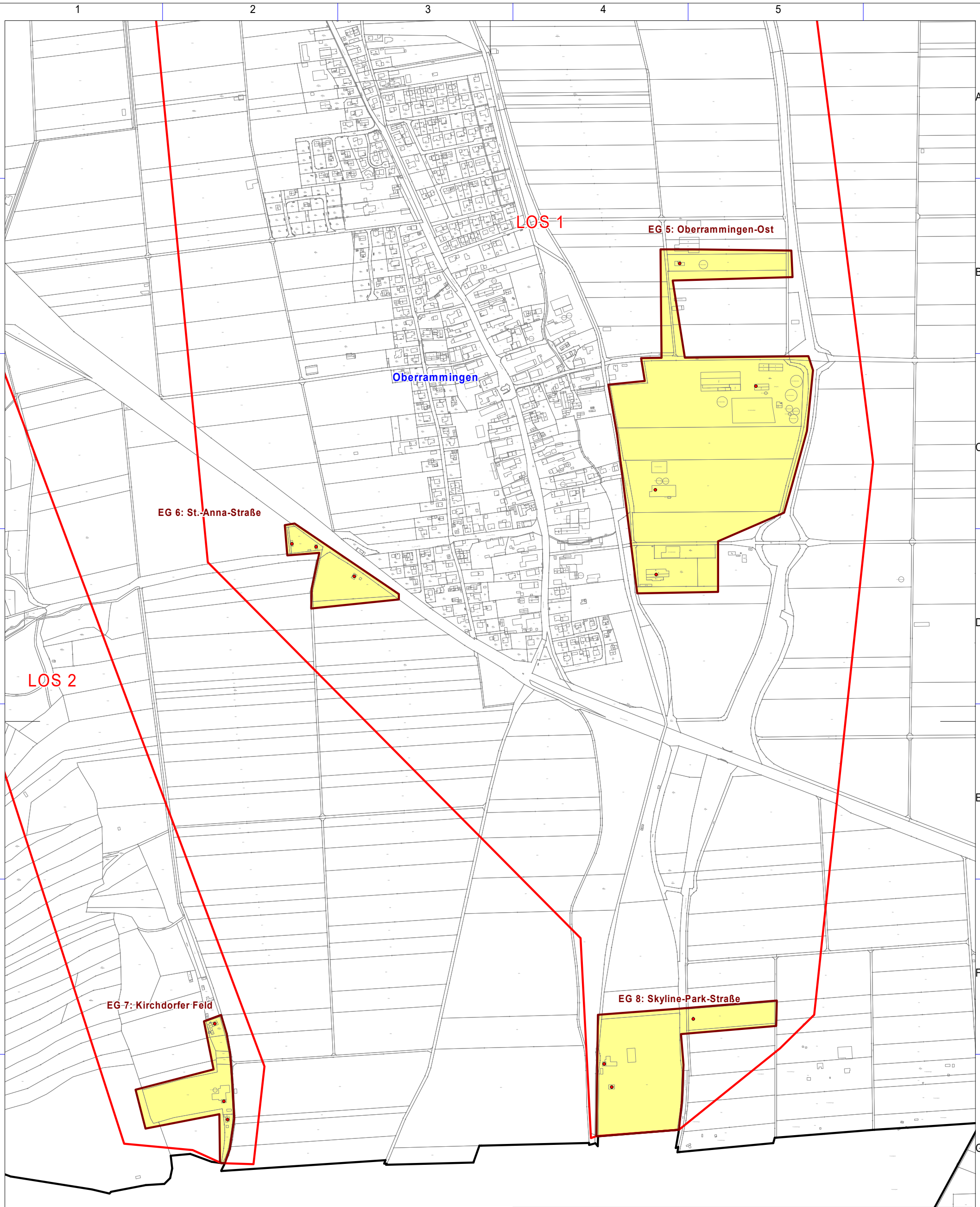

Geobasisdaten: © Bayerische Vermessungsverwaltung (www.geodaten.bayern.de) 2019

Breitbandausbau

- endgültige Erschließungsgebiete
- Loseinteilung
- FTTB-Anschlusspunkt

Verfügbare Bandbreiten nach gefördertem Ausbau

- mind. 300 Mbit/s (download)
  mind. 40 Mbit/s (upload)

Bearbeitet von:
Winfried Kopperschmidt
08.12.2020

Maßstab 1 : 7500

0 75 150 225 300 m

Blatt: 1

Breitbandausbau Gemeinde Rammingen

Endgültige Erschließungsgebiete EG 5, EG 6 und EG 8 (LOS 1) und EG 7 (Los 2)
Stand: nach Erhalt Bewilligungsbescheid

Dateiname:
8b_Karte_endg_EG5-EG8_Rammingen
Version: 1.0

IK-T GmbH
Margaretenstraße 15
93047 Regensburg