

Name der Kommune (Gemeinde/Stadt)	Chiemsee		
Amtlicher Gemeindeschlüssel (AGS)		09187123	
Landkreis	Rosenheim		
Regierungsbezirk	Oberbayern		

Abschließende Projektbeschreibung

Name Erschließungsgebiet:	Frauenchiemsee (Insel)
Ausbauender Netzbetreiber:	Telekom Deutschland

Folgende Felder sind nur bei Einteilung des Erschließungsgebiets in mehrere Lose auszufüllen:

Name Los 1:	
Ausbauender Netzbetreiber 1:	
Name Los 2:	
Ausbauender Netzbetreiber 2:	
Name Los 3:	
Ausbauender Netzbetreiber 3:	
Name Los 4:	
Ausbauender Netzbetreiber 4:	
Name Los 5:	
Ausbauender Netzbetreiber 5:	

Datum 14.10.2020

Abschließende Projektbeschreibung gemäß Ziffer 9 der Richtlinie zur Förderung des Aufbaus von Hochgeschwindigkeitsnetzen im Freistaat Bayern (BbR)

Kumulierte Informationen zu dem oben genannten Erschließungsgebiet / zu den oben genannten Losen

1. Informationen zum Projekt gem. Ziffer 9 BbR

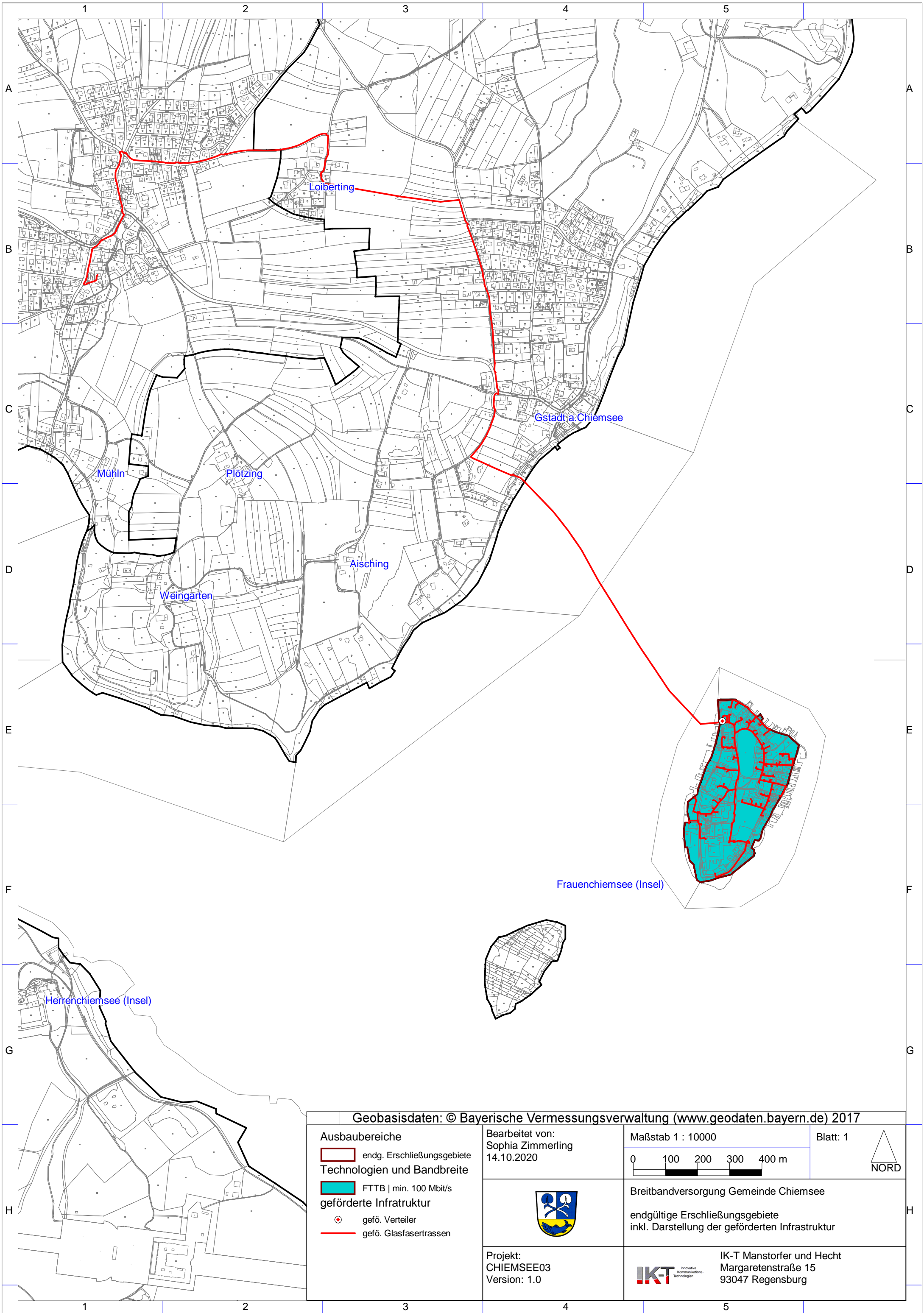
Art des Ausbaus	FTTB-H	
Vorleistungsprodukte nach Ziffer 9 BbR i.V.m. 5.2 BbR nach ABI C 2013 25/1 (bitte bestätigen Sie nur Zugangsvarianten zu Vorleistungsprodukten passend zur Art des von Ihnen gewählten Ausbaus)	FTTC	
	Bestätigung	
	Zugang zu Leerrohren	nein
	entbundelter Zugang zum KVz	nein
	Bitstromzugang	nein
	FTTB/FTTH	
	Zugang zu Leerrohren	ja
	Zugang zu unbeschalteten Glasfaserleitung	ja
	entbundelter Zugang zum Teilnehmeranschluss	ja
	Bitstromzugang	ja
	Kabelnetz	
	Zugang zu Leerrohren	nein
	Bitstromzugang	nein
	Passive Netzinfrastruktur (nur bei FFX/Kabel -Ausbau)	
	Zugang zu Leerrohren	ja
	Zugang zu unbeschalteten Glasfaserleitung	ja
	entbundelter Zugang zum Teilnehmeranschluss	ja
	Mobile/Drahtlose Netze	
	Bitstromzugang	nein
	gemeinsame Nutzung der physischen Masten	nein
Zugang zu Backhaulnetzen	nein	
Satelitenplattform		
Bitstromzugang	nein	
Falls im Falle nicht regulierter Anbieter Preise zu Vorleistungsprodukten bekannt sind, geben Sie diese bitte hier ein:	Name des Produkts	Preis in €
Höhe der (kumulierten) Wirtschaftlichkeitslücke(n)		281.218,00 €
Förderbetrag (gem. Zuwendungsbescheid)		224.974,00 €
Beihilfeintensität (staatliche und kommunale Mittel)		100%

2. Grafische Darstellung des Erschließungsgebiets / der Lose inkl. geförderter Infrastruktur

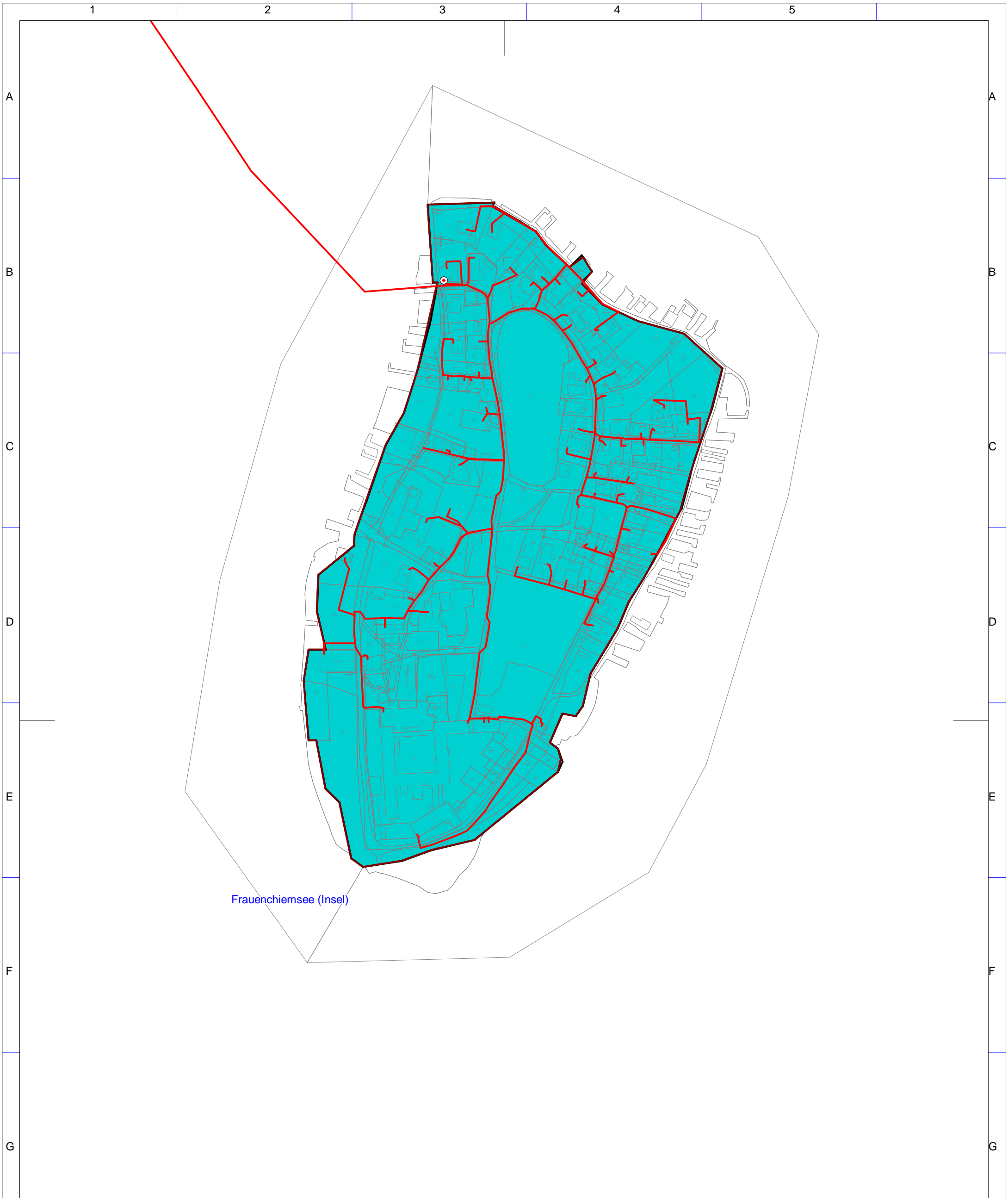
Eine Darstellung des Erschließungsgebiets / der Lose inkl. der geförderten Infrastruktur wurde, entsprechend den Anforderungen des Hinweisdokuments (Punkt 5 der Hinweise zu einzelnen Positionen des Datenblattes), zusammen mit dieser abschließenden Projektbeschreibung an das Bayerische Breitbandzentrum als PDF <u>und</u> in einem GIS-fähigen Format (.shp, .kml/kmz, .dxf) übersandt und befindet sich im Anhang.	ja
---	----

3. Abschließender Hinweis

Alle Inhalte wurden mit größtmöglicher Sorgfalt und nach bestem Wissen und Gewissen erstellt. Die Informationen basieren auf den im Rahmen des Bayerischen Breitbandförderprogramms erstellten Planungsunterlagen zum Breitbandausbau in der o.g. Kommune/Stadt. Das Bayerische Breitbandzentrum übernimmt daher keinerlei Haftung für eventuelle Schäden oder Konsequenzen, die durch die direkte oder indirekte Nutzung der in diesem Dokument enthaltenen Informationen entstehen. Haftungsansprüche gegen das Breitbandzentrum, die durch die Nutzung der Inhalte bzw. durch die Nutzung fehlerhafter und unvollständiger Informationen verursacht wurden, sind grundsätzlich ausgeschlossen, sofern seitens des Breitbandzentrums kein nachweislich vorsätzliches oder grob fahrlässiges Verschulden vorliegt.



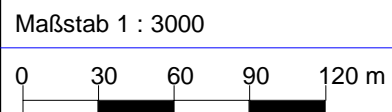
<p>Geobasisdaten: © Bayerische Vermessungsverwaltung (www.geodaten.bayern.de) 2017</p>			
<p>Ausbaubereiche</p> <p> endg. Erschließungsgebiete Technologien und Bandbreite</p> <p> FTTB min. 100 Mbit/s geförderte Infrastruktur</p> <p> gefö. Verteiler</p> <p> gefö. Glasfasertrassen</p>	<p>Bearbeitet von: Sophia Zimmerling 14.10.2020</p>	<p>Maßstab 1 : 10000</p> <p>0 100 200 300 400 m</p>	<p>Blatt: 1</p> <p> NORD</p>
<p></p>		<p>Breitbandversorgung Gemeinde Chiemsee</p> <p>endgültige Erschließungsgebiete inkl. Darstellung der geförderten Infrastruktur</p>	
<p>Projekt: CHIEMSEE03 Version: 1.0</p>		<p> Innovative Kommunikations- Technologien</p> <p>IK-T Manstorfer und Hecht Margaretenstraße 15 93047 Regensburg</p>	



Geobasisdaten: © Bayerische Vermessungsverwaltung (www.geodaten.bayern.de) 2017

- Ausbaubereiche**
- endg. Erschließungsgebiete
- Technologien und Bandbreite**
- FTTB | min. 100 Mbit/s
- geförderte Infrastruktur**
- gefö. Verteiler
 - gefö. Glasfasertrassen

Bearbeitet von:
Sophia Zimmerling
14.10.2020



Blatt: 2



Breitbandversorgung Gemeinde Chiemsee
endgültige Erschließungsgebiete
inkl. Darstellung der geförderten Infrastruktur

Projekt:
CHIEMSEE03
Version: 1.0



IK-T Manstorfer und Hecht
Margaretenstraße 15
93047 Regensburg