

Name der Kommune (Gemeinde/Stadt)	Glött		
Amtlicher Gemeindeschlüssel (AGS)		09773133	
Landkreis	Dillingen a.d. Donau		
Regierungsbezirk	Schwaben		

Abschließende Projektbeschreibung

Name Erschließungsgebiet:
 Ausbauender Netzbetreiber:

Erschließungsgebiet A mit TEG 1-4 und B mit TEG 1-2
Telekom Deutschland

Folgende Felder sind nur bei Einteilung des Erschließungsgebiets in mehrere Lose auszufüllen:

Name Los 1:
 Ausbauender Netzbetreiber 1:
 Name Los 2:
 Ausbauender Netzbetreiber 2:
 Name Los 3:
 Ausbauender Netzbetreiber 3:
 Name Los 4:
 Ausbauender Netzbetreiber 4:
 Name Los 5:
 Ausbauender Netzbetreiber 5:

Datum 12.12.2019

Abschließende Projektbeschreibung gemäß Ziffer 9 der Richtlinie zur Förderung des Aufbaus von Hochgeschwindigkeitsnetzen im Freistaat Bayern (BbR)

Kumulierte Informationen zu dem oben genannten Erschließungsgebiet / zu den oben genannten Losen

1. Informationen zum Projekt gem. Ziffer 9 BbR

Art des Ausbaus	Hybrid	
Vorleistungsprodukte nach Ziffer 9 BbR i.V.m. 5.2 BbR nach ABI C 2013 25/1 (bitte bestätigen Sie nur Zugangsvarianten zu Vorleistungsprodukten passend zur Art des von Ihnen gewählten Ausbaus)	FTTC Bestätigung	
	Zugang zu Leerrohren	ja
	entbündelter Zugang zum KVz	ja
	Bitstromzugang	ja
	FTTB/FTTH	
	Zugang zu Leerrohren	ja
	Zugang zu unbeschalteten Glasfaserleitung	ja
	entbündelter Zugang zum Teilnehmeranschluss	ja
	Bitstromzugang	ja
	Kabelnetz	
	Zugang zu Leerrohren	
	Bitstromzugang	
	Passive Netzinfrastruktur (nur bei FFX/Kabel -Ausbau)	
	Zugang zu Leerrohren	ja
	Zugang zu unbeschalteten Glasfaserleitung	ja
	entbündelter Zugang zum Teilnehmeranschluss	ja
	Mobile/Drahtlose Netze	
	Bitstromzugang	
	gemeinsame Nutzung der physischen Masten	
	Zugang zu Backhaulnetzen	
Satellitenplattform		
Bitstromzugang		
Falls im Falle nicht regulierter Anbieter Preise zu Vorleistungsprodukten bekannt sind, geben Sie diese bitte hier ein:	Name des Produkts	Preis in €
Höhe der (kumulierten) Wirtschaftlichkeitslücke(n)		145.136,00 €
Förderbetrag (gem. Zuwendungsbescheid)		116.108,00 €
Beihilfeintensität (staatliche und kommunale Mittel)		100%

2. Grafische Darstellung des Erschließungsgebiets / der Lose inkl. geförderter Infrastruktur

Eine Darstellung des Erschließungsgebiets / der Lose inkl. der geförderten Infrastruktur wurde, entsprechend den Anforderungen des Hinweisdokuments (Punkt 5 der Hinweise zu einzelnen Positionen des Datenblattes), zusammen mit dieser abschließenden Projektbeschreibung an das Bayerische Breitbandzentrum als PDF <u>und</u> in einem GIS-fähigen Format (.shp, .kml/kmz, .dxf) übersandt und befindet sich im Anhang.	ja
---	----

3. Abschließender Hinweis

Alle Inhalte wurden mit größtmöglicher Sorgfalt und nach bestem Wissen und Gewissen erstellt. Die Informationen basieren auf den im Rahmen des Bayerischen Breitbandförderprogramms erstellten Planungsunterlagen zum Breitbandausbau in der o.g. Kommune/Stadt. Das Bayerische Breitbandzentrum übernimmt daher keinerlei Haftung für eventuelle Schäden oder Konsequenzen, die durch die direkte oder indirekte Nutzung der in diesem Dokument enthaltenen Informationen entstehen. Haftungsansprüche gegen das Breitbandzentrum, die durch die Nutzung der Inhalte bzw. durch die Nutzung fehlerhafter und unvollständiger Informationen verursacht wurden, sind grundsätzlich ausgeschlossen, sofern seitens des Breitbandzentrums kein nachweislich vorsätzliches oder grob fahrlässiges Verschulden vorliegt.

Markt Aislingen

Gemeinde Holzheim

BREITWIESMÜHLE

Erschließungsgebiet B
Teilerschließungsgebiet 2

Erschließungsgebiet A
Teilerschließungsgebiet 3

Erschließungsgebiet A
Teilerschließungsgebiet 2

Erschließungsgebiet A
Teilerschließungsgebiet 1

Erschließungsgebiet A
Teilerschließungsgebiet 4

GLÖTT

Gemeinde Glött

Erschließungsgebiet B
Teilerschließungsgebiet 1

ZIEGELSTADEL

FELDBACHMÜHLE



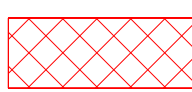







HEUDORF

Gemeinde Winterbach

Gemeinde Dürrlauringen

1.000 Meter

Gebäusdaten © Bayerische Vermessungsverwaltung

	>30 Mbit/s / >2 Mbit/s		NV= Netzverteiler
	oder >50 Mbit/s / >2 Mbit/s		KVZ= Kabelverzweigerstrahl
	oder Gebäude oder unbebaute Grundstücke mit >100 Mbit/s / >20 Mbit/s		FTTC= Fibre-To-The-Curb (VDSL-Ausbau)
			LWL-Leitung (LWL = Lichtwellenleiter)
			erschüttert(e)
			Erschließungsgebiet(e)
			Gemeindegrenzen



Breitbandberatung Bayern GmbH
 Alois-Semmelweis-Str. 16 • 82233 Neumarkt i.d.OPf.
 Tel.: 09181/406 13 34 • Fax: 09181/406 13 34
 www.breitbandberatung.de
 info@breitbandberatung.de

Gemeinde Glött
 PLZ: 89353
 Projektbeschreibung
 Erstelldatum: 11.12.2019