Name der Kommune (Gemeinde/Stadt)	Thaining		
Amtlicher Gemeindeschlüssel (AGS)		09181142	
Landkreis	Landsberg am Lech		
Regierungsbezirk	Oberbayern		

Abschließende Projektbeschreibung

Name Erschließungsgebiet:	EG1 (Los 1) Ziegelstadl, EG3 (Los 1) Thaining-Buchnerweg und EG2 (Los 2) Thaining-Kapellenweg
Ausbauender Netzbetreiber:	Telekom Deutschland GmbH

Folgende Felder sind nur bei Einteilung des Erschließungsgebiets in mehrere Lose auszufüllen:

Name Los 1:	EG1 Ziegelstadl und EG3 Thaining-Buchnerweg
Ausbauender Netzbetreiber 1:	Telekom Deutschland GmbH
Name Los 2:	EG2 Thaining-Kapellenweg
Ausbauender Netzbetreiber 2:	Telekom Deutschland GmbH
Name Los 3:	
Ausbauender Netzbetreiber 3:	
Name Los 4:	
Ausbauender Netzbetreiber 4:	
Name Los 5:	
Ausbauender Netzbetreiber 5:	

Datum 21.10.2019

Abschließende Projektbeschreibung gemäß Ziffer 9 der Richtlinie zur Förderung des Aufbaus von Hochgeschwindigkeitsnetzen im Freistaat Bayern (BbR)

Kumulierte Informationen zu dem oben genannten Erschließungsgebiet / zu den oben genannten Losen

1. Informationen zum Projekt gem. Ziffer 9 BbR

Art des Ausbaus	FTTB-H	
Vorleistungsprodukte nach Ziffer 9 BbR i.V.m. 5.2 BbR nach ABl C 2013 25/1 (bitte bestätigen Sie nur Zugangsvarianten zu Vorleistungsprodukten passend zur Art des von Ihnen gewählten Ausbaus)	**FTTC**	Bestätigung
	Zugang zu Leerrohren	nein
	entbündelter Zugang zum KVz	nein
	Bitstromzugang	nein
	FTTB/FTTH	
	Zugang zu Leerrohren	ja
	Zugang zu unbeschalteten Glasfaserleitung	ja
	entbündelter Zugang zum Teilnehmeranschluss	ja
	Bitstromzugang	ja
	Kabelnetz	
	Zugang zu Leerrohren	ja
	Bitstromzugang	ja
	Passive Netzinfrastruktur (nur bei FFTX/Kabel -Ausbau)	
	Zugang zu Leerrohren	ja
	Zugang zu unbeschalteten Glasfaserleitung	ja
	entbündelter Zugang zum Teilnehmeranschluss	ja
	Mobile/Drahtlose Netze	
	Bitstromzugang	nein
	gemeinsame Nutzung der physischen Masten	nein
	Zugang zu Backhaulnetzen	nein
	Satelitenplattform	
	Bitstromzugang	nein
Falls im Falle nicht regulierter Anbieter Preise zu Vorleistungsprodukten bekannt sind, geben Sie diese bitte hier ein:	Name des Produkts	Preis in €
Höhe der (kumulierten) Wirtschafltlichkeitslücke(n)		191.833,00 €
Förderbetrag (gem. Zuwendungsbescheid)		153.466,00 €
Beihilfeintensität (staatliche und kommunale Mittel)		100%

2. Grafische Darstellung des Erschließungsgebiets / der Lose inkl. geförderter Infrastruktur

Eine Darstellung des Erschließungsgebiets / der Lose inkl. der geförderten Infrastruktur wurde, entsprechend den Anforderungen des Hinweisdokuments (Punkt 5 der Hinweise zu einzelnen Positionen des Datenblattes), zusammen mit dieser abschließenden Projektbeschreibung an das Bayerische Breitbandzentrum als PDF und in einem GIS-fähigen Format (.shp, .kml/kmz, .dxf) übersandt und befindet sich im Anhang.	ja

3. Abschließender Hinweis

Alle Inhalte wurden mit größtmöglicher Sorgfalt und nach bestem Wissen und Gewissen erstellt. Die Informationen basieren auf den im Rahmen des Bayerischen Breitbandförderprogramms erstellten Planungsunterlagen zum Breitbandausbau in der o.g. Kommune/Stadt. Das Bayerische Breitbandzentrum übernimmt daher keinerlei Haftung für eventuelle Schäden oder Konsequenzen, die durch die direkte oder indirekte Nutzung der in diesem Dokument enthaltenen Informationen entstehen. Haftungsansprüche gegen das Breitbandzentrum, die durch die Nutzung der Inhalte bzw. durch die Nutzung fehlerhafter und unvollständiger Informationen verursacht wurden, sind grundsätzlich ausgeschlossen, sofern seitens des Breitbandzentrums kein nachweislich vorsätzliches oder grob fahrlässiges Verschulden vorliegt.

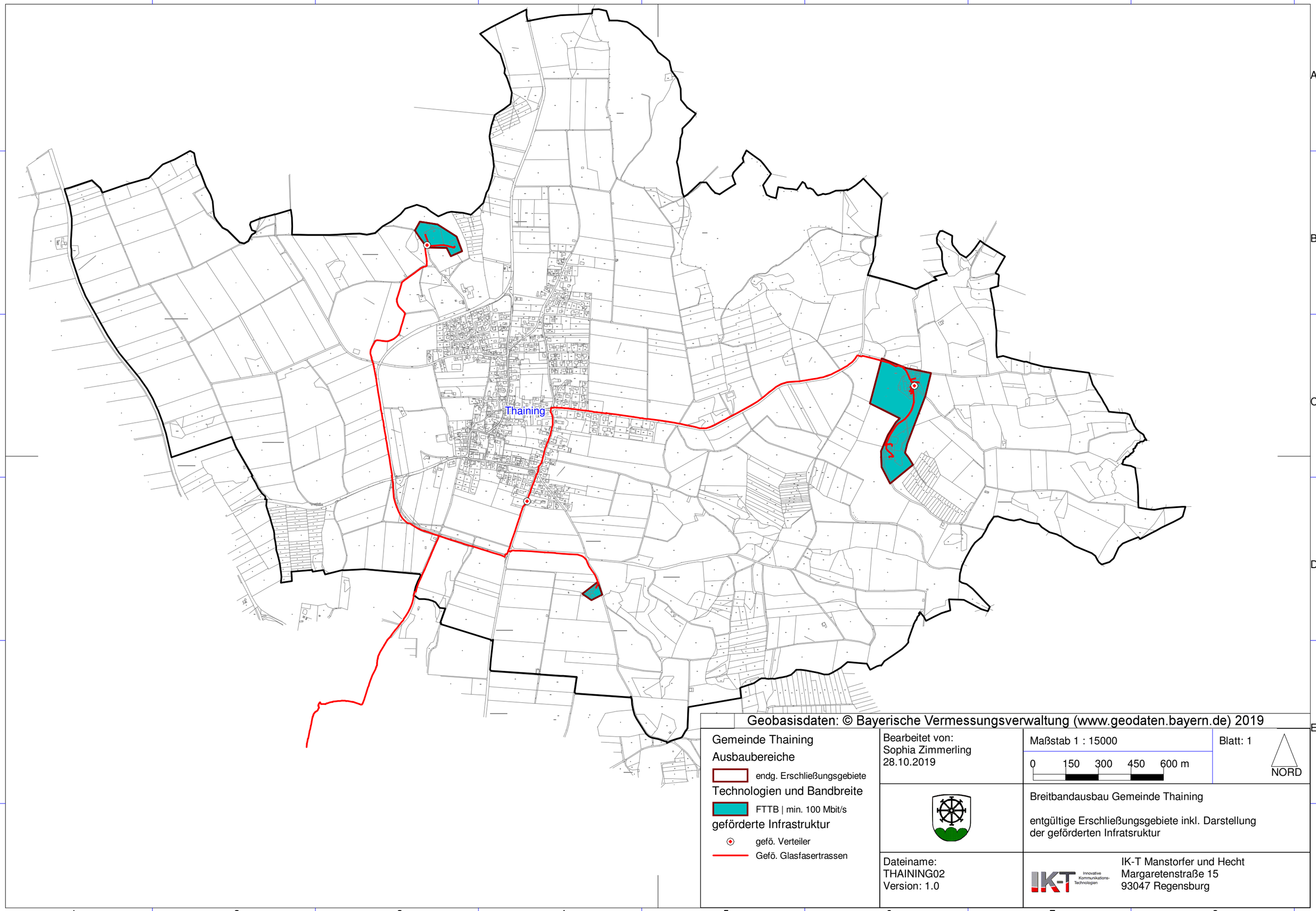
Thaining
Geobasisdaten: © Bayerische Vermessungsverwaltung (www.geodaten.bayern.de) 2019
Gemeinde Thaining
Ausbaubereiche
endg. Erschließungsgebiete
Technologien und Bandbreite
FTTB | min. 100 Mbit/s
geförderte Infrastruktur
gefö. Verteiler
Gefö. Glasfasertrassen
Bearbeitet von:
Sophia Zimmerling
28.10.2019
Maßstab 1 : 15000
0 150 300 450 600 m
Blatt: 1
NORD
Breitbandausbau Gemeinde Thaining
entgültige Erschließungsgebiete inkl. Darstellung
der geförderten Infratsruktur
Dateiname:
THAINING02
Version: 1.0
IK-T Innovative Kommunikations-Technologien
IK-T Manstorfer und Hecht
Margaretenstraße 15
93047 Regensburg

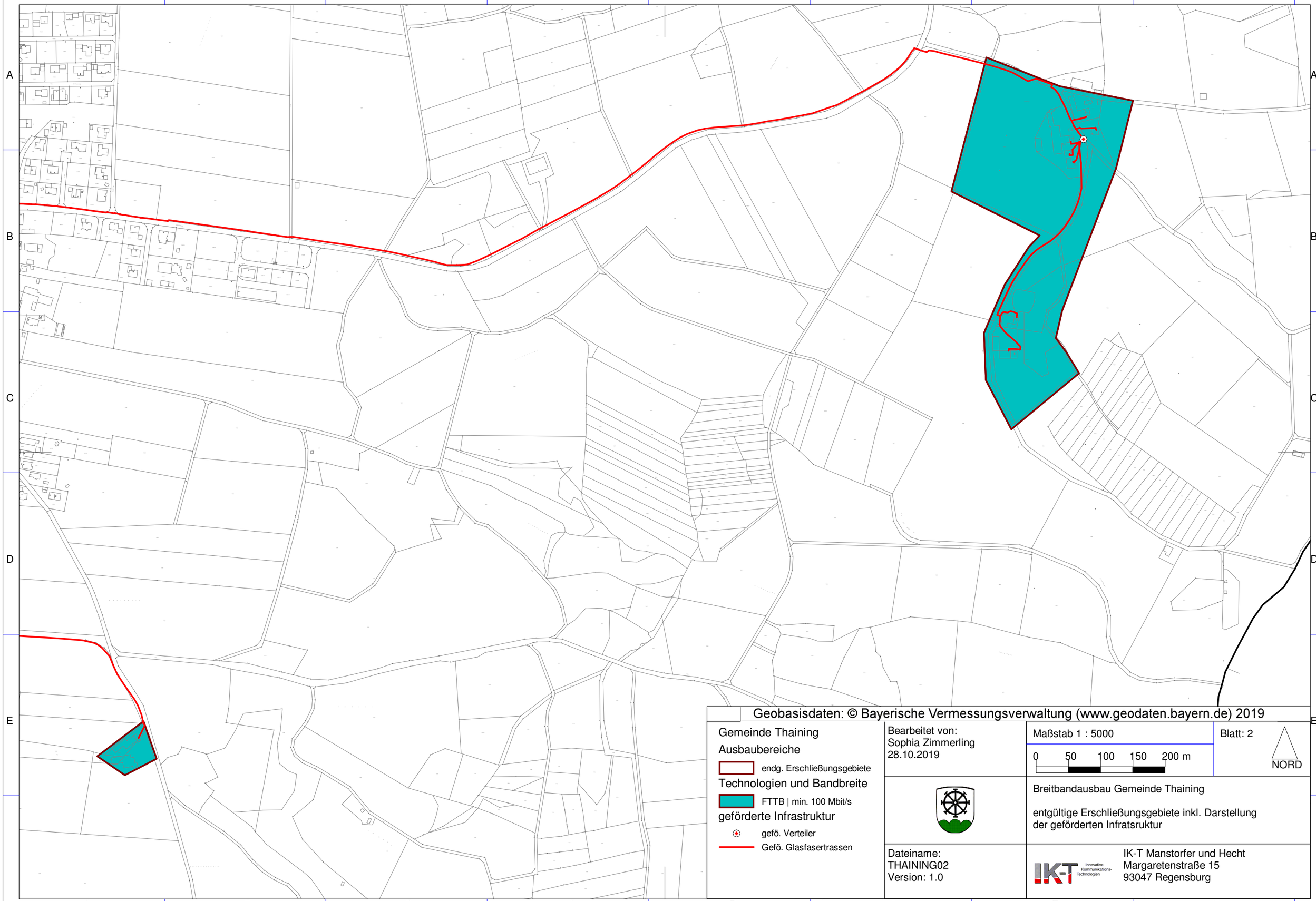

Geobasisdaten: © Bayerische Vermessungsverwaltung (www.geodaten.bayern.de) 2019

Gemeinde Thaining

Ausbaubereiche

endg. Erschließungsgebiete

Technologien und Bandbreite

FTTB | min. 100 Mbit/s

geförderte Infrastruktur

gefö. Verteiler

Gefö. Glasfasertrassen

Bearbeitet von:
Sophia Zimmerling
28.10.2019

Maßstab 1 : 5000

0 50 100 150 200 m

Blatt: 2

NORD

Breitbandausbau Gemeinde Thaining

entgültige Erschließungsgebiete inkl. Darstellung der geförderten Infratsruktur

Dateiname:
THAINING02
Version: 1.0

IK-T Manstorfer und Hecht
Margaretenstraße 15
93047 Regensburg

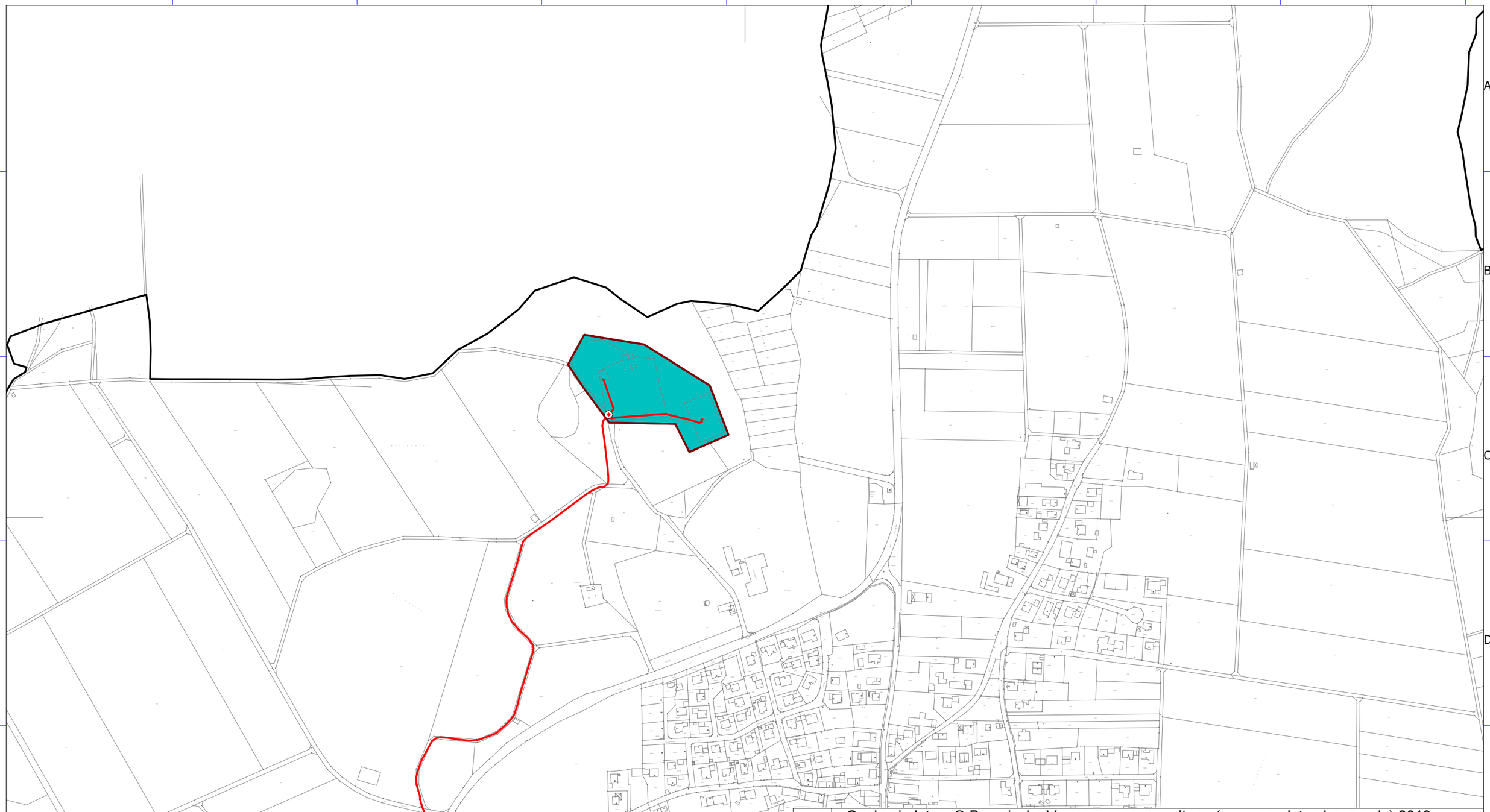

Geobasisdaten: © Bayerische Vermessungsverwaltung (www.geodaten.bayern.de) 2019

Gemeinde Thaining

Ausbaubereiche

endg. Erschließungsgebiete

Technologien und Bandbreite

FTTB | min. 100 Mbit/s

geförderte Infrastruktur

gefö. Verteiler

Gefö. Glasfasertrassen

Bearbeitet von:
Sophia Zimmerling
28.10.2019

Maßstab 1 : 5000

0 50 100 150 200 m

Blatt: 3

NORD

Breitbandausbau Gemeinde Thaining

entgültige Erschließungsgebiete inkl. Darstellung der geförderten Infratsruktur

Dateiname:
THAINING02
Version: 1.0

IK-T Manstorfer und Hecht
Margaretenstraße 15
93047 Regensburg