Name der Kommune (Gemeinde/Stadt)	Oberndorf a.Lech		
Amtlicher Gemeindeschlüssel (AGS)		09779196	
Landkreis	Donau-Ries		
Regierungsbezirk	Schwaben		

Fördersteckbrief

Name Erschließungsgebiet:	EG 1 Oberndorf-Ort und EG 2 Dorfstraße, EG 3 Moorsiedlung, EG 4 Holzmühle und EG 5 Campingplatz
Ausbauender Netzbetreiber:	DSLmobil GmbH
Handelsregisternummer des Netzbetreibers	DSLmobil GmbH: HRB 25548

Folgende Felder sind nur bei Einteilung des Erschließungsgebiets in mehrere Lose auszufüllen:

Name Los 1:	EG 1 Oberndorf-Ort und EG 2 Dorfstraße
Ausbauender Netzbetreiber 1:	DSLmobil GmbH
Handelsregisternummer des Netzbetreibers 1:	DSLmobil GmbH: HRB 25548
Name Los 2:	EG 3 Moorsiedlung, EG 4 Holzmühle und EG 5 Campingplatz
Ausbauender Netzbetreiber 2:	DSLmobil GmbH
Handelsregisternummer des Netzbetreibers 2:	DSLmobil GmbH: HRB 25548
Name Los 3:	
Ausbauender Netzbetreiber 3:	
Handelsregisternummer des Netzbetreibers 3:	
Name Los 4:	
Ausbauender Netzbetreiber 4:	
Handelsregisternummer des Netzbetreibers 4:	
Name Los 5:	
Ausbauender Netzbetreiber 5:	
Handelsregisternummer des Netzbetreibers 5:	

Datum 25.10.2019

Dokumentation der Infrastruktur gemäß Ziffer 9 der Richtlinie zur Förderung des Aufbaus von Hochgeschwindigkeitsnetzen im Freistaat Bayern (BbR)

Kumulierte Informationen zu dem oben genannten Erschließungsgebiet / zu den oben genannten Losen

1. Allgemeine Informationen zu dem Erschließungsgebiet / zu den Losen

Interkommunale Zusammenarbeit	nein		
falls ja: beteiligte Kommune(n)	Name	AGS	
Allgemeine Projektbeschreibung (Stichpunktartige Beschreibung der wesentlichen technischen Ausbaumaßnahmen in den EG/Losen)	Der Netzausbau erfolgt über ein FTTB-Lösungskonzept. Dieses sieht grundsätzlich vor, Breitband über Glasfaser vom Backbone zum Ortsverteiler und von dort bis zum Grundstücksabschluss zu führen. Nach dem Netzausbau sind Bandbreiten von 300 Mbit/s im Download und 40 Mbit/s im Upload verfügbar.		

Datum des Vertragsabschlusses (Kooperationsvertrag mit dem (jeweiligen) Netzbetreiber)	09.10.2019				(Tag.Monat. Jahr)
Verwendung des mit der BNetzA abgestimmten Muster-Kooperationsvertrags, sodass von einer Vorlage des Vertrags bei der BNetzA gemäß Nr. 5.8 BbR abgesehen werden konnte.	ja				(ja/nein)
Geplante Anzahl versorgbarer Hausanschlüsse gesamt (vgl. Nr. 1.1, 1.2, 4.1 und 5.4 BbR)	Download mind.		Upload mind.		(Anzahl)
	30	(Mbit/s)		(Mbit/s)	
	50	(Mbit/s)		(Mbit/s)	
	300	(Mbit/s)	40	(Mbit/s)	90
- Davon geplante Anzahl mit FTTB/H erschlossener Hausanschlüsse					90
Geplanter Abschluss der Ausbaumaßnahme(n) (laut Netzbetreiber)				04.2023	(Monat.Jahr)

2. Technische Informationen zu dem Erschließungsgebiet / zu den Losen

Art(en) des Ausbaus	FTTB-H (Los 1), FTTB-H (Los 2)	
Angabe der in Aussicht gestellten Zugangsvarianten nach Ziffer 9 BbR i.V.m. Ziffer 5.2 BbR nach ABI C 2013 25/1 (bitte bestätigen Sie nur die Zugangsvarianten passend zur Art des von Ihnen gewählten Ausbaus)	**FTTC**	Bestätigung
	Zugang zu Leerrohren	nein
	entbündelter Zugang zum KVz	nein
	Bitstromzugang	nein
	FTTB/FTTH	
	Zugang zu Leerrohren	ja
	Zugang zu unbeschalteten Glasfaserleitungen	ja
	entbündelter Zugang zum Teilnehmeranschluss	ja
	Bitstromzugang	ja
	Kabelnetz	
	Zugang zu Leerrohren	nein
	Bitstromzugang	nein
	Passive Netzinfrastruktur (nur bei FTTX/Kabel -Ausbau)	
	Zugang zu Leerrohren	ja
	Zugang zu unbeschalteten Glasfaserleitungen	ja
	entbündelter Zugang zum Teilnehmeranschluss	ja
	Mobile/Drahtlose Netze	
	Bitstromzugang	nein
	gemeinsame Nutzung der physischen Masten	nein
	Zugang zu Backhaulnetzen	nein
	Satelitenplattform	
	Bitstromzugang	
Falls ein nicht regulierter Anbieter den Zuschlag erhalten hat und die Preise der Zugangsvarianten (Vorleistungsprodukte) bekannt sind, geben Sie diese bitte hier ein:	Name des Produkts	Preis in €

Erfassung kumulierter Daten der geplanten Infrastruktur	Tiefbau unversiegelt	2899	(Meter)
	Tiefbau versiegelt	3923	(Meter)
	Leerrohr	9000	(Meter)
	Masten		(Anzahl)
	Glasfaser	9000	(Meter)
	DSLAMS / Splitter		(Anzahl)
	Sender/Empfänger Einheit		(Anzahl)
	POP / GPON		(Anzahl)

3. Grafische Darstellung des Erschließungsgebiets / der Lose

Eine Darstellung des Erschließungsgebiets / der Lose wurde, entsprechend den Anforderungen des Hinweisdokuments (Punkt 7), zusammen mit diesem Fördersteckbrief an das Bayerische Breitbandzentrum als PDF und in einem GIS-fähigen Format (.shp, .kml/kmz, .dxf) übersand und befindet sich im Anhang.	ja

4. Abschließender Hinweis

Alle Inhalte wurden mit größtmöglicher Sorgfalt und nach bestem Wissen und Gewissen erstellt. Die Informationen basieren auf den im Rahmen des Bayerischen Breitbandförderprogramms erstellten Planungsunterlagen zum Breitbandausbau in der o.g. Kommune/Stadt. Das Bayerische Breitbandzentrum übernimmt daher keinerlei Haftung für eventuelle Schäden oder Konsequenzen, die durch die direkte oder indirekte Nutzung der in diesem Dokument enthaltenen Informationen entstehen. Haftungsansprüche gegen das Breitbandzentrum, die durch die Nutzung der Inhalte bzw. durch die Nutzung fehlerhafter und unvollständiger Informationen verursacht wurden, sind grundsätzlich ausgeschlossen, sofern seitens des Breitbandzentrums kein nachweislich vorsätzliches oder grob fahrlässiges Verschulden vorliegt.

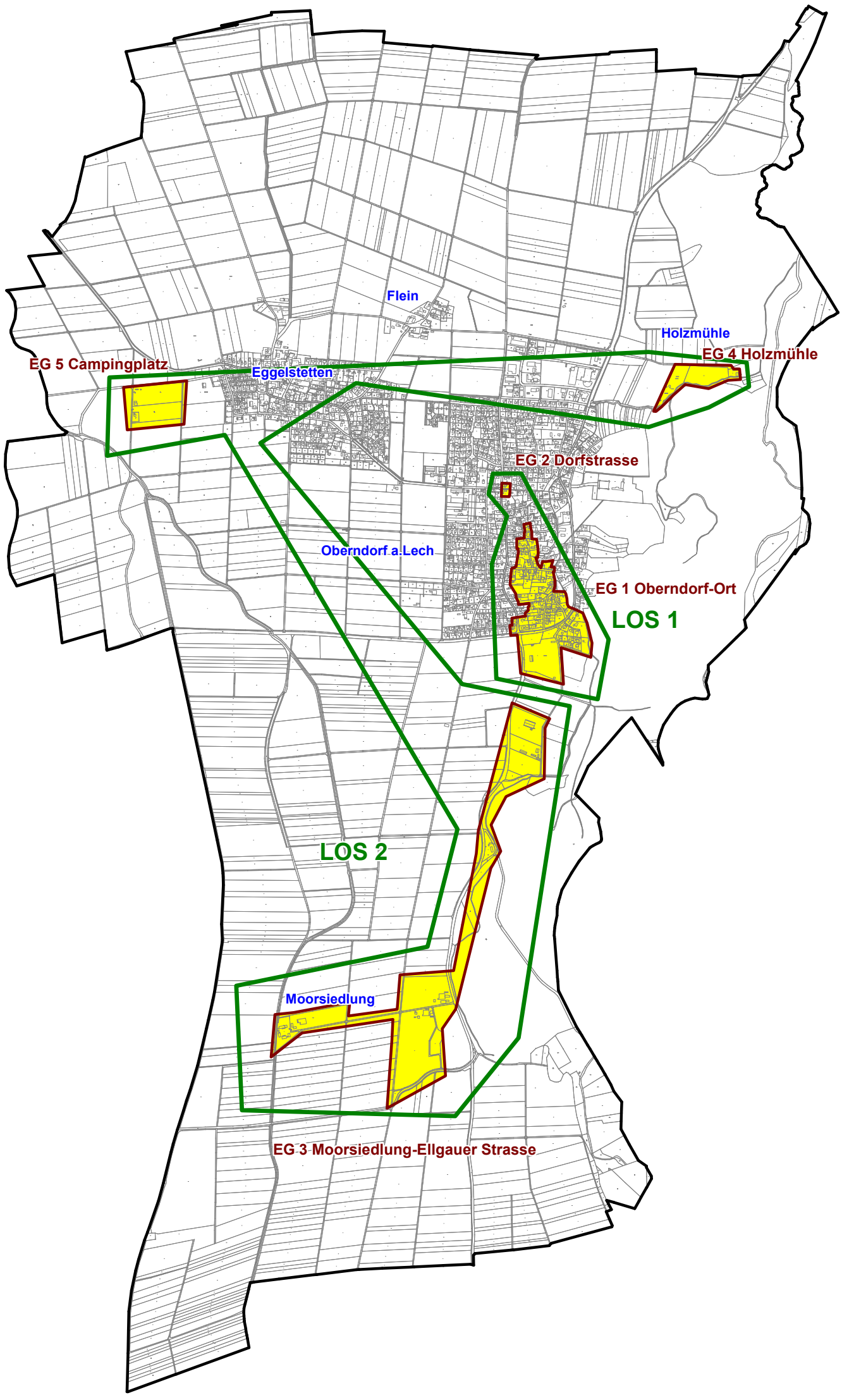

Geobasisdaten: © Bayerische Vermessungsverwaltung (www.geodaten.bayern.de) 2018

Breitbandausbau

Endgültige FTTB- Erschließungs-bereiche (Grundstücksanschluß)

Losbereiche

Bandbreiten
nach dem Netzausbau

mind. 300 Mbit/s (Download)
mind. 40 Mbit/s (Upload)

Bearbeitet von:
Winfried Kopperschmidt
25.10.2019

Maßstab 1 : 25000

0 250 500 750 1000 m

Blatt: 1

Breitbandausbau Gemeinde Oberndorf am Lech

Endgültige Erschließungsgebiete -Übersicht-
Stand: nach Unterzeichnung des Kooperationsvertrages

Dateiname:
8b_Karte_endgEG_Uebersicht_Oberndorf_a_Lech.pdf
Version: 1.0

IK-T Innovative Kommunikations-Technologien

IK-T Manstorfer und Hecht
Margaretenstraße 15
93047 Regensburg

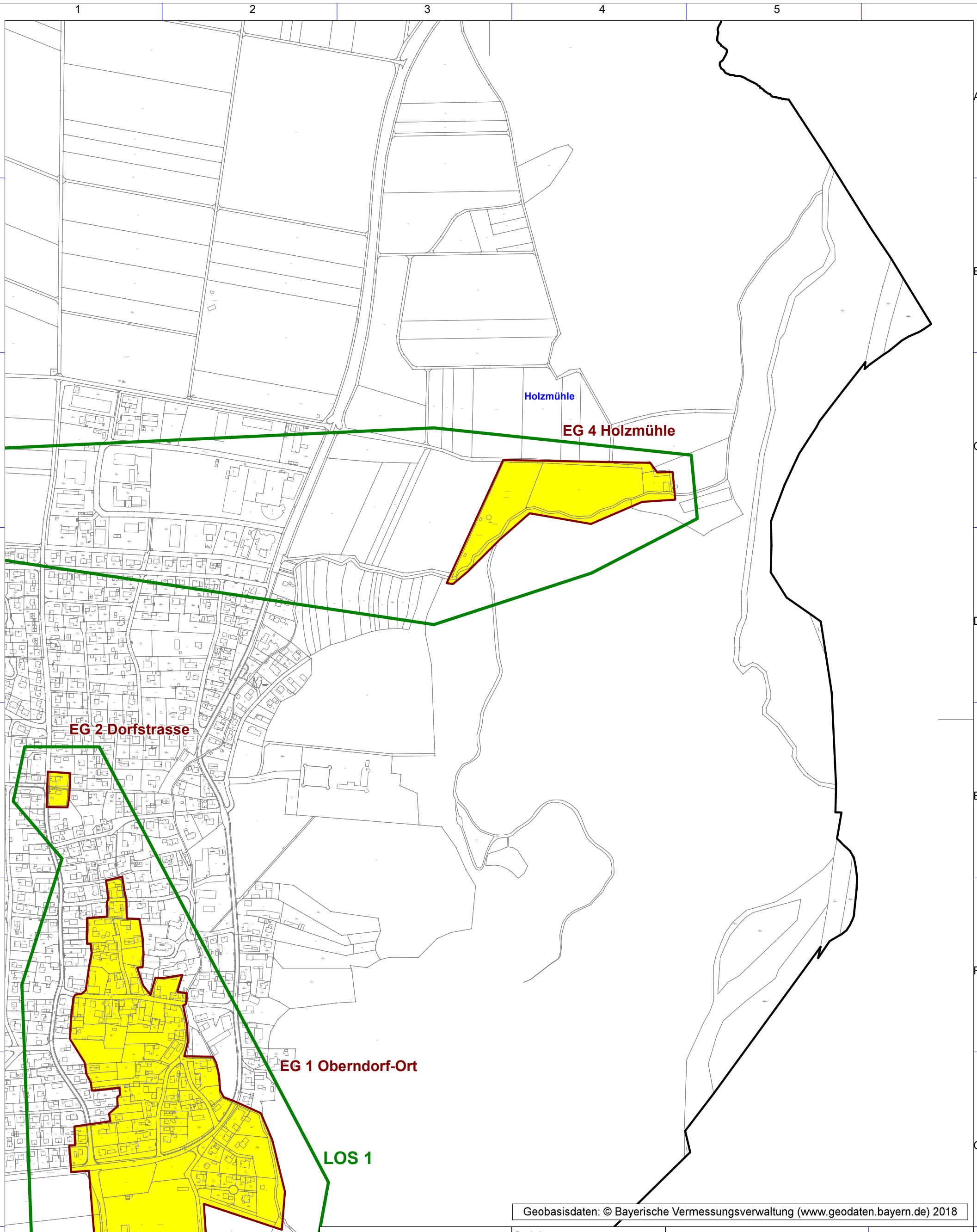

Geobasisdaten: © Bayerische Vermessungsverwaltung (www.geodaten.bayern.de) 2018

Breitbandausbau

Endgültige FTTB- Erschließungs-bereiche (Grundstücksanschluß)

Losbereiche

Bandbreiten nach dem Netzausbau

mind. 300 Mbit/s (Download)
mind. 40 Mbit/s (Upload)

Bearbeitet von:
Winfried Kopperschmidt
25.10.2019

ohne Maßstab

Blatt: 1

Breitbandausbau Gemeinde Oberndorf am Lech

Endgültige Erschließungsgebiete EG 1 und EG 2 (Los 1) und EG 4 (Los 2)
Stand: nach Unterzeichnung des Kooperationsvertrages

Dateiname:
8b_Karte_endgEG1-2_EG4_Oberndorf_a_Lech.pdf
Version: 1.0

IK-T Manstorfer und Hecht
Margaretenstraße 15
93047 Regensburg

LOS 2

EG 3 Moorsiedlung-Ellgauer Strasse

Moorsiedlung

Geobasisdaten: © Bayerische Vermessungsverwaltung (www.geodaten.bayern.de) 2018

Breitbandausbau

Endgültige FTTB- Erschließungs-bereiche (Grundstücksanschluß)

Losbereiche

Bandbreiten nach dem Netzausbau

mind. 300 Mbit/s (Download)
mind. 40 Mbit/s (Upload)

Bearbeitet von:
Winfried Kopperschmidt
25.10.2019

ohne Maßstab

Blatt: 1

Breitbandausbau Gemeinde Oberndorf am Lech

Endgültige Erschließungsgebiete EG 3 (Los 2)
Stand: nach Unterzeichnung des Kooperationsvertrages

Dateiname:
8b_Karte_endgEG3_Oberndorf_a_Lech.pdf
Version: 1.0

IK-T Manstorfer und Hecht
Margaretenstraße 15
93047 Regensburg

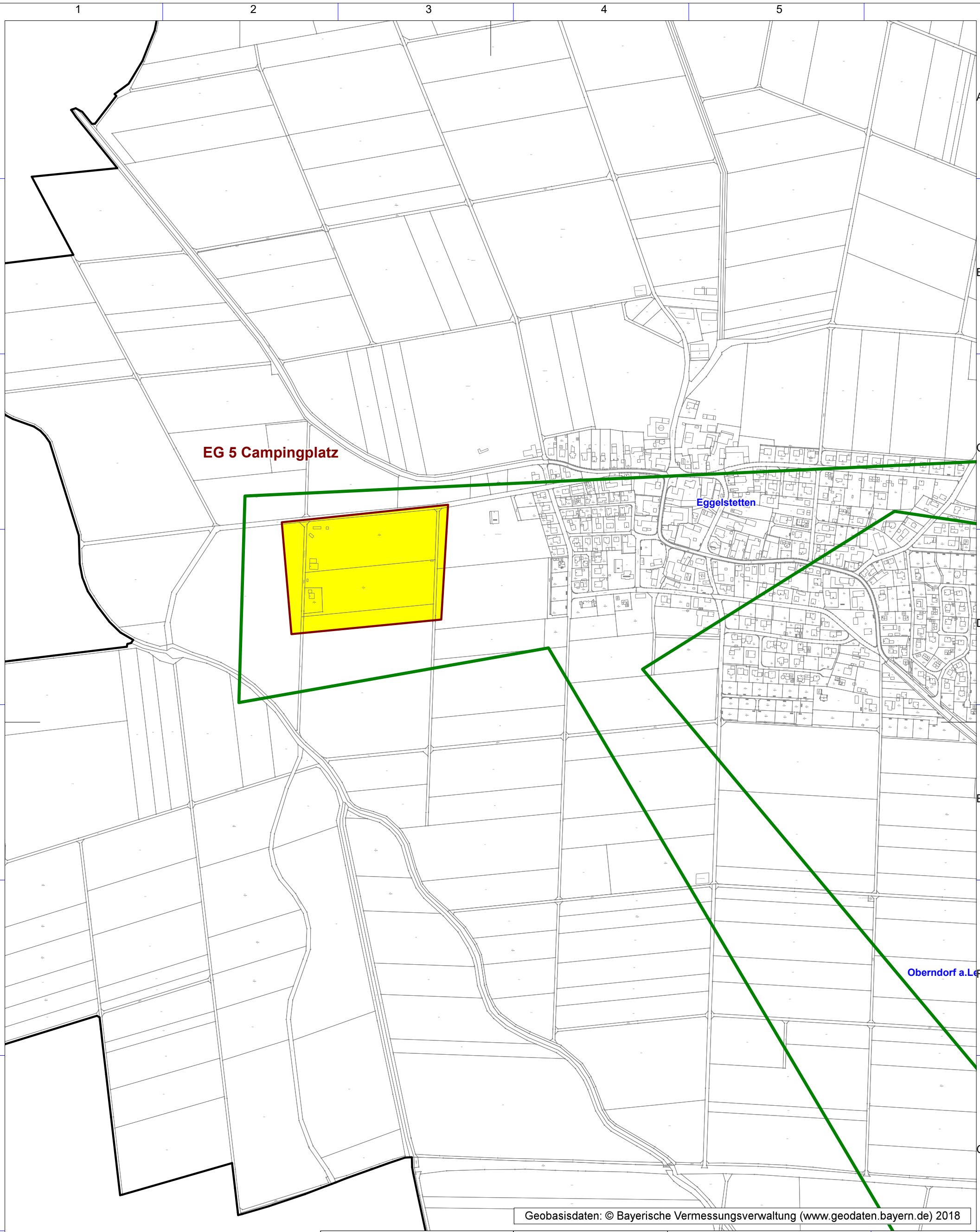

Geobasisdaten: © Bayerische Vermessungsverwaltung (www.geodaten.bayern.de) 2018

Breitbandausbau

Endgültige FTTB- Erschließungs-bereiche (Grundstücksanschluß)

Losbereiche

Bandbreiten nach dem Netzausbau

mind. 300 Mbit/s (Download)
mind. 40 Mbit/s (Upload)

Bearbeitet von:
Winfried Kopperschmidt
25.10.2019

ohne Maßstab

Blatt: 1

Breitbandausbau Gemeinde Oberndorf am Lech

Endgültige Erschließungsgebiete EG 5 (Los 2)
Stand: nach Unterzeichnung des Kooperationsvertrages

Dateiname:
8b_Karte_endgEG5_Oberndorf_a_Lech.pdf
Version: 1.0

IK-T Manstorfer und Hecht
Margaretenstraße 15
93047 Regensburg