Name der Kommune (Gemeinde/Stadt)	Künzing		
Amtlicher Gemeindeschlüssel (AGS)		09271128	
Landkreis	Deggendorf		
Regierungsbezirk	Niederbayern		

Abschließende Projektbeschreibung

Name Erschließungsgebiet:	EG1 Hub-Thannberg, EG2 Obernberg, EG3 Langkünzing, EG4 Langburg
Ausbauender Netzbetreiber:	Telekom Deutschland GmbH

Folgende Felder sind nur bei Einteilung des Erschließungsgebiets in mehrere Lose auszufüllen:

Name Los 1:	EG1 Hub-Thannberg, EG2 Obernberg
Ausbauender Netzbetreiber 1:	Telekom Deutschland GmbH
Name Los 2:	EG3 Langkünzing, EG4 Langburg
Ausbauender Netzbetreiber 2:	Telekom Deutschland GmbH
Name Los 3:	
Ausbauender Netzbetreiber 3:	
Name Los 4:	
Ausbauender Netzbetreiber 4:	
Name Los 5:	
Ausbauender Netzbetreiber 5:	

Datum 01.07.2019

Abschließende Projektbeschreibung gemäß Ziffer 9 der Richtlinie zur Förderung des Aufbaus von Hochgeschwindigkeitsnetzen im Freistaat Bayern (BbR)

Kumulierte Informationen zu dem oben genannten Erschließungsgebiet / zu den oben genannten Losen

1. Informationen zum Projekt gem. Ziffer 9 BbR

Art des Ausbaus	FTTC	
Vorleistungsprodukte nach Ziffer 9 BbR i.V.m. 5.2 BbR nach ABI C 2013 25/1 (bitte bestätigen Sie nur Zugangsvarianten zu Vorleistungsprodukten passend zur Art des von Ihnen gewählten Ausbaus)	**FTTC**	Bestätigung
	Zugang zu Leerrohren	ja
	entbündelter Zugang zum KVz	ja
	Bitstromzugang	ja
	FTTB/FTTH	
	Zugang zu Leerrohren	nein
	Zugang zu unbeschalteten Glasfaserleitung	nein
	entbündelter Zugang zum Teilnehmeranschluss	nein
	Bitstromzugang	nein
	Kabelnetz	
	Zugang zu Leerrohren	
	Bitstromzugang	
	Passive Netzinfrastruktur (nur bei FFTX/Kabel -Ausbau)	
	Zugang zu Leerrohren	ja
	Zugang zu unbeschalteten Glasfaserleitung	ja
	entbündelter Zugang zum Teilnehmeranschluss	ja
	Mobile/Drahtlose Netze	
	Bitstromzugang	nein
	gemeinsame Nutzung der physischen Masten	nein
	Zugang zu Backhaulnetzen	nein
	Satelitenplattform	
	Bitstromzugang	nein
Falls im Falle nicht regulierter Anbieter Preise zu Vorleistungsprodukten bekannt sind, geben Sie diese bitte hier ein:	Name des Produkts	Preis in €
Höhe der (kumulierten) Wirtschafltlichkeitslücke(n)		342.130,00 €
Förderbetrag (gem. Zuwendungsbescheid)		307.917,00 €
Beihilfeintensität (staatliche und kommunale Mittel)		100%

2. Grafische Darstellung des Erschließungsgebiets / der Lose inkl. geförderter Infrastruktur

Eine Darstellung des Erschließungsgebiets / der Lose inkl. der geförderten Infrastruktur wurde, entsprechend den Anforderungen des Hinweisdokuments (Punkt 5 der Hinweise zu einzelnen Positionen des Datenblattes), zusammen mit dieser abschließenden Projektbeschreibung an das Bayerische Breitbandzentrum als PDF und in einem GIS-fähigen Format (.shp, .kml/kmz, .dxf) übersandt und befindet sich im Anhang.	ja

3. Abschließender Hinweis

Alle Inhalte wurden mit größtmöglicher Sorgfalt und nach bestem Wissen und Gewissen erstellt. Die Informationen basieren auf den im Rahmen des Bayerischen Breitbandförderprogramms erstellten Planungsunterlagen zum Breitbandausbau in der o.g. Kommune/Stadt. Das Bayerische Breitbandzentrum übernimmt daher keinerlei Haftung für eventuelle Schäden oder Konsequenzen, die durch die direkte oder indirekte Nutzung der in diesem Dokument enthaltenen Informationen entstehen. Haftungsansprüche gegen das Breitbandzentrum, die durch die Nutzung der Inhalte bzw. durch die Nutzung fehlerhafter und unvollständiger Informationen verursacht wurden, sind grundsätzlich ausgeschlossen, sofern seitens des Breitbandzentrums kein nachweislich vorsätzliches oder grob fahrlässiges Verschulden vorliegt.

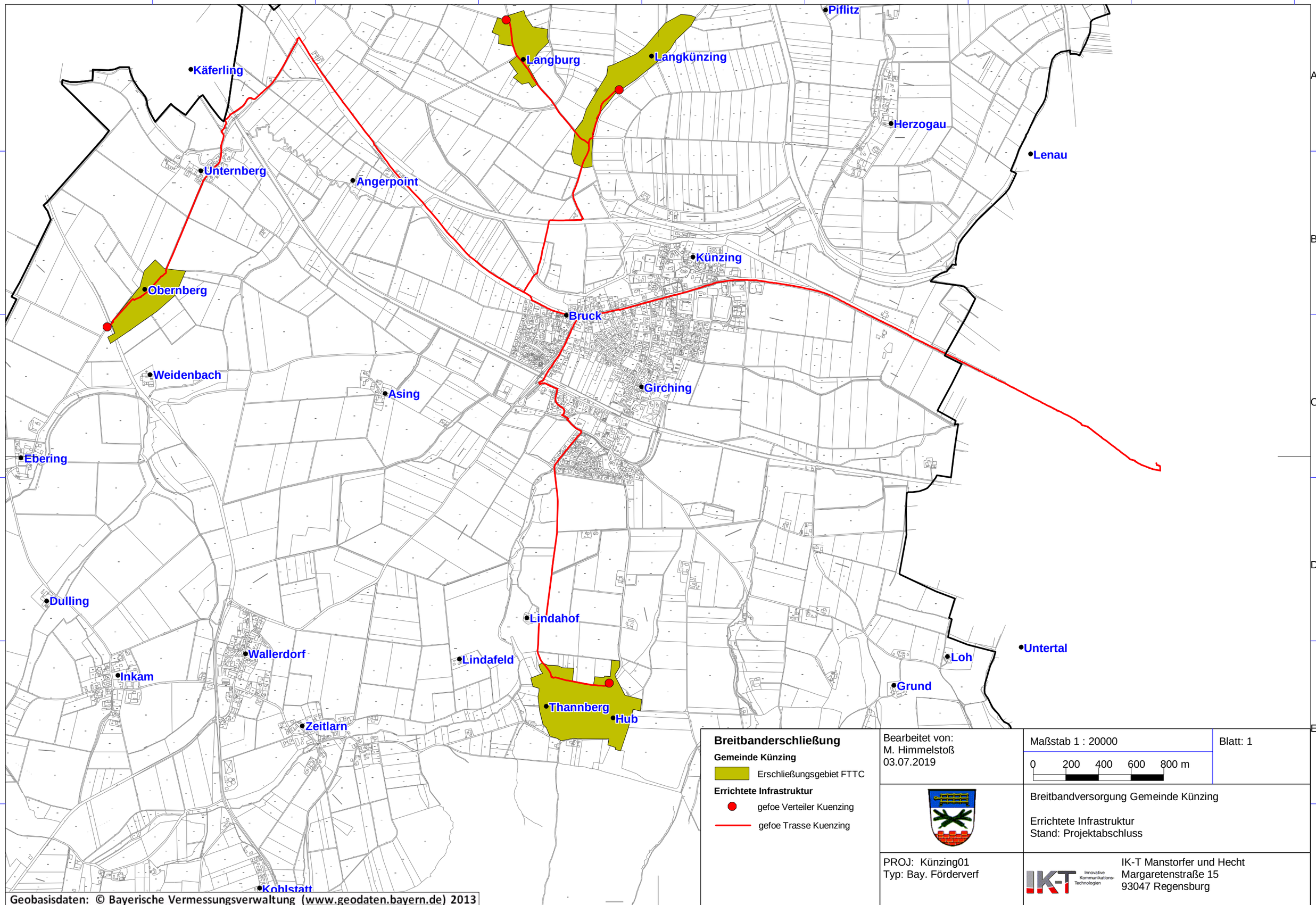
Piflitz
Langburg
Langkünzing
Käferling
Herzogau
Lenau
Unternberg
Angerpoint
Künzing
Obernberg
Bruck
Weidenbach
Asing
Girching
Ebering
Dulling
Lindahof
Wallerdorf
Lindafeld
Inkam
Loh
Untertal
Grund
Thannberg
Hub
Zeitlarn
Kohlstatt
Breitbanderschließung
Gemeinde Künzing
Erschließungsgebiet FTTC
Errichtete Infrastruktur
gefoe Verteiler Kuenzing
gefoe Trasse Kuenzing
Bearbeitet von:
M. Himmelstoß
03.07.2019
Maßstab 1 : 20000
0 200 400 600 800 m
Blatt: 1
Breitbandversorgung Gemeinde Künzing
Errichtete Infrastruktur
Stand: Projektabschluss
PROJ: Künzing01
Typ: Bay. Förderverf
IK-T Innovative Kommunikations-Technologien
IK-T Manstorfer und Hecht
Margaretenstraße 15
93047 Regensburg
Geobasisdaten: © Bayerische Vermessungsverwaltung (www.geodaten.bayern.de) 2013

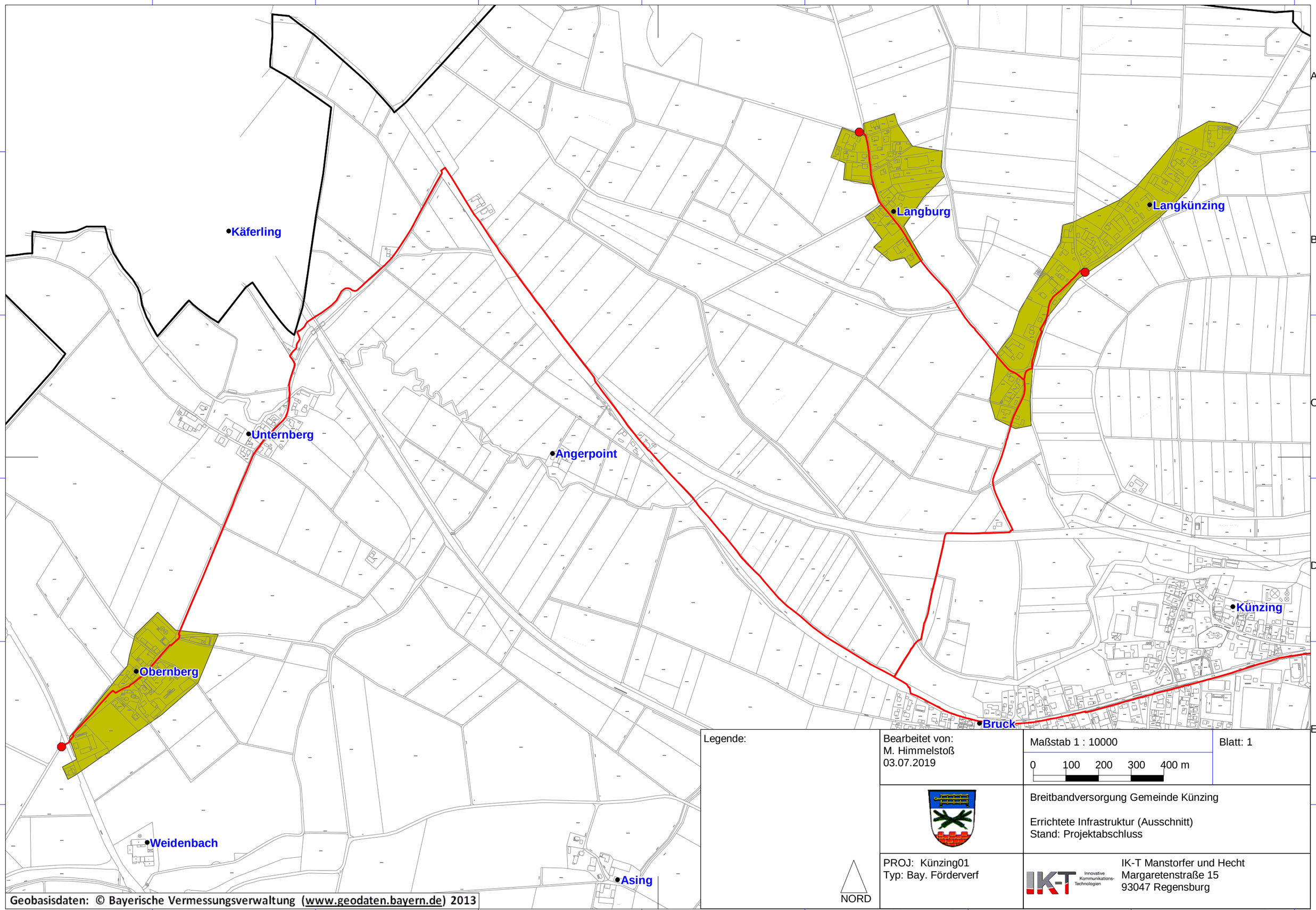
Käferling
Langburg
Langkünzing
Unternberg
Angerpoint
Obernberg
Künzing
Bruck
Weidenbach
Asing
Legende:
NORD
Bearbeitet von:
M. Himmelstoß
03.07.2019
Maßstab 1 : 10000
0 100 200 300 400 m
Blatt: 1
Breitbandversorgung Gemeinde Künzing
Errichtete Infrastruktur (Ausschnitt)
Stand: Projektabschluss
PROJ: Künzing01
Typ: Bay. Förderverf
IK-T Innovative Kommunikations-Technologien
IK-T Manstorfer und Hecht
Margaretenstraße 15
93047 Regensburg
Geobasisdaten: © Bayerische Vermessungsverwaltung (www.geodaten.bayern.de) 2013

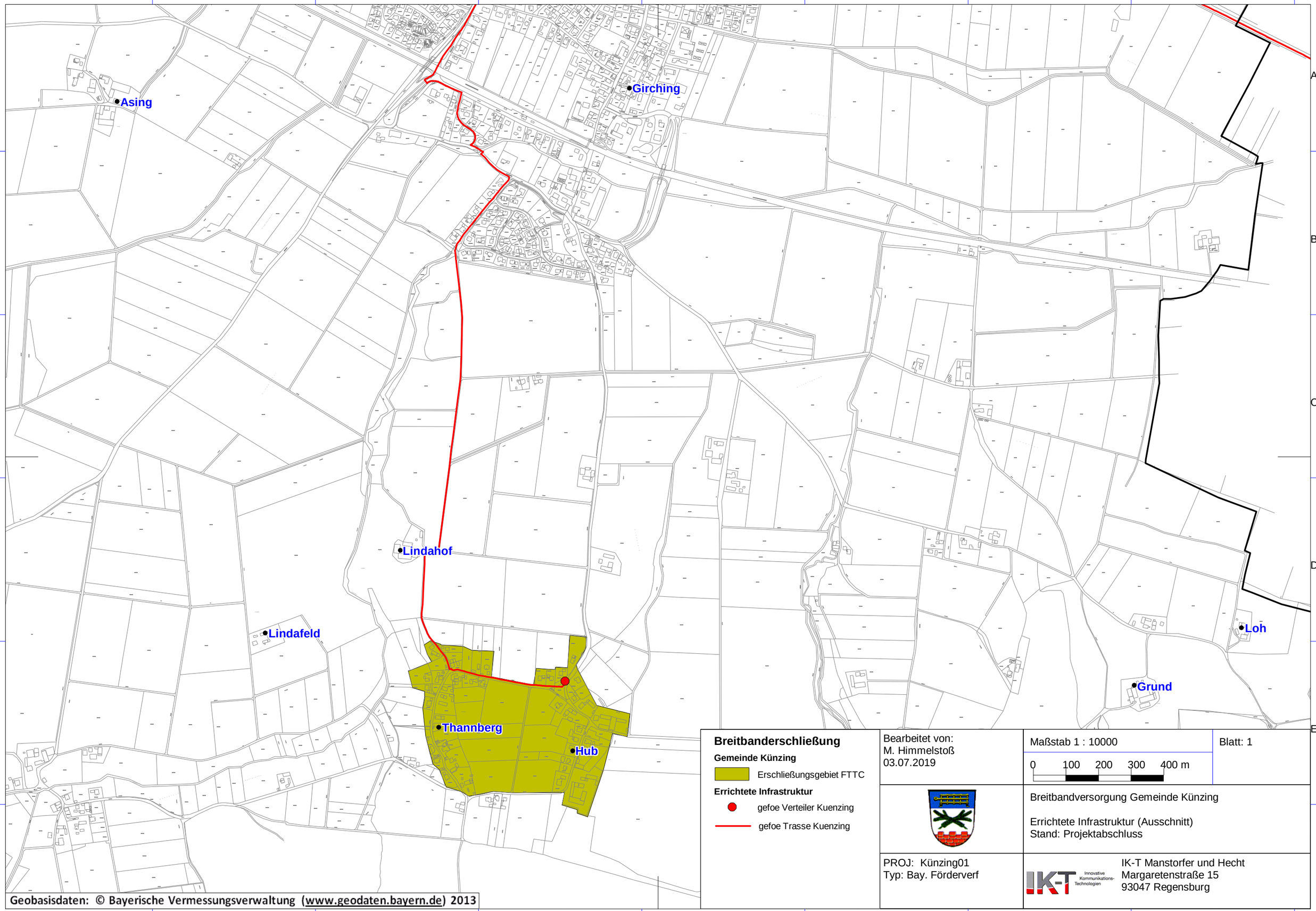

Breitbanderschließung

Gemeinde Künzing

Erschließungsgebiet FTTC

Errichtete Infrastruktur

gefoe Verteiler Kuenzing

gefoe Trasse Kuenzing

Bearbeitet von:
M. Himmelstoß
03.07.2019

Maßstab 1 : 10000

0 100 200 300 400 m

Blatt: 1

Breitbandversorgung Gemeinde Künzing

Errichtete Infrastruktur (Ausschnitt)
Stand: Projektabschluss

PROJ: Künzing01
Typ: Bay. Förderverf

IK-T Innovative Kommunikations-Technologien

IK-T Manstorfer und Hecht
Margaretenstraße 15
93047 Regensburg