

Name der Kommune (Gemeinde/Stadt)	Gädheim		
Amtlicher Gemeindeschlüssel (AGS)		09674139	
Landkreis	Haßberge		
Regierungsbezirk	Unterfranken		

## Abschließende Projektbeschreibung

Name Erschließungsgebiet:	Gädheim 02
Ausbauender Netzbetreiber:	Deutsche Telekom AG

**Folgende Felder sind nur bei Einteilung des Erschließungsgebiets in mehrere Lose auszufüllen:**

Name Los 1:	
Ausbauender Netzbetreiber 1:	
Name Los 2:	
Ausbauender Netzbetreiber 2:	
Name Los 3:	
Ausbauender Netzbetreiber 3:	
Name Los 4:	
Ausbauender Netzbetreiber 4:	
Name Los 5:	
Ausbauender Netzbetreiber 5:	

**Datum** 19.06.2019

Abschließende Projektbeschreibung gemäß Ziffer 9 der Richtlinie zur Förderung des Aufbaus von Hochgeschwindigkeitsnetzen im Freistaat Bayern (BbR)

Kumulierte Informationen zu dem oben genannten Erschließungsgebiet / zu den oben genannten Losen

## 1. Informationen zum Projekt gem. Ziffer 9 BbR

Art des Ausbaus	Hybrid	
Vorleistungsprodukte nach Ziffer 9 BbR i.V.m. 5.2 BbR nach ABI C 2013 25/1 (bitte bestätigen Sie nur Zugangsvarianten zu Vorleistungsprodukten passend zur Art des von Ihnen gewählten Ausbaus)	<b>FTTC</b>	<b>Bestätigung</b>
	Zugang zu Leerrohren	ja
	entbündelter Zugang zum KVz	ja
	Bitstromzugang	ja
	<b>FTTB/FTTH</b>	
	Zugang zu Leerrohren	ja
	Zugang zu unbeschalteten Glasfaserleitung	ja
	entbündelter Zugang zum Teilnehmeranschluss	ja
	Bitstromzugang	ja
	<b>Kabelnetz</b>	
	Zugang zu Leerrohren	
	Bitstromzugang	
	<b>Passive Netzinfrastruktur</b> (nur bei FTTX/Kabel -Ausbau)	
	Zugang zu Leerrohren	ja
	Zugang zu unbeschalteten Glasfaserleitung	ja
	entbündelter Zugang zum Teilnehmeranschluss	ja
	<b>Mobile/Drahtlose Netze</b>	
	Bitstromzugang	
	gemeinsame Nutzung der physischen Masten	
	Zugang zu Backhaulnetzen	
<b>Satellitenplattform</b>		
Bitstromzugang		
Falls im Falle nicht regulierter Anbieter Preise zu Vorleistungsprodukten bekannt sind, geben Sie diese bitte hier ein:	Name des Produkts	Preis in €
Höhe der (kumulierten) Wirtschaftlichkeitslücke(n)		229.408,82 €
Förderbetrag (gem. Zuwendungsbescheid)		183.527,00 €
Beihilfeintensität (staatliche und kommunale Mittel)		100%

## 2. Grafische Darstellung des Erschließungsgebiets / der Lose inkl. geförderter Infrastruktur

Eine Darstellung des Erschließungsgebiets / der Lose inkl. der geförderten Infrastruktur wurde, entsprechend den Anforderungen des Hinweisdokuments (Punkt 5 der Hinweise zu einzelnen Positionen des Datenblattes), zusammen mit dieser abschließenden Projektbeschreibung an das Bayerische Breitbandzentrum als PDF <u>und</u> in einem GIS-fähigen Format (.shp, .kml/kmz, .dxf) übersandt und befindet sich im Anhang.	ja
---	----

## 3. Abschließender Hinweis

Alle Inhalte wurden mit größtmöglicher Sorgfalt und nach bestem Wissen und Gewissen erstellt. Die Informationen basieren auf den im Rahmen des Bayerischen Breitbandförderprogramms erstellten Planungsunterlagen zum Breitbandausbau in der o.g. Kommune/Stadt. Das Bayerische Breitbandzentrum übernimmt daher keinerlei Haftung für eventuelle Schäden oder Konsequenzen, die durch die direkte oder indirekte Nutzung der in diesem Dokument enthaltenen Informationen entstehen. Haftungsansprüche gegen das Breitbandzentrum, die durch die Nutzung der Inhalte bzw. durch die Nutzung fehlerhafter und unvollständiger Informationen verursacht wurden, sind grundsätzlich ausgeschlossen, sofern seitens des Breitbandzentrums kein nachweislich vorsätzliches oder grob fahrlässiges Verschulden vorliegt.
---

SCHONUNGEN

Gemeinde  
Schonungen

GREßHAUSEN

Erschließungsgebiet 4

GÄDHEIM

Gemeinde  
Gädheim

Erschließungsgebiet 2

OTTENDORF

Gemeinde  
Theres

Gemeinde  
Gochsheim

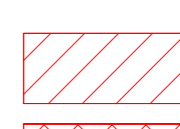
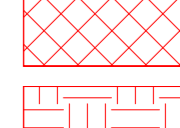




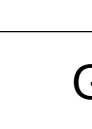


Erschließungsgebiet 1  
Teilerschließungsgebiet 1

Erschließungsgebiet 1  
Teilerschließungsgebiet 2

Erschließungsgebiet 3

Gemeinde  
Grettstadt

1.000 Meter

- Geobasisdaten © Bayerische Vermessungsverwaltung
-  Bandbreiten im Down-/Upload >30 Mbit/s / >2 Mbit/s
  -  oder >50 Mbit/s / >2 Mbit/s
  -  oder Gebäude oder unbebaute Grundstücke mit >100 Mbit/s / >40 Mbit/s
  -  NVF= Netzverteiler
  -  KVZ= Kabelverzweigeranschrank
  -  FTTC= Fibrer-To-The-Curb (VDSL-Ausbau)
  -  LWL= Leitung (LWL = Lichtwellenleiter)
  -  erschließungsgebiet(e)
  -  Erschließungsgrenze(n)
  -  Gemeindegrenzen



Breitbandberatung Bayern GmbH  
Alois-Seneff-Str. 26 • 92241 Neumarkt i.d.OPf.  
Tel.: 09181/406 13 34 • Fax: 09181/406 13 34  
www.breitbandberatung.de  
info@breitbandberatung.de

Gemeinde Gädheim  
PLZ: 97503  
Projektbeschreibung

Erstelldatum: 19.09.2018