Name der Kommune (Gemeinde/Stadt)	Marklkofen		
Amtlicher Gemeindeschlüssel (AGS)		09279126	
Landkreis	Dingolfing-Landau		
Regierungsbezirk	Niederbayern		

Fördersteckbrief

Name Erschließungsgebiet:	EG1 bis EG17
Ausbauender Netzbetreiber:	Telekom Deutschland GmbH
Handelsregisternummer des Netzbetreibers	Telekom Deutschland GmbH: HRB 5919

Folgende Felder sind nur bei Einteilung des Erschließungsgebiets in mehrere Lose auszufüllen:

Name Los 1:	
Ausbauender Netzbetreiber 1:	
Handelsregisternummer des Netzbetreibers 1:	
Name Los 2:	
Ausbauender Netzbetreiber 2:	
Handelsregisternummer des Netzbetreibers 2:	
Name Los 3:	
Ausbauender Netzbetreiber 3:	
Handelsregisternummer des Netzbetreibers 3:	
Name Los 4:	
Ausbauender Netzbetreiber 4:	
Handelsregisternummer des Netzbetreibers 4:	
Name Los 5:	
Ausbauender Netzbetreiber 5:	
Handelsregisternummer des Netzbetreibers 5:	

Datum 09.01.2019

Dokumentation der Infrastruktur gemäß Ziffer 9 der Richtlinie zur Förderung des Aufbaus von Hochgeschwindigkeitsnetzen im Freistaat Bayern (BbR)

Kumulierte Informationen zu dem oben genannten Erschließungsgebiet / zu den oben genannten Losen

1. Allgemeine Informationen zu dem Erschließungsgebiet / zu den Losen

Interkommunale Zusammenarbeit	ja	
falls ja: beteiligte Kommune(n)	Name	AGS
	Frontenhausen, M	09279115
Allgemeine Projektbeschreibung (Stichpunktartige Beschreibung der wesentlichen technischen Ausbaumaßnahmen in den EG/Losen)	Mischausbau aus FTTC mit Glasfaser bis zum DSLAM und FTTB mit Glasfaser bis zur Grundstücksgrenze	

Datum des Vertragsabschlusses (Kooperationsvertrag mit dem (jeweiligen) Netzbetreiber)	04.10.2018				(Tag.Monat. Jahr)
Verwendung des mit der BNetzA abgestimmten Muster-Kooperationsvertrags, sodass von einer Vorlage des Vertrags bei der BNetzA gemäß Nr. 5.8 BbR abgesehen werden konnte.	ja				(ja/nein)
Geplante Anzahl versorgbarer Hausanschlüsse gesamt (vgl. Nr. 1.1, 1.2, 4.1 und 5.4 BbR)	Download mind.		Upload mind.		(Anzahl)
	30	(Mbit/s)	2	(Mbit/s)	
	50	(Mbit/s)	2	(Mbit/s)	8
	150	(Mbit/s)	15	(Mbit/s)	86
- Davon geplante Anzahl mit FTTB/H erschlossener Hausanschlüsse					86
Geplanter Abschluss der Ausbaumaßnahme(n) (laut Netzbetreiber)				10.2021	(Monat.Jahr)

2. Technische Informationen zu dem Erschließungsgebiet / zu den Losen

Art(en) des Ausbaus	Hybrid	
Angabe der in Aussicht gestellten Zugangsvarianten nach Ziffer 9 BbR i.V.m. Ziffer 5.2 BbR nach ABI C 2013 25/1 (bitte bestätigen Sie nur die Zugangsvarianten passend zur Art des von Ihnen gewählten Ausbaus)	**FTTC**	Bestätigung
	Zugang zu Leerrohren	ja
	entbündelter Zugang zum KVz	ja
	Bitstromzugang	ja
	FTTB/FTTH	
	Zugang zu Leerrohren	ja
	Zugang zu unbeschalteten Glasfaserleitungen	ja
	entbündelter Zugang zum Teilnehmeranschluss	ja
	Bitstromzugang	ja
	Kabelnetz	
	Zugang zu Leerrohren	nein
	Bitstromzugang	nein
	Passive Netzinfrastruktur (nur bei FTTX/Kabel -Ausbau)	
	Zugang zu Leerrohren	ja
	Zugang zu unbeschalteten Glasfaserleitungen	ja
	entbündelter Zugang zum Teilnehmeranschluss	ja
	Mobile/Drahtlose Netze	
	Bitstromzugang	nein
	gemeinsame Nutzung der physischen Masten	nein
	Zugang zu Backhaulnetzen	nein
	Satelitenplattform	
	Bitstromzugang	nein
Falls ein nicht regulierter Anbieter den Zuschlag erhalten hat und die Preise der Zugangsvarianten (Vorleistungsprodukte) bekannt sind, geben Sie diese bitte hier ein:	Name des Produkts	Preis in €

Erfassung kumulierter Daten der geplanten Infrastruktur	Tiefbau unversiegelt	19085	(Meter)
	Tiefbau versiegelt	960	(Meter)
	Leerrohr	12750	(Meter)
	Masten		(Anzahl)
	Glasfaser	45110	(Meter)
	DSLAMS / Splitter	1	(Anzahl)
	Sender/Empfänger Einheit		(Anzahl)
	POP / GPON		(Anzahl)

3. Grafische Darstellung des Erschließungsgebiets / der Lose

Eine Darstellung des Erschließungsgebiets / der Lose wurde, entsprechend den Anforderungen des Hinweisdokuments (Punkt 7), zusammen mit diesem Fördersteckbrief an das Bayerische Breitbandzentrum als PDF und in einem GIS-fähigen Format (.shp, .kml/kmz, .dxf) übersand und befindet sich im Anhang.	ja

4. Abschließender Hinweis

Alle Inhalte wurden mit größtmöglicher Sorgfalt und nach bestem Wissen und Gewissen erstellt. Die Informationen basieren auf den im Rahmen des Bayerischen Breitbandförderprogramms erstellten Planungsunterlagen zum Breitbandausbau in der o.g. Kommune/Stadt. Das Bayerische Breitbandzentrum übernimmt daher keinerlei Haftung für eventuelle Schäden oder Konsequenzen, die durch die direkte oder indirekte Nutzung der in diesem Dokument enthaltenen Informationen entstehen. Haftungsansprüche gegen das Breitbandzentrum, die durch die Nutzung der Inhalte bzw. durch die Nutzung fehlerhafter und unvollständiger Informationen verursacht wurden, sind grundsätzlich ausgeschlossen, sofern seitens des Breitbandzentrums kein nachweislich vorsätzliches oder grob fahrlässiges Verschulden vorliegt.

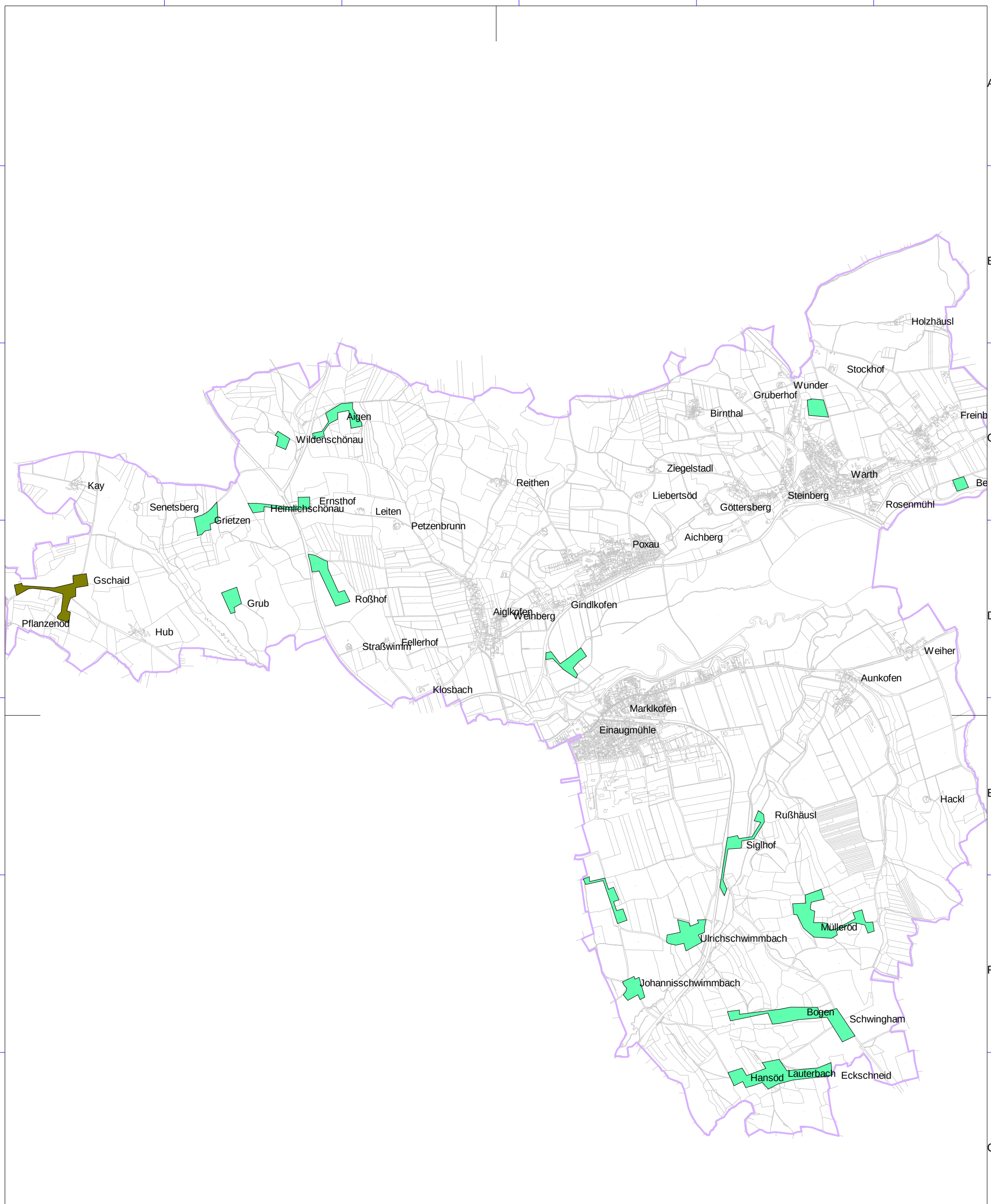

Geobasisdaten: © Bayerische Vermessungsverwaltung (www.geodaten.bayern.de) 2015

Breitbanderschließung

Gemeinde Marklkofen

Erschließungsgebiet FTTC

Erschließungsgebiet FTTB

Bearbeitet von:
M. Himmelstoß
16.05.2019

Maßstab 1 : 30000

0 300 600 900 1200 m

Blatt: 1

Breitbandversorgung Gemeinde Marklkofen

Erschließungsgebiet
Stand: Fördersteckbrief

MARKLK02
Höfebonus

IK-T Innovative Kommunikations-Technologien

IK-T Manstorfer und Hecht
Margaretenstraße 15
93047 Regensburg

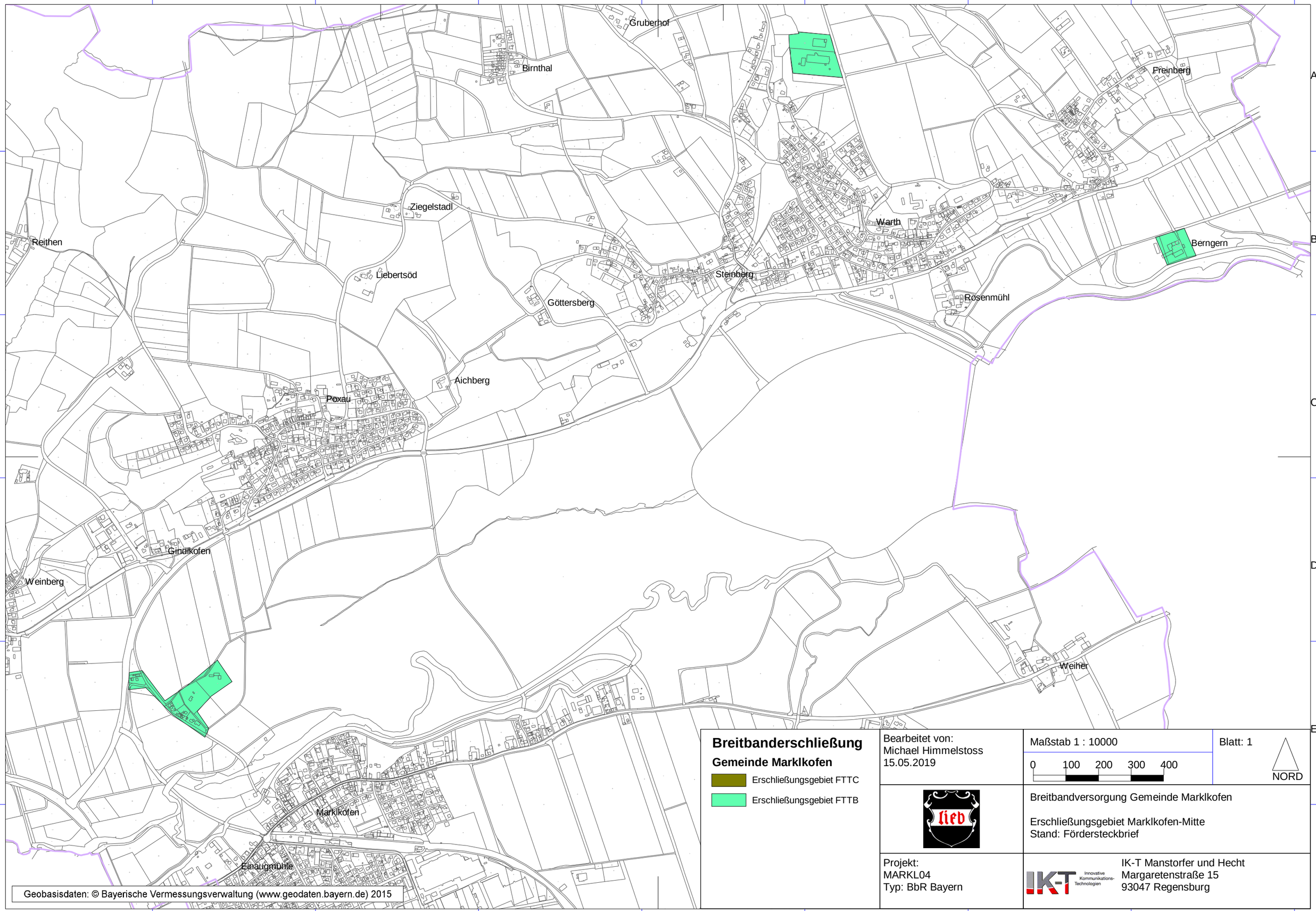

Breitbanderschließung

Gemeinde Marklkofen

Erschließungsgebiet FTTC

Erschließungsgebiet FTTB

Bearbeitet von:
Michael Himmelstoss
15.05.2019

Maßstab 1 : 10000

0 100 200 300 400

Blatt: 1

NORD

Breitbandversorgung Gemeinde Marklkofen

Erschließungsgebiet Marklkofen-Mitte
Stand: Fördersteckbrief

Projekt:
MARKL04
Typ: BbR Bayern

IK-T Innovative Kommunikations-Technologien

IK-T Manstorfer und Hecht
Margaretenstraße 15
93047 Regensburg

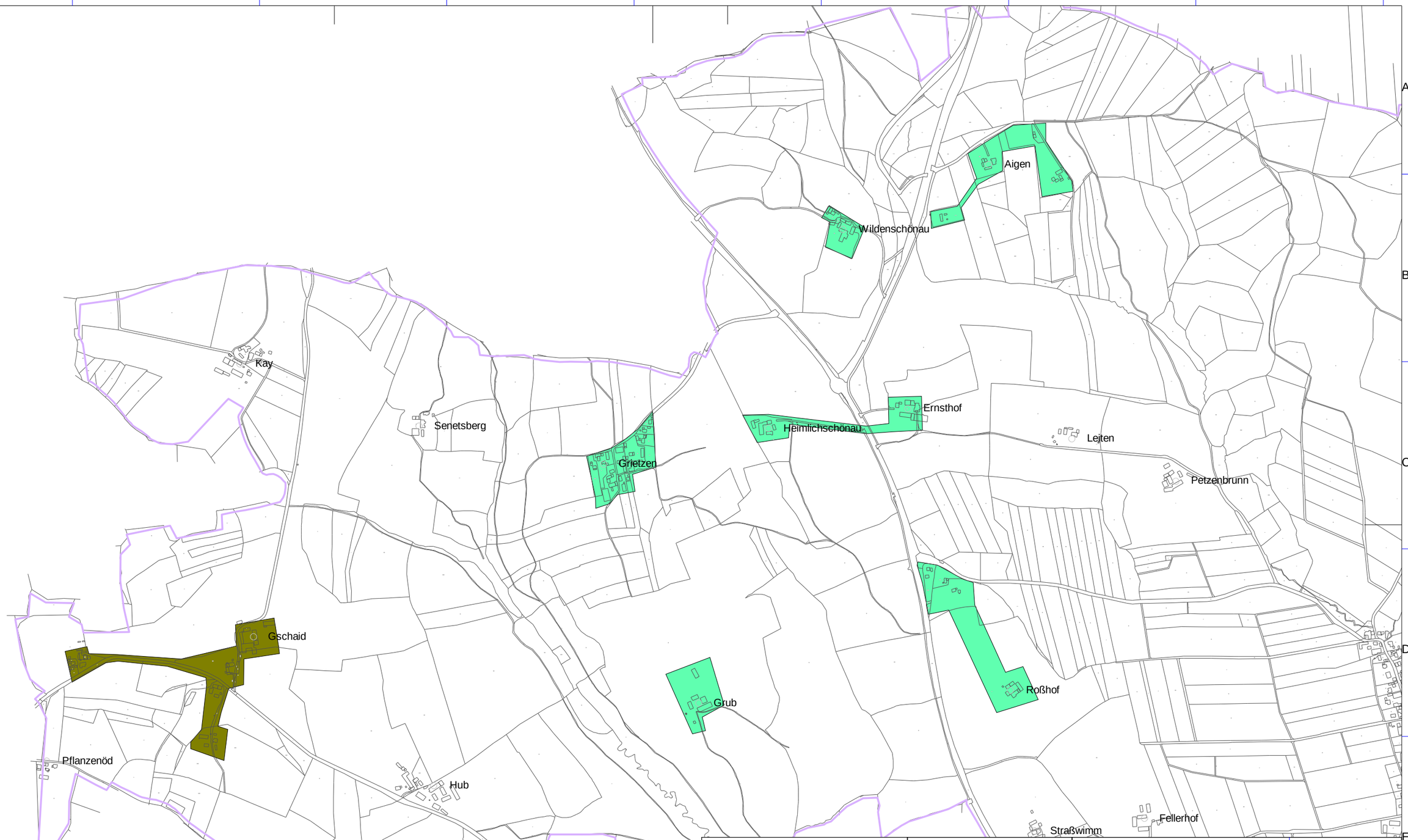

Breitbanderschließung

Gemeinde Marklkofen

Erschließungsgebiet FTTC

Erschließungsgebiet FTTB

Bearbeitet von:
Michael Himmelstoss
09.01.2019

Maßstab 1 : 10000

0 100 200 300 400

Blatt: 1

NORD

Breitbandversorgung Gemeinde Marklkofen

Erschließungsgebiet Marklkofen-Ost
Stand: Fördersteckbrief

Projekt:
MARKL04
Typ: BbR Bayern

IK-T Manstorfer und Hecht
Margaretenstraße 15
93047 Regensburg

Geobasisdaten: © Bayerische Vermessungsverwaltung (www.geodaten.bayern.de) 2015

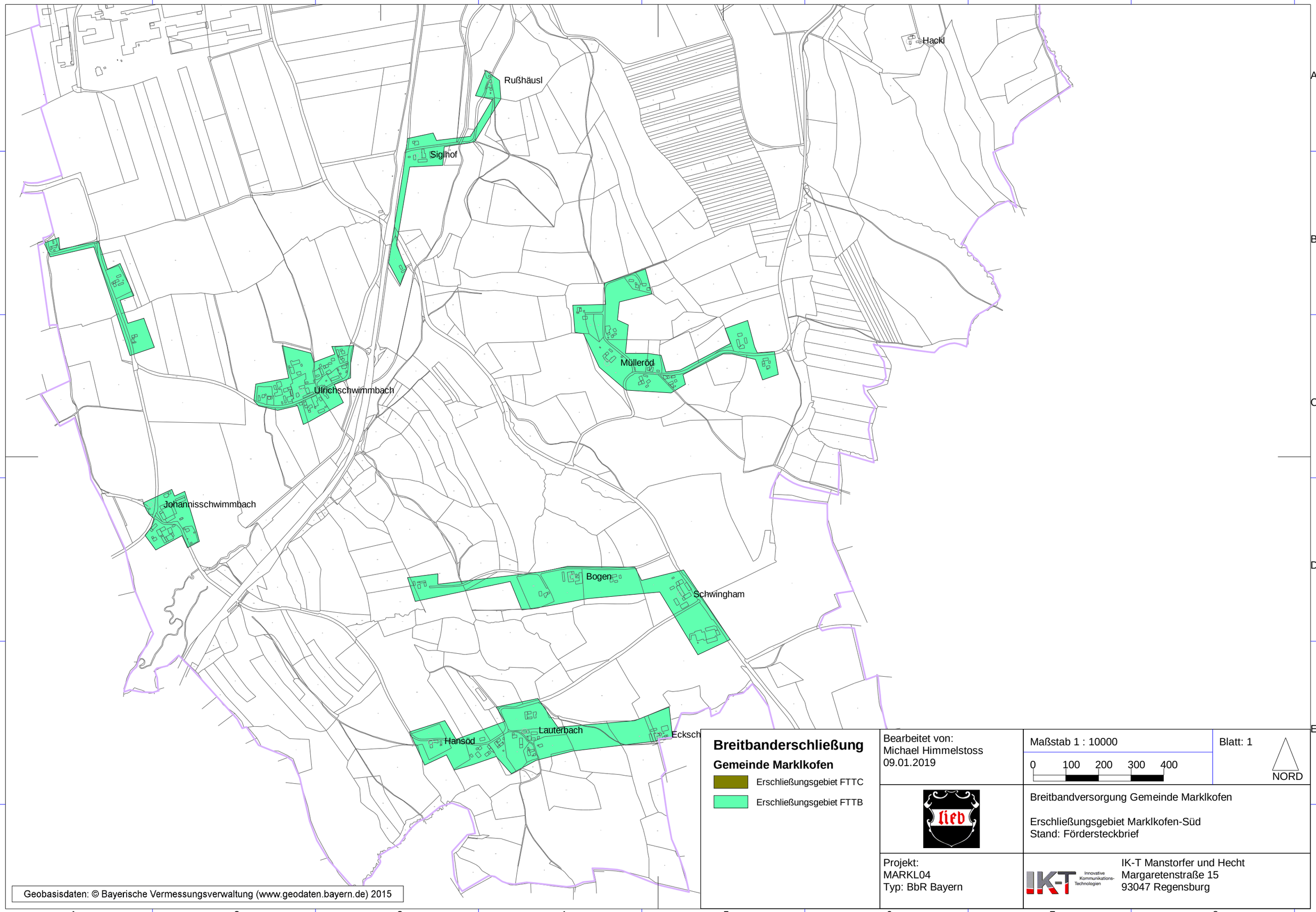

Breitbanderschließung

Gemeinde Marklkofen

Erschließungsgebiet FTTC

Erschließungsgebiet FTTB

Bearbeitet von:
Michael Himmelstoss
09.01.2019

Maßstab 1 : 10000

0 100 200 300 400

Blatt: 1

NORD

Breitbandversorgung Gemeinde Marklkofen

Erschließungsgebiet Marklkofen-Süd
Stand: Fördersteckbrief

Projekt:
MARKL04
Typ: BbR Bayern

IK-T Manstorfer und Hecht
Margaretenstraße 15
93047 Regensburg