Name der Kommune (Gemeinde/Stadt)	Wernberg-Köblitz, M		
Amtlicher Gemeindeschlüssel (AGS)		09376150	
Landkreis	Schwandorf		
Regierungsbezirk	Oberpfalz		

Abschließende Projektbeschreibung

Name Erschließungsgebiet:	Kötschdorf, Losau, Schiltern, Trad, Feistelberg, Unterköblitz,
Ausbauender Netzbetreiber:	Telekom Deutschland GmbH

Folgende Felder sind nur bei Einteilung des Erschließungsgebiets in mehrere Lose auszufüllen:

Name Los 1:	
Ausbauender Netzbetreiber 1:	
Name Los 2:	
Ausbauender Netzbetreiber 2:	
Name Los 3:	
Ausbauender Netzbetreiber 3:	
Name Los 4:	
Ausbauender Netzbetreiber 4:	
Name Los 5:	
Ausbauender Netzbetreiber 5:	

Datum 06.03.2019

Abschließende Projektbeschreibung gemäß Ziffer 9 der Richtlinie zur Förderung des Aufbaus von Hochgeschwindigkeitsnetzen im Freistaat Bayern (BbR)

Kumulierte Informationen zu dem oben genannten Erschließungsgebiet / zu den oben genannten Losen

1. Informationen zum Projekt gem. Ziffer 9 BbR

Art des Ausbaus	Hybrid	
Vorleistungsprodukte nach Ziffer 9 BbR i.V.m. 5.2 BbR nach ABI C 2013 25/1 (bitte bestätigen Sie nur Zugangsvarianten zu Vorleistungsprodukten passend zur Art des von Ihnen gewählten Ausbaus)	**FTTC**	Bestätigung
	Zugang zu Leerrohren	ja
	entbündelter Zugang zum KVz	ja
	Bitstromzugang	ja
	FTTB/FTTH	
	Zugang zu Leerrohren	ja
	Zugang zu unbeschalteten Glasfaserleitung	ja
	entbündelter Zugang zum Teilnehmeranschluss	ja
	Bitstromzugang	ja
	Kabelnetz	
	Zugang zu Leerrohren	nein
	Bitstromzugang	nein
	Passive Netzinfrastruktur (nur bei FFTX/Kabel -Ausbau)	
	Zugang zu Leerrohren	ja
	Zugang zu unbeschalteten Glasfaserleitung	ja
	entbündelter Zugang zum Teilnehmeranschluss	ja
	Mobile/Drahtlose Netze	
	Bitstromzugang	nein
	gemeinsame Nutzung der physischen Masten	nein
	Zugang zu Backhaulnetzen	nein
	Satelitenplattform	
	Bitstromzugang	nein
Falls im Falle nicht regulierter Anbieter Preise zu Vorleistungsprodukten bekannt sind, geben Sie diese bitte hier ein:	Name des Produkts	Preis in €
Höhe der (kumulierten) Wirtschafltlichkeitslücke(n)		999.424,00 €
Förderbetrag (gem. Zuwendungsbescheid)		899.482,00 €
Beihilfeintensität (staatliche und kommunale Mittel)		100%

2. Grafische Darstellung des Erschließungsgebiets / der Lose inkl. geförderter Infrastruktur

Eine Darstellung des Erschließungsgebiets / der Lose inkl. der geförderten Infrastruktur wurde, entsprechend den Anforderungen des Hinweisdokuments (Punkt 5 der Hinweise zu einzelnen Positionen des Datenblattes), zusammen mit dieser abschließenden Projektbeschreibung an das Bayerische Breitbandzentrum als PDF und in einem GIS-fähigen Format (.shp, .kml/kmz, .dxf) übersandt und befindet sich im Anhang.	ja

3. Abschließender Hinweis

Alle Inhalte wurden mit größtmöglicher Sorgfalt und nach bestem Wissen und Gewissen erstellt. Die Informationen basieren auf den im Rahmen des Bayerischen Breitbandförderprogramms erstellten Planungsunterlagen zum Breitbandausbau in der o.g. Kommune/Stadt. Das Bayerische Breitbandzentrum übernimmt daher keinerlei Haftung für eventuelle Schäden oder Konsequenzen, die durch die direkte oder indirekte Nutzung der in diesem Dokument enthaltenen Informationen entstehen. Haftungsansprüche gegen das Breitbandzentrum, die durch die Nutzung der Inhalte bzw. durch die Nutzung fehlerhafter und unvollständiger Informationen verursacht wurden, sind grundsätzlich ausgeschlossen, sofern seitens des Breitbandzentrums kein nachweislich vorsätzliches oder grob fahrlässiges Verschulden vorliegt.

EG 1

Deindorf

Woppenhof

Alletshof

Kötschdorf

Geobasisdaten: © Bayerische Vermessungsverwaltung (www.geodaten.bayern.de) 2013

Erschließungsgebiet FTTC

Erschließungsgebiet FTTB

geförderter DSLAM

geförderte Trasse

gemietetes Leerrohr

Bearbeitet von:
Manfred Gebhardt
06.03.2019

Maßstab 1 : 10000

0 100 200 300 400 m

Blatt: 1

Breitbandausbau Markt Wernberg-Köblitz

Projektbeschreibung
Detailansicht EG 1 FTTB

Version: 1.0

IK-T Innovative Kommunikations-Technologien

IK-T Manstorfer und Hecht
Margaretenstraße 15
93047 Regensburg

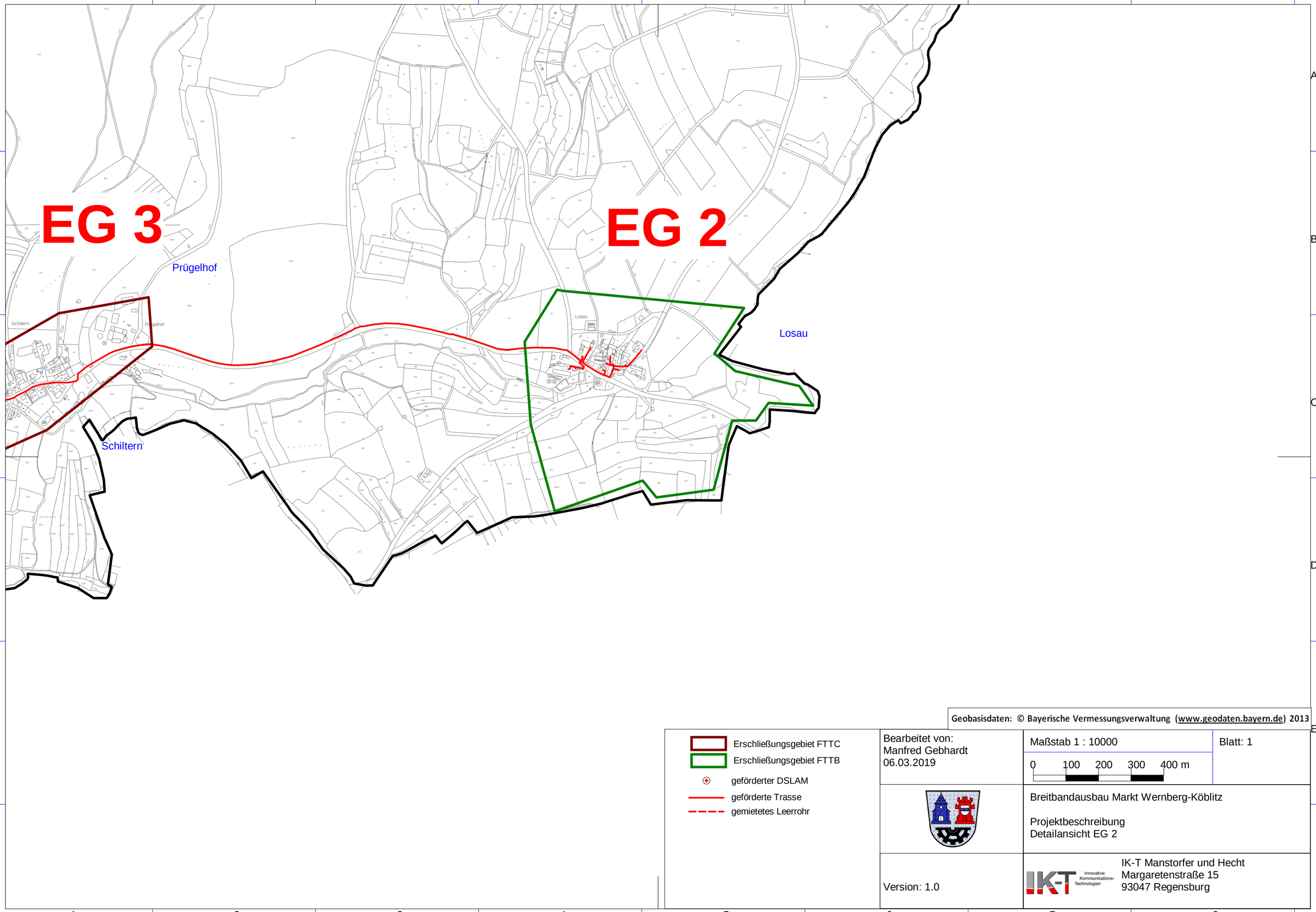

Geobasisdaten: © Bayerische Vermessungsverwaltung (www.geodaten.bayern.de) 2013

Erschließungsgebiet FTTC
Erschließungsgebiet FTTB
geförderter DSLAM
geförderte Trasse
gemietetes Leerrohr

Bearbeitet von:
Manfred Gebhardt
06.03.2019

Maßstab 1 : 10000

0 100 200 300 400 m

Blatt: 1

Breitbandausbau Markt Wernberg-Köblitz

Projektbeschreibung
Detailansicht EG 2

Version: 1.0

IK-T Innovative Kommunikations-Technologien

IK-T Manstorfer und Hecht
Margaretenstraße 15
93047 Regensburg

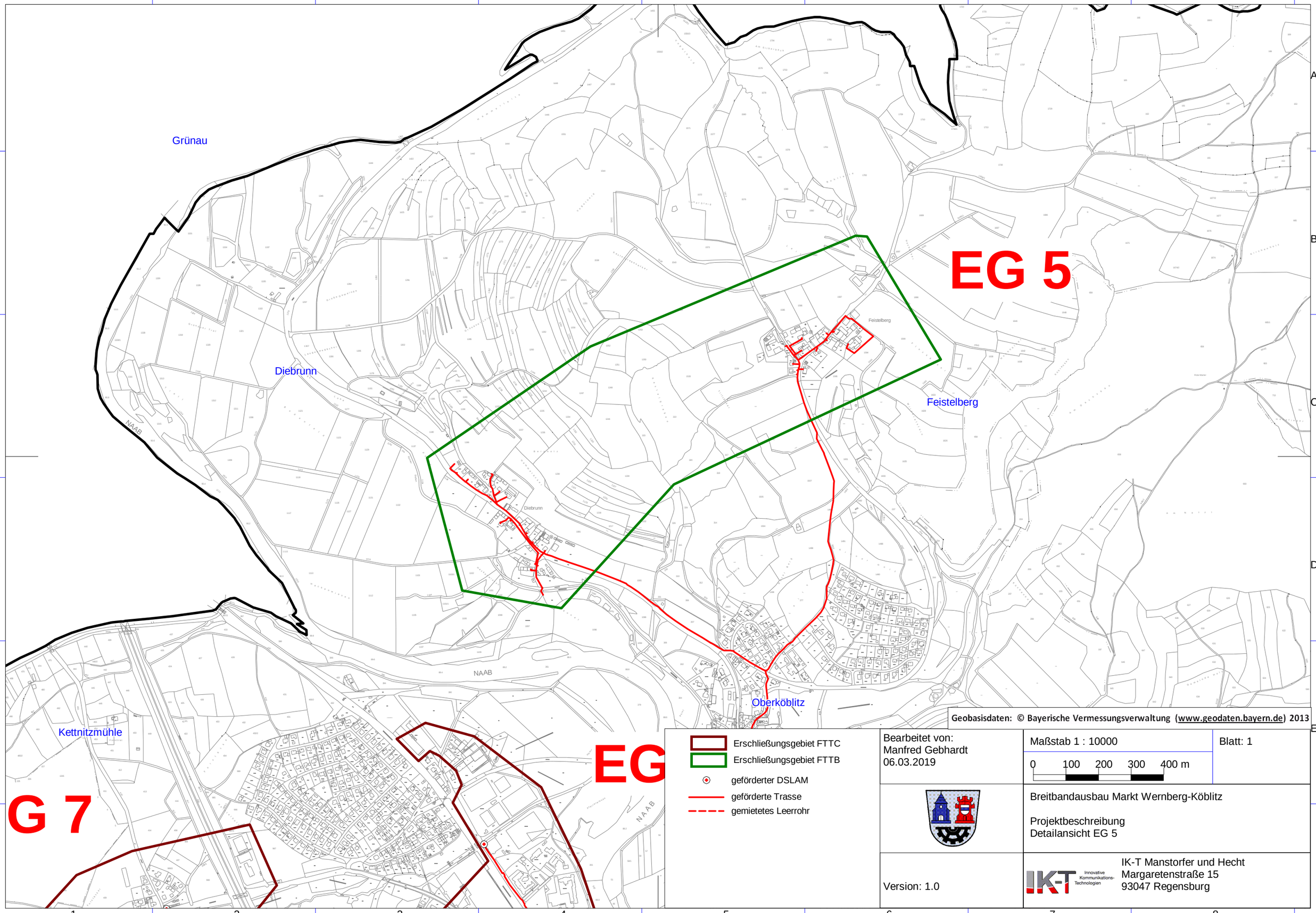

Geobasisdaten: © Bayerische Vermessungsverwaltung (www.geodaten.bayern.de) 2013

Erschließungsgebiet FTTC
Erschließungsgebiet FTTB
geförderter DSLAM
geförderte Trasse
gemietetes Leerrohr

Bearbeitet von:
Manfred Gebhardt
06.03.2019

Maßstab 1 : 10000

0 100 200 300 400 m

Blatt: 1

Breitbandausbau Markt Wernberg-Köblitz

Projektbeschreibung
Detailansicht EG 5

Version: 1.0

IK-T Innovative Kommunikations-Technologien

IK-T Manstorfer und Hecht
Margaretenstraße 15
93047 Regensburg

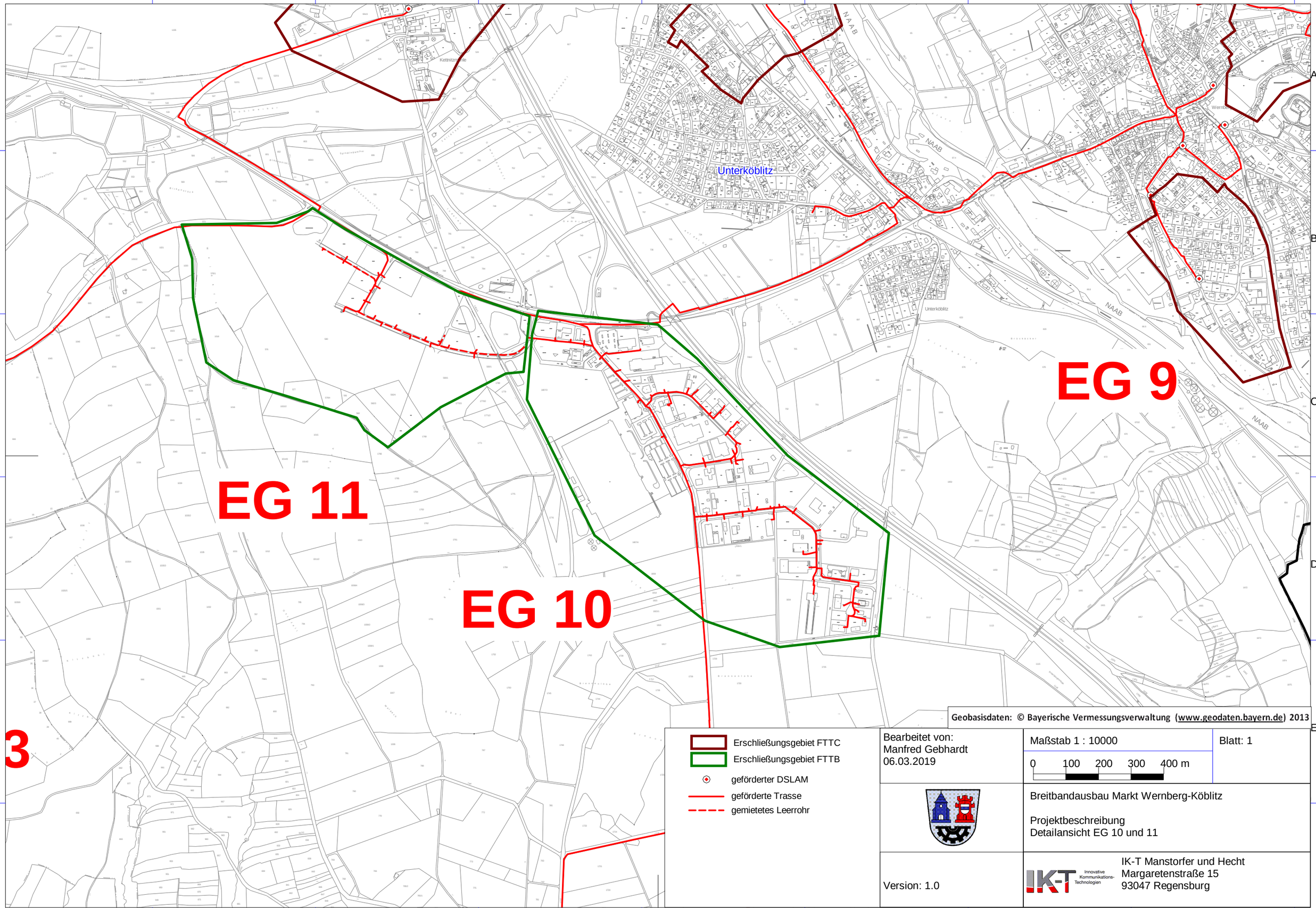
Unterköblitz
NAAB
EG 9
EG 11
EG 10
3
Geobasisdaten: © Bayerische Vermessungsverwaltung (www.geodaten.bayern.de) 2013
Erschließungsgebiet FTTC
Erschließungsgebiet FTTB
geförderter DSLAM
geförderte Trasse
gemietetes Leerrohr
Bearbeitet von:
Manfred Gebhardt
06.03.2019
Maßstab 1 : 10000
0 100 200 300 400 m
Blatt: 1
Breitbandausbau Markt Wernberg-Köblitz
Projektbeschreibung
Detailansicht EG 10 und 11
Version: 1.0
IK-T Innovative Kommunikations-Technologien
IK-T Manstorfer und Hecht
Margaretenstraße 15
93047 Regensburg

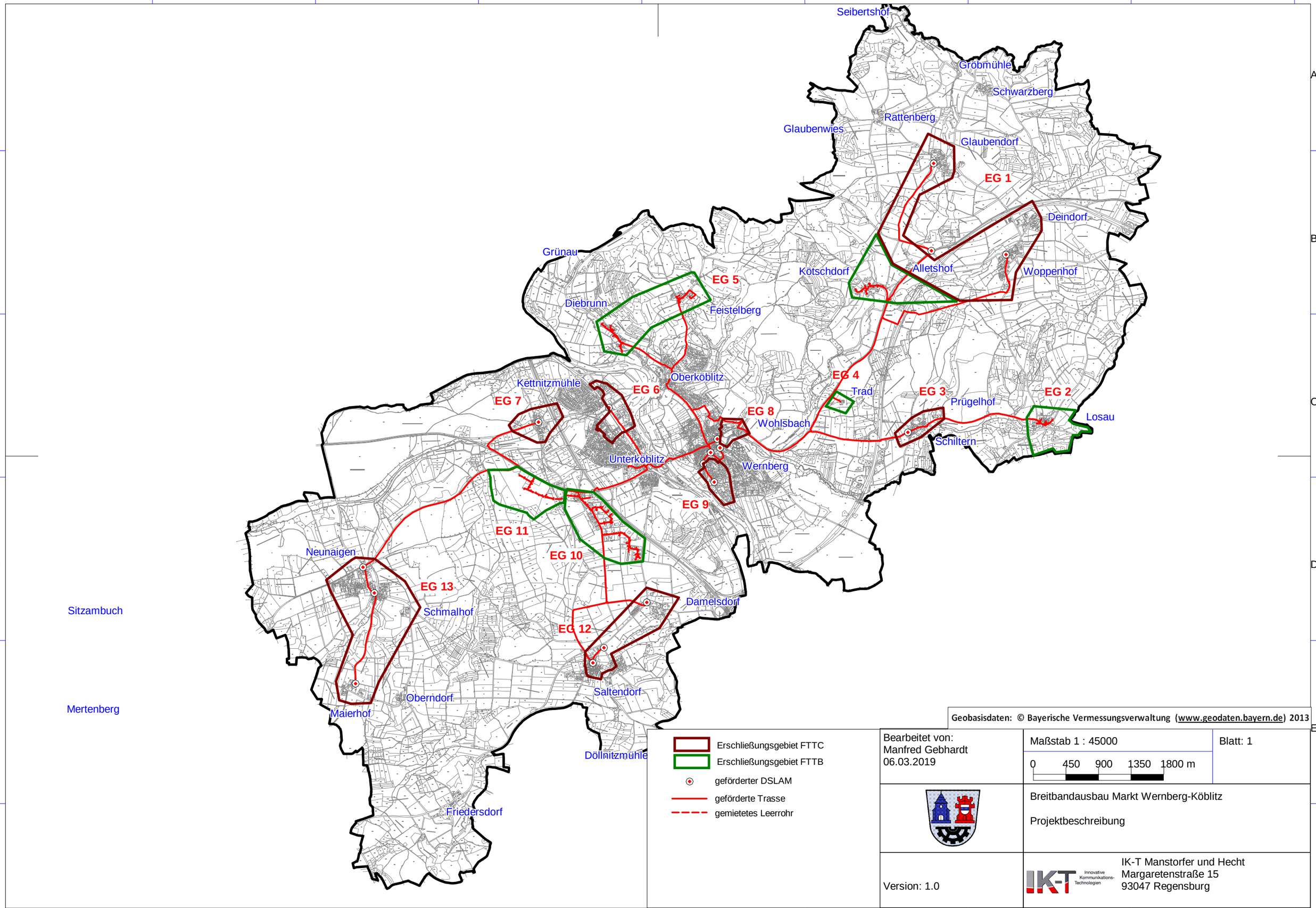
Seibertshof
Gröbmühle
Schwarzberg
Rattenberg
Glaubenwies
Glaubendorf
EG 1
Deindorf
Grünau
Kötschdorf
Alletshof
Woppenhof
EG 5
Diebrunn
Feistelberg
Oberköblitz
EG 4
Kettnitzmühle
EG 6
Trad
EG 3
EG 2
EG 7
Prügelhof
EG 8
Losau
Wohlsbach
Schiltern
Unterköblitz
Wernberg
EG 9
EG 11
Neunaigen
EG 10
EG 13
Damelsdorf
Sitzambuch
Schmalhof
EG 12
Saltendorf
Oberndorf
Mertenberg
Maierhof
Döllnitzmühle
Friedersdorf
Geobasisdaten: © Bayerische Vermessungsverwaltung (www.geodaten.bayern.de) 2013
Erschließungsgebiet FTTC
Erschließungsgebiet FTTB
geförderter DSLAM
geförderte Trasse
gemietetes Leerrohr
Bearbeitet von:
Manfred Gebhardt
06.03.2019
Maßstab 1 : 45000
0 450 900 1350 1800 m
Blatt: 1
Breitbandausbau Markt Wernberg-Köblitz
Projektbeschreibung
Version: 1.0
IK-T Innovative Kommunikations-Technologien
IK-T Manstorfer und Hecht
Margaretenstraße 15
93047 Regensburg