Name der Kommune (Gemeinde/Stadt)	Reisbach, M		
Amtlicher Gemeindeschlüssel (AGS)		09279134	
Landkreis	Dingolfing-Landau		
Regierungsbezirk	Niederbayern		

Fördersteckbrief

Name Erschließungsgebiet:	EG1 bis EG13
Ausbauender Netzbetreiber:	Telekom Deutschland GmbH
Handelsregisternummer des Netzbetreibers	Telekom Deutschland GmbH: HRB 5919

Folgende Felder sind nur bei Einteilung des Erschließungsgebiets in mehrere Lose auszufüllen:

Name Los 1:	EG1 - EG10
Ausbauender Netzbetreiber 1:	Telekom Deutschland GmbH
Handelsregisternummer des Netzbetreibers 1:	Telekom Deutschland GmbH: HRB 5919
Name Los 2:	EG11 - EG13
Ausbauender Netzbetreiber 2:	Telekom Deutschland GmbH
Handelsregisternummer des Netzbetreibers 2:	Telekom Deutschland GmbH: HRB 5919
Name Los 3:	
Ausbauender Netzbetreiber 3:	
Handelsregisternummer des Netzbetreibers 3:	
Name Los 4:	
Ausbauender Netzbetreiber 4:	
Handelsregisternummer des Netzbetreibers 4:	
Name Los 5:	
Ausbauender Netzbetreiber 5:	
Handelsregisternummer des Netzbetreibers 5:	

Datum 10.01.2019

Dokumentation der Infrastruktur gemäß Ziffer 9 der Richtlinie zur Förderung des Aufbaus von Hochgeschwindigkeitsnetzen im Freistaat Bayern (BbR)

Kumulierte Informationen zu dem oben genannten Erschließungsgebiet / zu den oben genannten Losen

1. Allgemeine Informationen zu dem Erschließungsgebiet / zu den Losen

Interkommunale Zusammenarbeit	nein		
falls ja: beteiligte Kommune(n)	Name	AGS	
Allgemeine Projektbeschreibung (Stichpunktartige Beschreibung der wesentlichen technischen Ausbaumaßnahmen in den EG/Losen)	FTTB-Ausbau mit Glasfaser bis zur Grundstücksgrenze		

Datum des Vertragsabschlusses (Kooperationsvertrag mit dem (jeweiligen) Netzbetreiber)	23.10.2018				(Tag.Monat. Jahr)
Verwendung des mit der BNetzA abgestimmten Muster-Kooperationsvertrags, sodass von einer Vorlage des Vertrags bei der BNetzA gemäß Nr. 5.8 BbR abgesehen werden konnte.	ja				(ja/nein)
Geplante Anzahl versorgbarer Hausanschlüsse gesamt (vgl. Nr. 1.1, 1.2, 4.1 und 5.4 BbR)	Download mind.		Upload mind.		(Anzahl)
	30	(Mbit/s)		(Mbit/s)	
	50	(Mbit/s)		(Mbit/s)	
	120	(Mbit/s)	12	(Mbit/s)	118
- Davon geplante Anzahl mit FTTB/H erschlossener Hausanschlüsse					118
Geplanter Abschluss der Ausbaumaßnahme(n) (laut Netzbetreiber)				10.2022	(Monat.Jahr)

2. Technische Informationen zu dem Erschließungsgebiet / zu den Losen

Art(en) des Ausbaus	FTTB-H	
Angabe der in Aussicht gestellten Zugangsvarianten nach Ziffer 9 BbR i.V.m. Ziffer 5.2 BbR nach ABI C 2013 25/1 (bitte bestätigen Sie nur die Zugangsvarianten passend zur Art des von Ihnen gewählten Ausbaus)	**FTTC**	Bestätigung
	Zugang zu Leerrohren	ja
	entbündelter Zugang zum KVz	ja
	Bitstromzugang	ja
	FTTB/FTTH	
	Zugang zu Leerrohren	ja
	Zugang zu unbeschalteten Glasfaserleitungen	ja
	entbündelter Zugang zum Teilnehmeranschluss	ja
	Bitstromzugang	ja
	Kabelnetz	
	Zugang zu Leerrohren	nein
	Bitstromzugang	nein
	Passive Netzinfrastruktur (nur bei FTTX/Kabel -Ausbau)	
	Zugang zu Leerrohren	ja
	Zugang zu unbeschalteten Glasfaserleitungen	ja
	entbündelter Zugang zum Teilnehmeranschluss	ja
	Mobile/Drahtlose Netze	
	Bitstromzugang	nein
	gemeinsame Nutzung der physischen Masten	nein
	Zugang zu Backhaulnetzen	nein
	Satelitenplattform	
	Bitstromzugang	nein
Falls ein nicht regulierter Anbieter den Zuschlag erhalten hat und die Preise der Zugangsvarianten (Vorleistungsprodukte) bekannt sind, geben Sie diese bitte hier ein:	Name des Produkts	Preis in €

Erfassung kumulierter Daten der geplanten Infrastruktur	Tiefbau unversiegelt	16920	(Meter)
	Tiefbau versiegelt		(Meter)
	Leerrohr		(Meter)
	Masten		(Anzahl)
	Glasfaser	38435	(Meter)
	DSLAMS / Splitter	13	(Anzahl)
	Sender/Empfänger Einheit		(Anzahl)
	POP / GPON		(Anzahl)

3. Grafische Darstellung des Erschließungsgebiets / der Lose

Eine Darstellung des Erschließungsgebiets / der Lose wurde, entsprechend den Anforderungen des Hinweisdokuments (Punkt 7), zusammen mit diesem Fördersteckbrief an das Bayerische Breitbandzentrum als PDF und in einem GIS-fähigen Format (.shp, .kml/kmz, .dxf) übersand und befindet sich im Anhang.	ja

4. Abschließender Hinweis

Alle Inhalte wurden mit größtmöglicher Sorgfalt und nach bestem Wissen und Gewissen erstellt. Die Informationen basieren auf den im Rahmen des Bayerischen Breitbandförderprogramms erstellten Planungsunterlagen zum Breitbandausbau in der o.g. Kommune/Stadt. Das Bayerische Breitbandzentrum übernimmt daher keinerlei Haftung für eventuelle Schäden oder Konsequenzen, die durch die direkte oder indirekte Nutzung der in diesem Dokument enthaltenen Informationen entstehen. Haftungsansprüche gegen das Breitbandzentrum, die durch die Nutzung der Inhalte bzw. durch die Nutzung fehlerhafter und unvollständiger Informationen verursacht wurden, sind grundsätzlich ausgeschlossen, sofern seitens des Breitbandzentrums kein nachweislich vorsätzliches oder grob fahrlässiges Verschulden vorliegt.

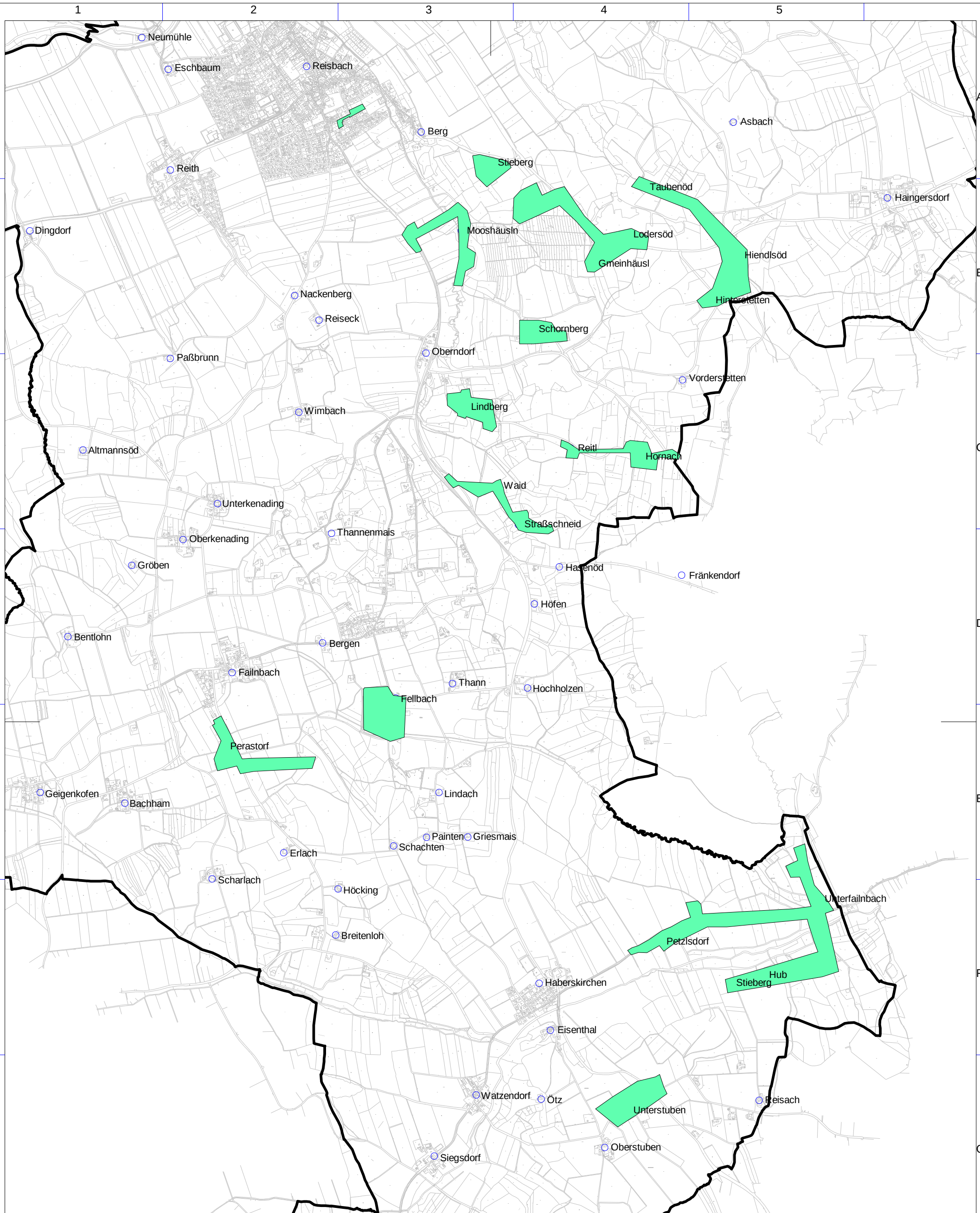

Geobasisdaten: © Bayerische Vermessungsverwaltung (www.geodaten.bayern.de) 2016

Breitbanderschließung

Markt Reisbach

Erschließungsgebiet FTTB

Bearbeitet von:
M. Himmelstoß
10.01.2019

Maßstab 1 : 25000

0 250 500 750 1000 m

Blatt: 1

Breitbandversorgung Markt Reisbach

Erschließungsgebiet FTTB
Stand: Fördersteckbrief

Dateiname:
Karte_Breitband Reisbach.WO
Version: 1.0

IK-T Manstorfer und Hecht
Margaretenstraße 15
93047 Regensburg

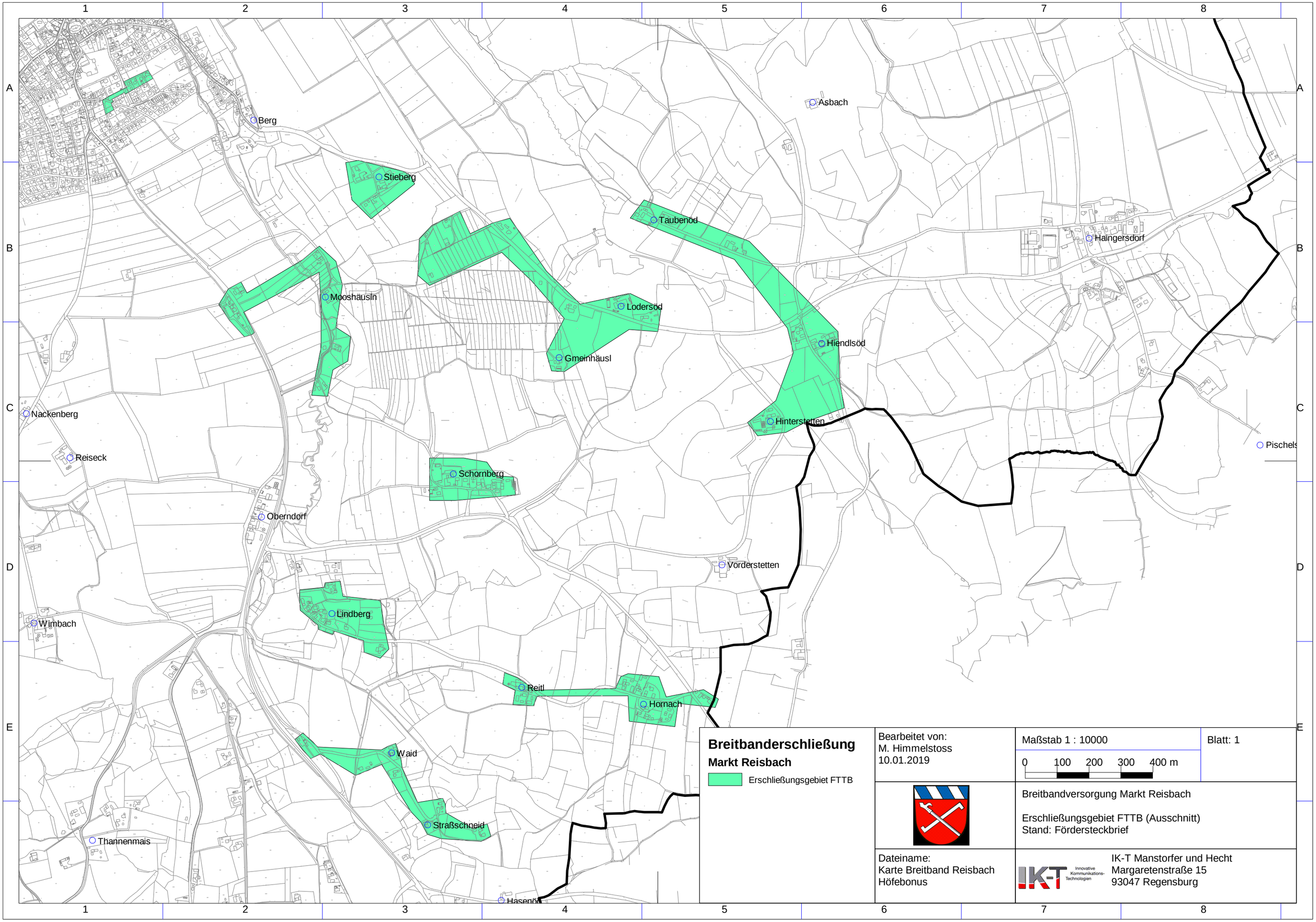
Berg
Stieberg
Asbach
Taubenöd
Haingersdorf
Mooshäusln
Lodersöd
Hiendlsöd
Gmeinhäusl
Nackenberg
Hinterstetten
Pischels
Reiseck
Schornberg
Oberndorf
Vorderstetten
Lindberg
Wimbach
Reitl
Hornach
Waid
Straßschneid
Thannenmais
Breitbanderschließung
Markt Reisbach
Erschließungsgebiet FTTB
Bearbeitet von:
M. Himmelstoss
10.01.2019
Maßstab 1 : 10000
0 100 200 300 400 m
Blatt: 1
Breitbandversorgung Markt Reisbach
Erschließungsgebiet FTTB (Ausschnitt)
Stand: Förderstecbrief
Dateiname:
Karte Breitband Reisbach
Höfebonus
IK-T Innovative Kommunikations-Technologien
IK-T Manstorfer und Hecht
Margaretenstraße 15
93047 Regensburg

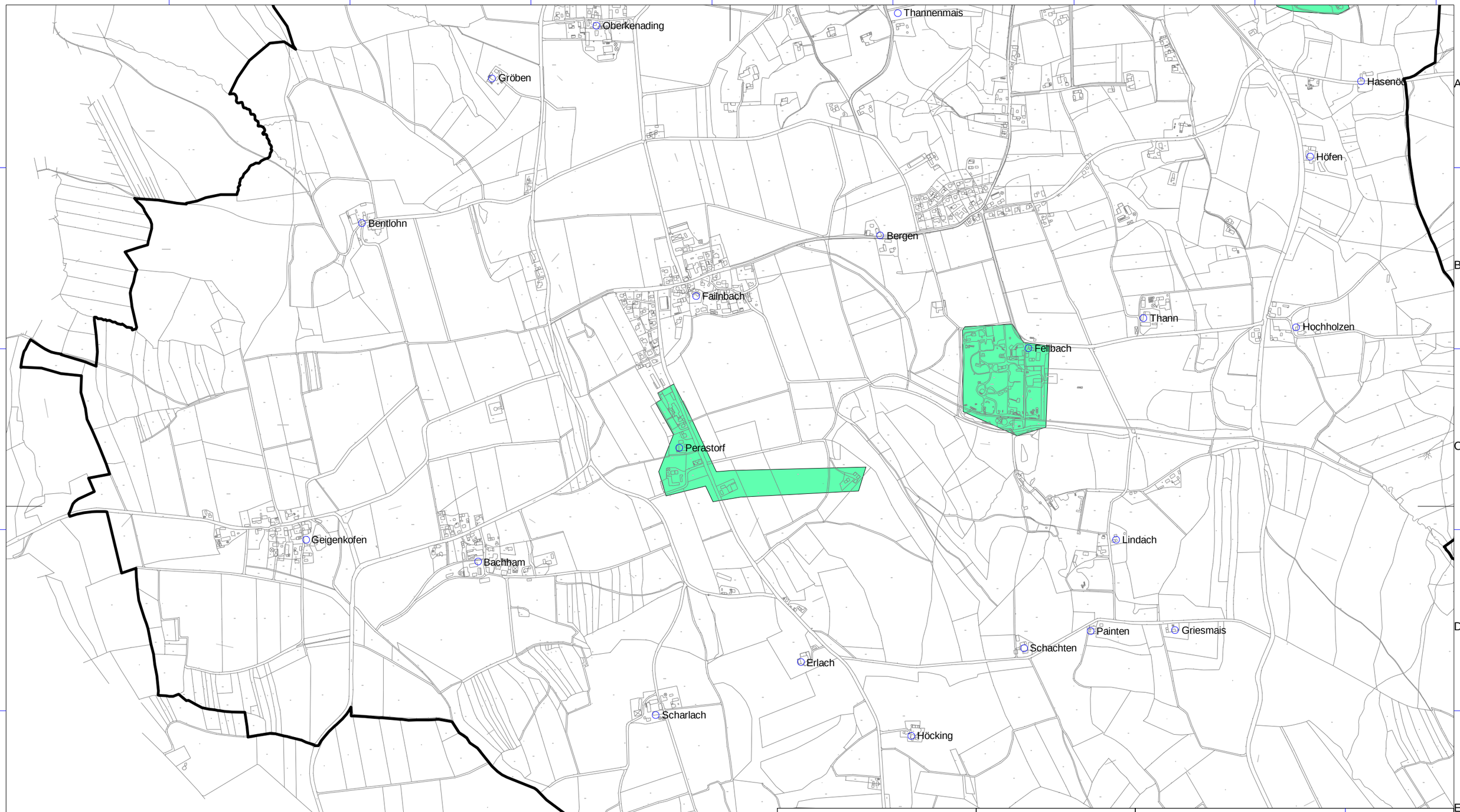

Breitbanderschließung

Markt Reisbach

Erschließungsgebiet FTTB

Bearbeitet von:
M. Himmelstoss
10.01.2019

Maßstab 1 : 10000

0 100 200 300 400 m

Blatt: 1

Breitbandversorgung Markt Reisbach

Erschließungsgebiet FTTB (Ausschnitt)
Stand: Fördersteckbrief

Dateiname:
Karte Breitband Reisbach
Höfebonus

IK-T Innovative Kommunikations-Technologien
IK-T Manstorfer und Hecht
Margaretenstraße 15
93047 Regensburg

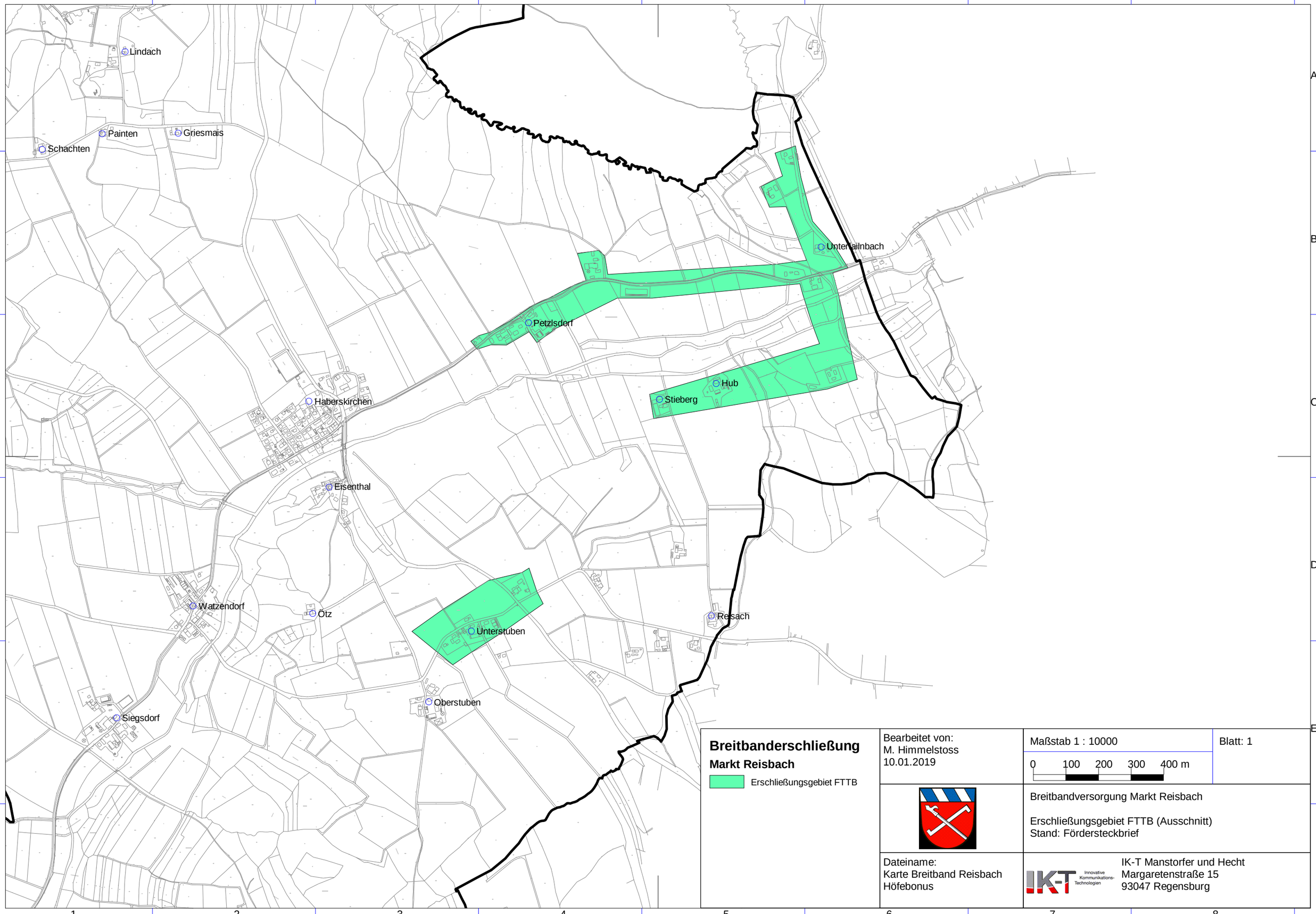
Lindach
Painten
Griesmais
Schachten
Unterfailnbach
Petzlsdorf
Hub
Stieberg
Haberskirchen
Eisenthal
Watzendorf
Ötz
Unterstuben
Resach
Oberstuben
Siegsdorf
Breitbanderschließung
Markt Reisbach
Erschließungsgebiet FTTB
Bearbeitet von:
M. Himmelstoss
10.01.2019
Maßstab 1 : 10000
0 100 200 300 400 m
Blatt: 1
Breitbandversorgung Markt Reisbach
Erschließungsgebiet FTTB (Ausschnitt)
Stand: Fördersteckbrief
Dateiname:
Karte Breitband Reisbach
Höfebonus
IK-T Innovative Kommunikations-Technologien
IK-T Manstorfer und Hecht
Margaretenstraße 15
93047 Regensburg