Name der Kommune (Gemeinde/Stadt)	Küps, M		
Amtlicher Gemeindeschlüssel (AGS)		09476146	
Landkreis	Kronach		
Regierungsbezirk	Oberfranken		

Fördersteckbrief

Name Erschließungsgebiet:	EG 1 Unterberg, EG 2 Rödern, EG 3 Theisenort Nord, EG 4 Kachelmannsberg, EG
Ausbauender Netzbetreiber:	Thüga SmartService GmbH
Handelsregisternummer des Netzbetreibers	Hof HRB 4124

Folgende Felder sind nur bei Einteilung des Erschließungsgebiets in mehrere Lose auszufüllen:

Name Los 1:	
Ausbauender Netzbetreiber 1:	
Handelsregisternummer des Netzbetreibers 1:	
Name Los 2:	
Ausbauender Netzbetreiber 2:	
Handelsregisternummer des Netzbetreibers 2:	
Name Los 3:	
Ausbauender Netzbetreiber 3:	
Handelsregisternummer des Netzbetreibers 3:	
Name Los 4:	
Ausbauender Netzbetreiber 4:	
Handelsregisternummer des Netzbetreibers 4:	
Name Los 5:	
Ausbauender Netzbetreiber 5:	
Handelsregisternummer des Netzbetreibers 5:	

Datum 23.01.2019

Dokumentation der Infrastruktur gemäß Ziffer 9 der Richtlinie zur Förderung des Aufbaus von Hochgeschwindigkeitsnetzen im Freistaat Bayern (BbR)

Kumulierte Informationen zu dem oben genannten Erschließungsgebiet / zu den oben genannten Losen

1. Allgemeine Informationen zu dem Erschließungsgebiet / zu den Losen

Interkommunale Zusammenarbeit	ja		
falls ja: beteiligte Kommune(n)	Name	AGS	
	Kronach, St	09476145	
Allgemeine Projektbeschreibung (Stichpunktartige Beschreibung der wesentlichen technischen Ausbaumaßnahmen in den EG/Losen)	In den gesamten 13 Erschließungsgebieten werden die Gebäude mit Glasfaser bis in Haus erschlossen. Diese Maßnahme dient dazu die Breitbandverfügbarkeit wesentlich zu verbes-sern.		

Datum des Vertragsabschlusses (Kooperationsvertrag mit dem (jeweiligen) Netzbetreiber)	05.12.2018				(Tag.Monat. Jahr)
Verwendung des mit der BNetzA abgestimmten Muster-Kooperationsvertrags, sodass von einer Vorlage des Vertrags bei der BNetzA gemäß Nr. 5.8 BbR abgesehen werden konnte.	ja				(ja/nein)
Geplante Anzahl versorgbarer Hausanschlüsse gesamt (vgl. Nr. 1.1, 1.2, 4.1 und 5.4 BbR)	Download mind.		Upload mind.		(Anzahl)
	30	(Mbit/s)		(Mbit/s)	
	50	(Mbit/s)		(Mbit/s)	
	150	(Mbit/s)	30	(Mbit/s)	88
- Davon geplante Anzahl mit FTTB/H erschlossener Hausanschlüsse					88
Geplanter Abschluss der Ausbaumaßnahme(n) (laut Netzbetreiber)				12.2021	(Monat.Jahr)

2. Technische Informationen zu dem Erschließungsgebiet / zu den Losen

Art(en) des Ausbaus	FTTB-H	
Angabe der in Aussicht gestellten Zugangsvarianten nach Ziffer 9 BbR i.V.m. Ziffer 5.2 BbR nach ABI C 2013 25/1 (bitte bestätigen Sie nur die Zugangsvarianten passend zur Art des von Ihnen gewählten Ausbaus)	**FTTC**	Bestätigung
	Zugang zu Leerrohren	nein
	entbündelter Zugang zum KVz	nein
	Bitstromzugang	nein
	FTTB/FTTH	
	Zugang zu Leerrohren	ja
	Zugang zu unbeschalteten Glasfaserleitungen	ja
	entbündelter Zugang zum Teilnehmeranschluss	ja
	Bitstromzugang	ja
	Kabelnetz	
	Zugang zu Leerrohren	nein
	Bitstromzugang	nein
	Passive Netzinfrastruktur (nur bei FTTX/Kabel -Ausbau)	
	Zugang zu Leerrohren	ja
	Zugang zu unbeschalteten Glasfaserleitungen	ja
	entbündelter Zugang zum Teilnehmeranschluss	ja
	Mobile/Drahtlose Netze	
	Bitstromzugang	nein
	gemeinsame Nutzung der physischen Masten	nein
	Zugang zu Backhaulnetzen	nein
	Satelitenplattform	
	Bitstromzugang	nein
Falls ein nicht regulierter Anbieter den Zuschlag erhalten hat und die Preise der Zugangsvarianten (Vorleistungsprodukte) bekannt sind, geben Sie diese bitte hier ein:	Name des Produkts	Preis in €

Erfassung kumulierter Daten der geplanten Infrastruktur	Tiefbau unversiegelt	15670	(Meter)
	Tiefbau versiegelt	4720	(Meter)
	Leerrohr	22430	(Meter)
	Masten		(Anzahl)
	Glasfaser	28550	(Meter)
	DSLAMS / Splitter	1	(Anzahl)
	Sender/Empfänger Einheit		(Anzahl)
	POP / GPON		(Anzahl)

3. Grafische Darstellung des Erschließungsgebiets / der Lose

Eine Darstellung des Erschließungsgebiets / der Lose wurde, entsprechend den Anforderungen des Hinweisdokuments (Punkt 7), zusammen mit diesem Fördersteckbrief an das Bayerische Breitbandzentrum als PDF und in einem GIS-fähigen Format (.shp, .kml/kmz, .dxf) übersand und befindet sich im Anhang.	ja

4. Abschließender Hinweis

Alle Inhalte wurden mit größtmöglicher Sorgfalt und nach bestem Wissen und Gewissen erstellt. Die Informationen basieren auf den im Rahmen des Bayerischen Breitbandförderprogramms erstellten Planungsunterlagen zum Breitbandausbau in der o.g. Kommune/Stadt. Das Bayerische Breitbandzentrum übernimmt daher keinerlei Haftung für eventuelle Schäden oder Konsequenzen, die durch die direkte oder indirekte Nutzung der in diesem Dokument enthaltenen Informationen entstehen. Haftungsansprüche gegen das Breitbandzentrum, die durch die Nutzung der Inhalte bzw. durch die Nutzung fehlerhafter und unvollständiger Informationen verursacht wurden, sind grundsätzlich ausgeschlossen, sofern seitens des Breitbandzentrums kein nachweislich vorsätzliches oder grob fahrlässiges Verschulden vorliegt.

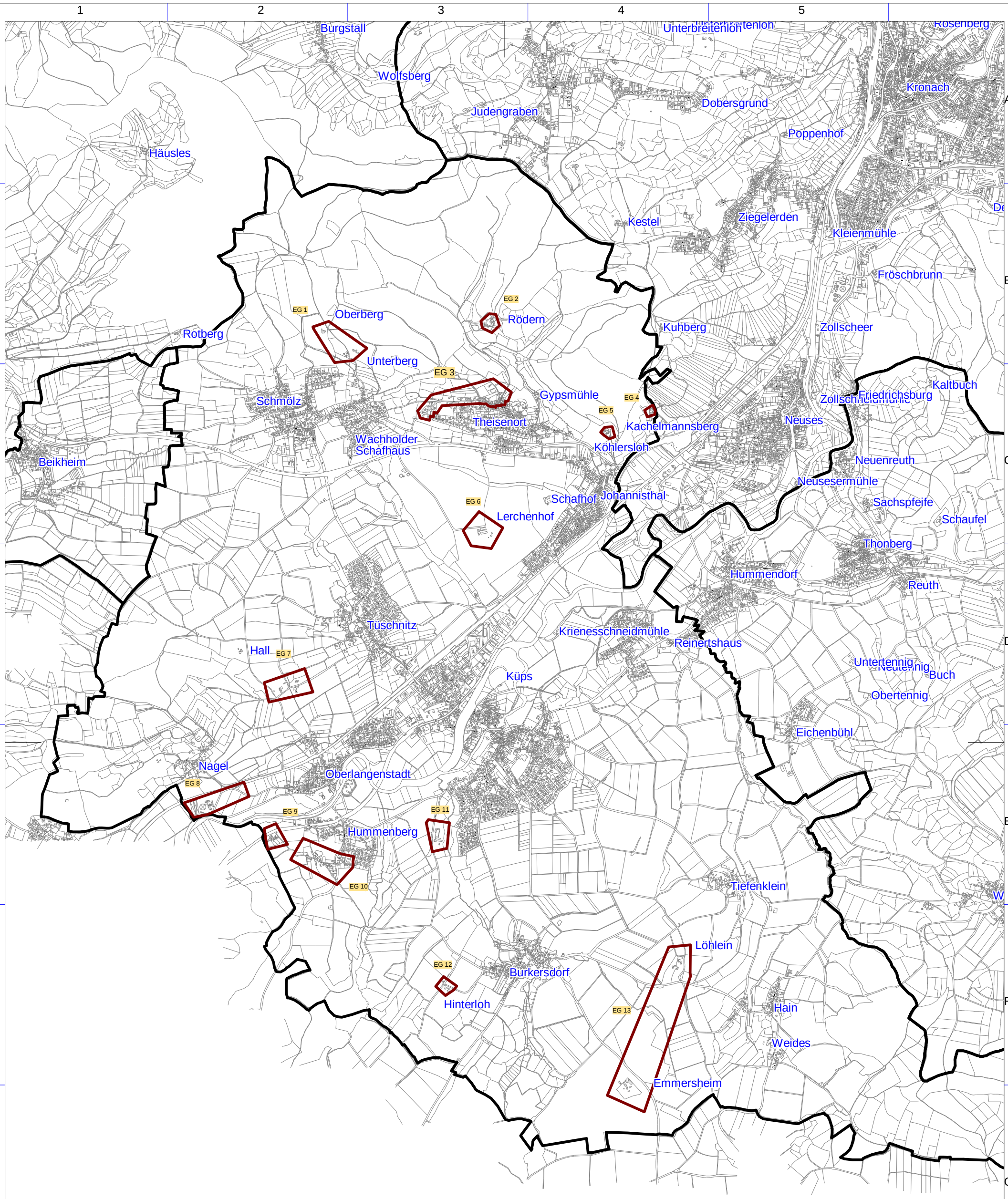

Geobasisdaten: © Bayerische Vermessungsverwaltung (www.geodaten.bayern.de) 2013

endgültiges Erschließungsgebiet FTT

Bearbeitet von:
Manfred Gebhardt
23.01.2019

Maßstab 1 : 30000

0 300 600 900 1200 m

Blatt: 1

Breitbandausbau Markt Küps

Endgültige Erschließungsgebiete Gesamtansicht
Fördersteckbrief

zweites Förderverfahren

Version: 12

IK-T Innovative Kommunikations-Technologien

IK-T Manstorfer und Hecht
Margaretenstraße 15
93047 Regensburg

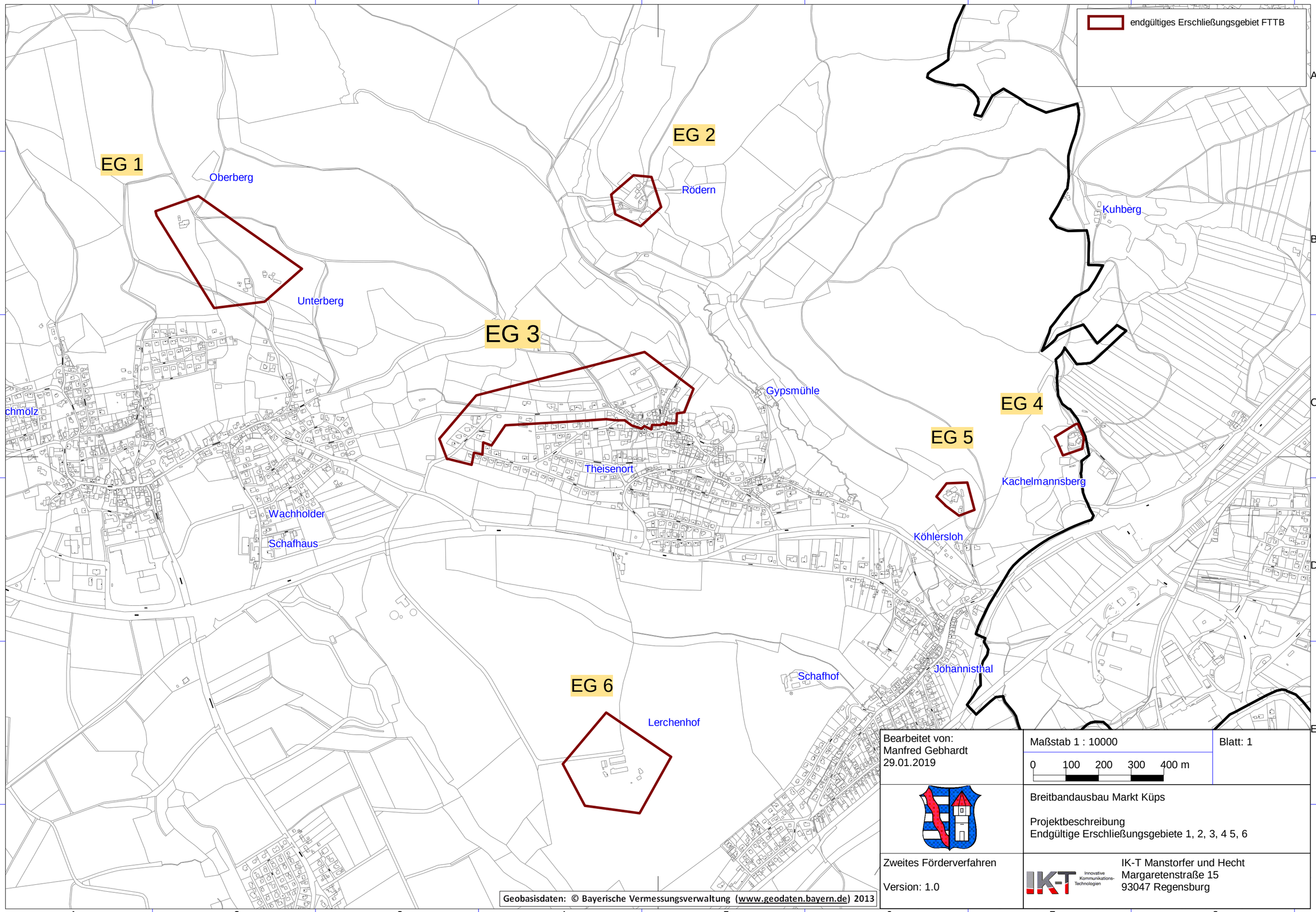

Bearbeitet von:
Manfred Gebhardt
29.01.2019

Maßstab 1 : 10000

0 100 200 300 400 m

Blatt: 1

Breitbandausbau Markt Küps

Projektbeschreibung
Endgültige Erschließungsgebiete 1, 2, 3, 4 5, 6

Zweites Förderverfahren

Version: 1.0

IK-T Innovative Kommunikations-Technologien

IK-T Manstorfer und Hecht
Margaretenstraße 15
93047 Regensburg

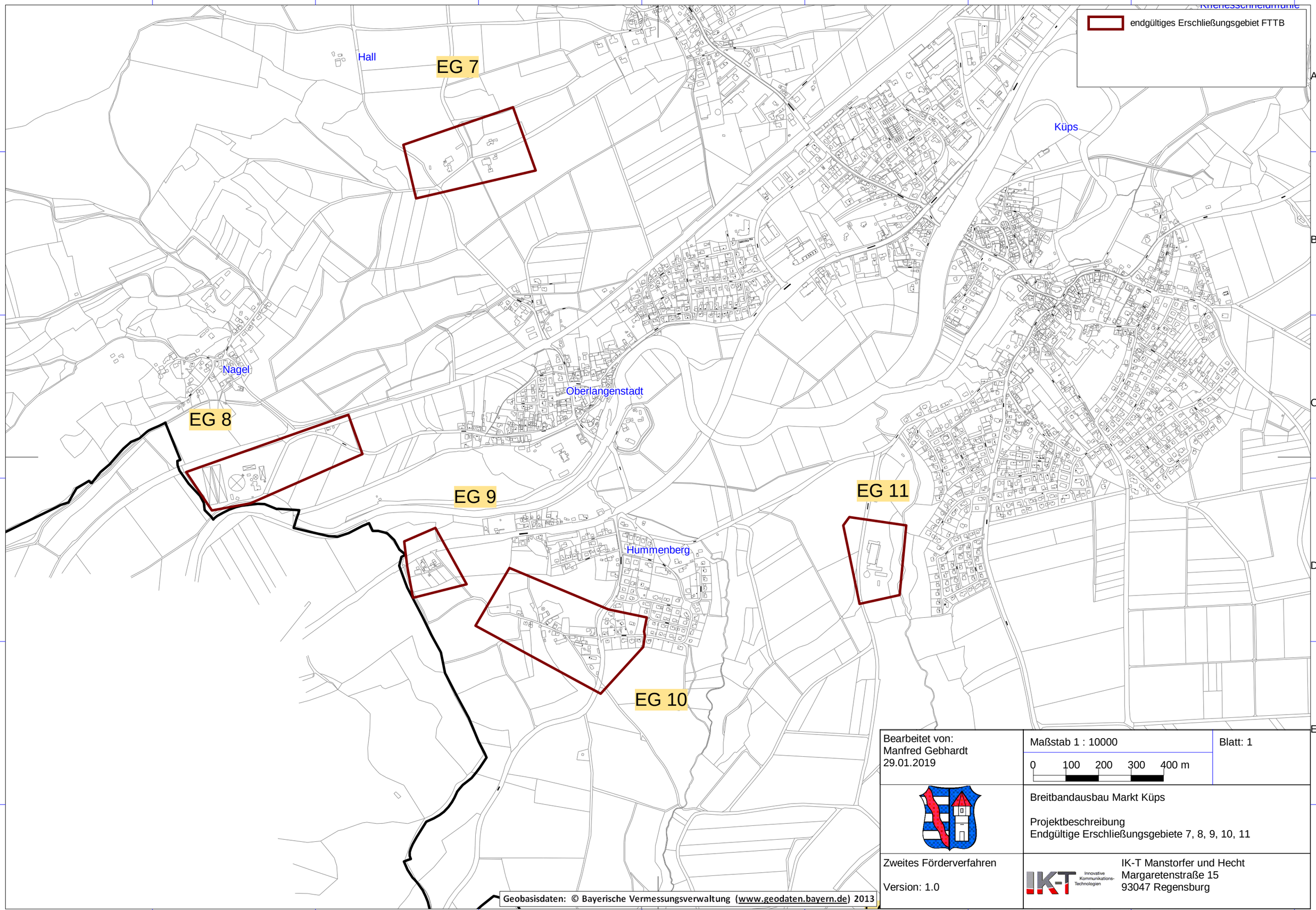

Bearbeitet von: Manfred Gebhardt 29.01.2019	Maßstab 1 : 10000 0 100 200 300 400 m	Blatt: 1
	Breitbandausbau Markt Küps Projektbeschreibung Endgültige Erschließungsgebiete 7, 8, 9, 10, 11	
Zweites Förderverfahren Version: 1.0	IK-T Innovative Kommunikations-Technologien IK-T Manstorfer und Hecht Margaretenstraße 15 93047 Regensburg	

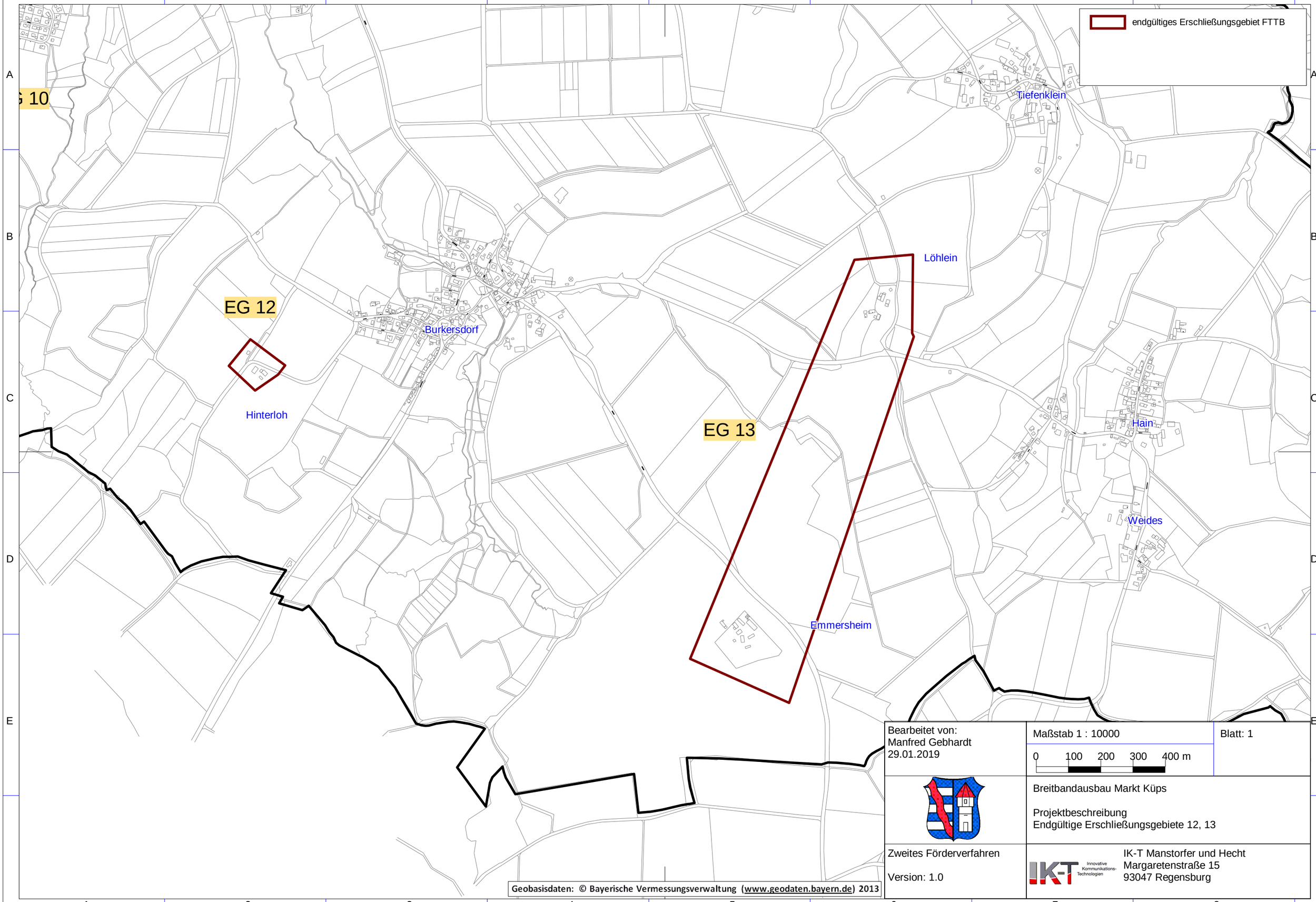

Bearbeitet von:
Manfred Gebhardt
29.01.2019

Maßstab 1 : 10000

0 100 200 300 400 m

Blatt: 1

Breitbandausbau Markt Küps

Projektbeschreibung
Endgültige Erschließungsgebiete 12, 13

Zweites Förderverfahren

Version: 1.0

IK-T Innovative Kommunikations-Technologien

IK-T Manstorfer und Hecht
Margaretenstraße 15
93047 Regensburg