Name der Kommune (Gemeinde/Stadt)	Inning a.Holz		
Amtlicher Gemeindeschlüssel (AGS)		09177122	
Landkreis	Erding		
Regierungsbezirk	Oberbayern		

Abschließende Projektbeschreibung

Name Erschließungsgebiet:	Inning am Holz, Großwimpasing, Heldering, Ottering
Ausbauender Netzbetreiber:	Telekom Deutschland GmbH

Folgende Felder sind nur bei Einteilung des Erschließungsgebiets in mehrere Lose auszufüllen:

Name Los 1:	
Ausbauender Netzbetreiber 1:	
Name Los 2:	
Ausbauender Netzbetreiber 2:	
Name Los 3:	
Ausbauender Netzbetreiber 3:	
Name Los 4:	
Ausbauender Netzbetreiber 4:	
Name Los 5:	
Ausbauender Netzbetreiber 5:	

Datum 15.01.2019

Abschließende Projektbeschreibung gemäß Ziffer 9 der Richtlinie zur Förderung des Aufbaus von Hochgeschwindigkeitsnetzen im Freistaat Bayern (BbR)

Kumulierte Informationen zu dem oben genannten Erschließungsgebiet / zu den oben genannten Losen

1. Informationen zum Projekt gem. Ziffer 9 BbR

Art des Ausbaus	FTTC	
Vorleistungsprodukte nach Ziffer 9 BbR i.V.m. 5.2 BbR nach ABI C 2013 25/1 (bitte bestätigen Sie nur Zugangsvarianten zu Vorleistungsprodukten passend zur Art des von Ihnen gewählten Ausbaus)	**FTTC**	Bestätigung
	Zugang zu Leerrohren	ja
	entbündelter Zugang zum KVz	ja
	Bitstromzugang	ja
	FTTB/FTTH	
	Zugang zu Leerrohren	nein
	Zugang zu unbeschalteten Glasfaserleitung	nein
	entbündelter Zugang zum Teilnehmeranschluss	nein
	Bitstromzugang	nein
	Kabelnetz	
	Zugang zu Leerrohren	nein
	Bitstromzugang	nein
	Passive Netzinfrastruktur (nur bei FFTX/Kabel -Ausbau)	
	Zugang zu Leerrohren	ja
	Zugang zu unbeschalteten Glasfaserleitung	ja
	entbündelter Zugang zum Teilnehmeranschluss	ja
	Mobile/Drahtlose Netze	
	Bitstromzugang	nein
	gemeinsame Nutzung der physischen Masten	nein
	Zugang zu Backhaulnetzen	nein
	Satelitenplattform	
	Bitstromzugang	nein
Falls im Falle nicht regulierter Anbieter Preise zu Vorleistungsprodukten bekannt sind, geben Sie diese bitte hier ein:	Name des Produkts	Preis in €
Höhe der (kumulierten) Wirtschafltlichkeitslücke(n)		267.636,00 €
Förderbetrag (gem. Zuwendungsbescheid)		214.108,00 €
Beihilfeintensität (staatliche und kommunale Mittel)		100%

2. Grafische Darstellung des Erschließungsgebiets / der Lose inkl. geförderter Infrastruktur

Eine Darstellung des Erschließungsgebiets / der Lose inkl. der geförderten Infrastruktur wurde, entsprechend den Anforderungen des Hinweisdokuments (Punkt 5 der Hinweise zu einzelnen Positionen des Datenblattes), zusammen mit dieser abschließenden Projektbeschreibung an das Bayerische Breitbandzentrum als PDF und in einem GIS-fähigen Format (.shp, .kml/kmz, .dxf) übersandt und befindet sich im Anhang.	ja

3. Abschließender Hinweis

Alle Inhalte wurden mit größtmöglicher Sorgfalt und nach bestem Wissen und Gewissen erstellt. Die Informationen basieren auf den im Rahmen des Bayerischen Breitbandförderprogramms erstellten Planungsunterlagen zum Breitbandausbau in der o.g. Kommune/Stadt. Das Bayerische Breitbandzentrum übernimmt daher keinerlei Haftung für eventuelle Schäden oder Konsequenzen, die durch die direkte oder indirekte Nutzung der in diesem Dokument enthaltenen Informationen entstehen. Haftungsansprüche gegen das Breitbandzentrum, die durch die Nutzung der Inhalte bzw. durch die Nutzung fehlerhafter und unvollständiger Informationen verursacht wurden, sind grundsätzlich ausgeschlossen, sofern seitens des Breitbandzentrums kein nachweislich vorsätzliches oder grob fahrlässiges Verschulden vorliegt.

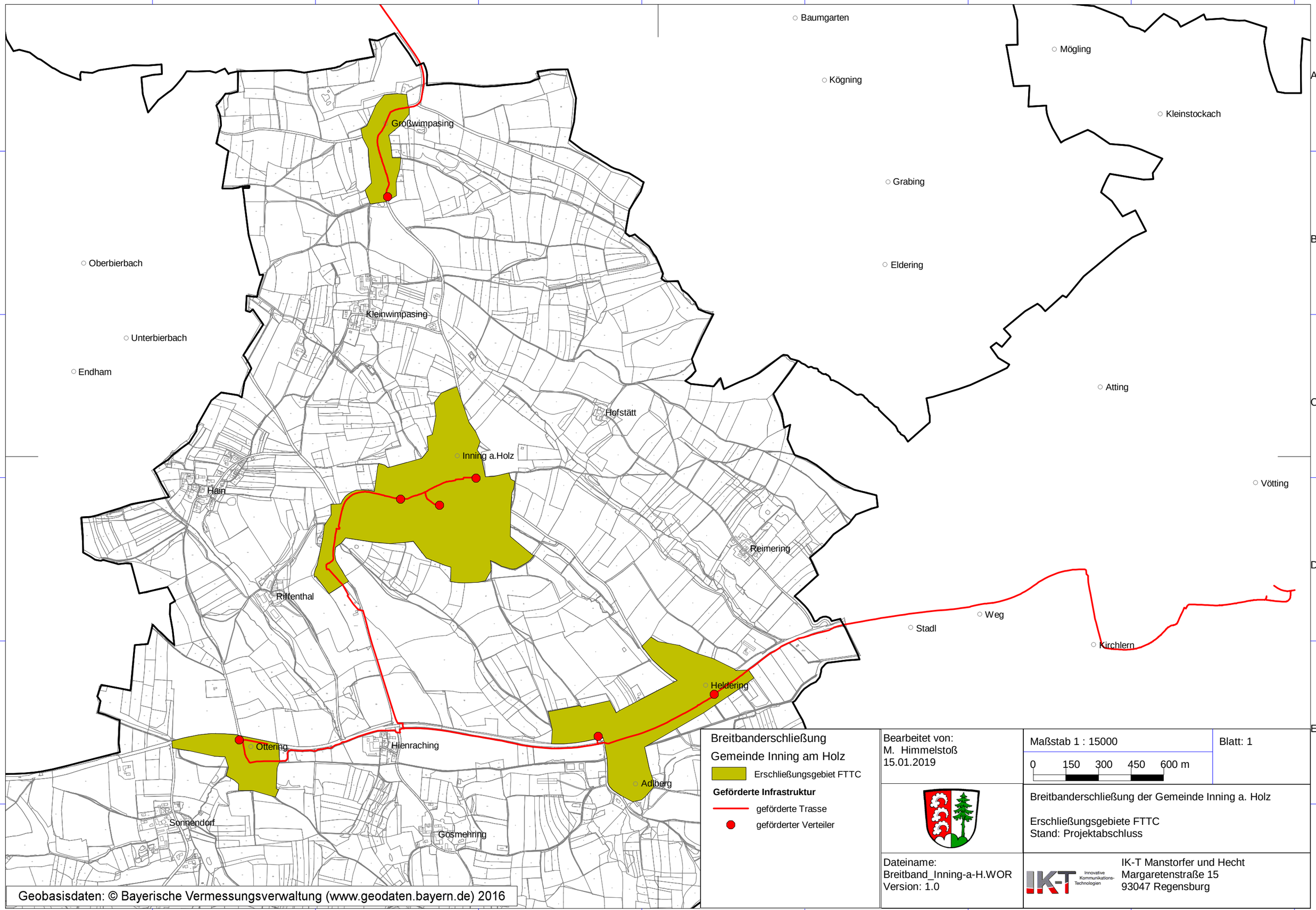
Baumgarten
Mögling
Kögning
Kleinstockach
Großwimpasing
Grabing
Oberbierbach
Eldering
Kleinwimpasing
Unterbierbach
Endham
Atting
Hofstätt
Inning a.Holz
Vötting
Hain
Reimering
Riffenthal
Weg
Stadl
Kirchlern
Heldering
Ottering
Hienraching
Adlberg
Sonnendorf
Gosmehring
Breitbanderschließung
Gemeinde Inning am Holz
Erschließungsgebiet FTTC
Geförderte Infrastruktur
geförderte Trasse
geförderter Verteiler
Bearbeitet von:
M. Himmelstoß
15.01.2019
Maßstab 1 : 15000
0 150 300 450 600 m
Blatt: 1
Breitbanderschließung der Gemeinde Inning a. Holz
Erschließungsgebiete FTTC
Stand: Projektabschluss
Dateiname:
Breitband_Inning-a-H.WOR
Version: 1.0
IK-T Innovative Kommunikations-Technologien
IK-T Manstorfer und Hecht
Margaretenstraße 15
93047 Regensburg
Geobasisdaten: © Bayerische Vermessungsverwaltung (www.geodaten.bayern.de) 2016

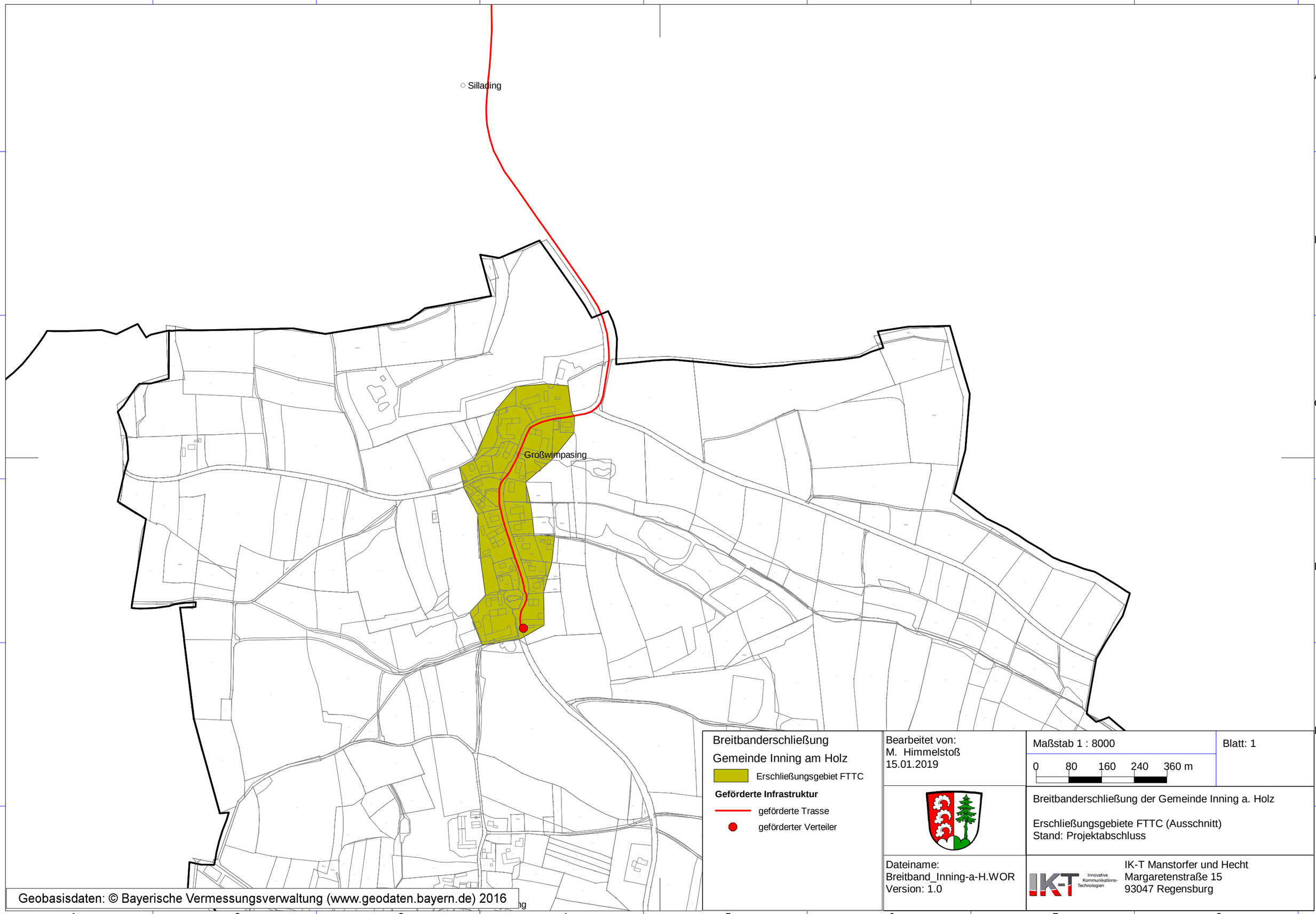
Sillading
Großwimpasing
Breitbanderschließung
Gemeinde Inning am Holz
Erschließungsgebiet FTTC
Geförderte Infrastruktur
geförderte Trasse
geförderter Verteiler
Bearbeitet von:
M. Himmelstoß
15.01.2019
Maßstab 1 : 8000
0 80 160 240 360 m
Blatt: 1
Breitbanderschließung der Gemeinde Inning a. Holz
Erschließungsgebiete FTTC (Ausschnitt)
Stand: Projektabschluss
Dateiname:
Breitband_Inning-a-H.WOR
Version: 1.0
IK-T Innovative Kommunikations-Technologien
IK-T Manstorfer und Hecht
Margaretenstraße 15
93047 Regensburg
Geobasisdaten: © Bayerische Vermessungsverwaltung (www.geodaten.bayern.de) 2016

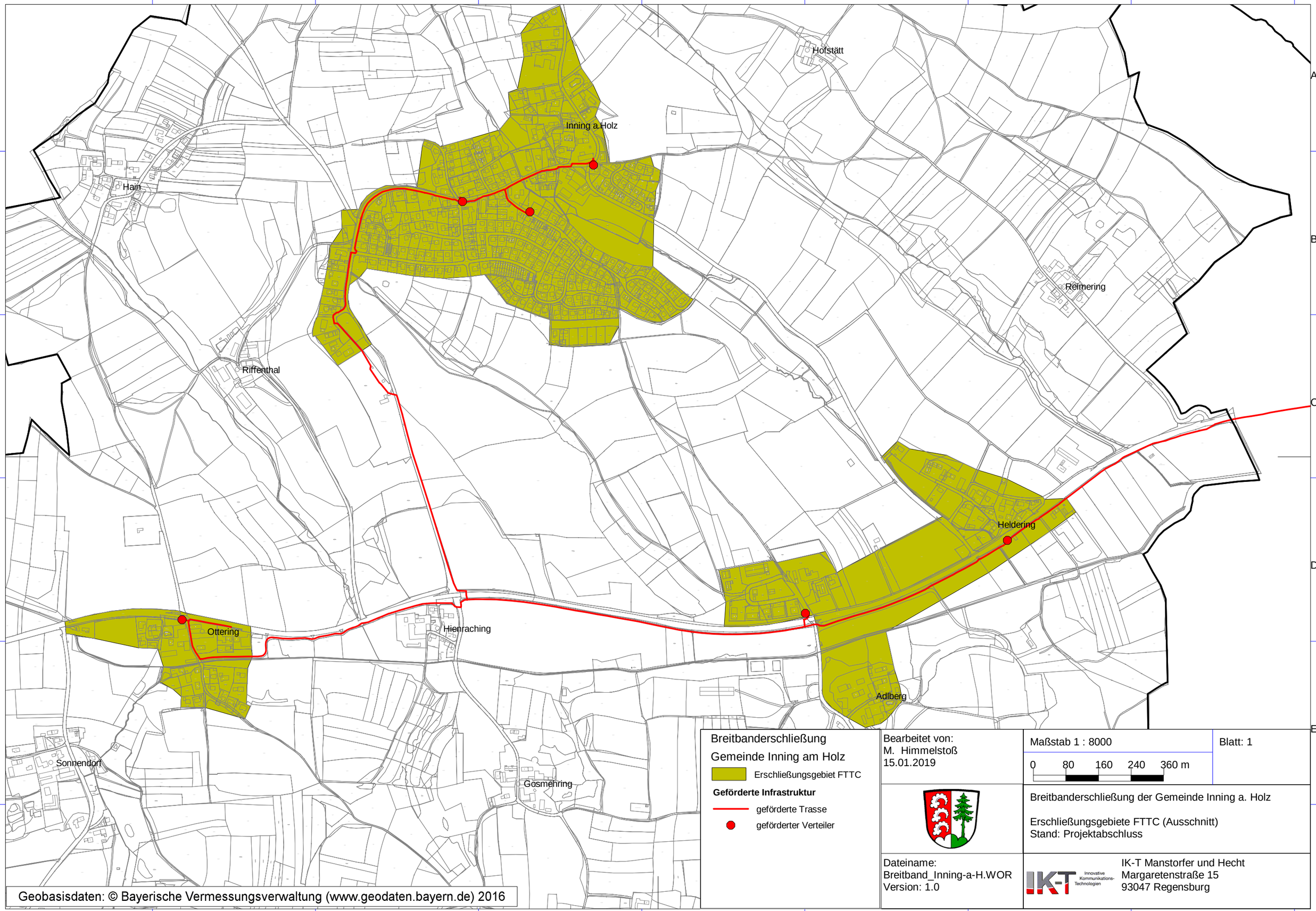

Geobasisdaten: © Bayerische Vermessungsverwaltung (www.geodaten.bayern.de) 2016

Breitbanderschließung
Gemeinde Inning am Holz

Erschließungsgebiet FTTC

Geförderte Infrastruktur

geförderte Trasse

geförderter Verteiler

Bearbeitet von:
M. Himmelstoß
15.01.2019

Maßstab 1 : 8000

0 80 160 240 360 m

Blatt: 1

Breitbanderschließung der Gemeinde Inning a. Holz

Erschließungsgebiete FTTC (Ausschnitt)
Stand: Projektabschluss

Dateiname:
Breitband_Inning-a-H.WOR
Version: 1.0

IK-T Innovative Kommunikations-Technologien

IK-T Manstorfer und Hecht
Margaretenstraße 15
93047 Regensburg