Name der Kommune (Gemeinde/Stadt)	Sankt Wolfgang		
Amtlicher Gemeindeschlüssel (AGS)		09177137	
Landkreis	Erding		
Regierungsbezirk	Oberbayern		

Abschließende Projektbeschreibung

Name Erschließungsgebiet:	EG1: St_Wolfgang_Süd, EG2: St_Wolfgang_West, EG3: Lappach, EG4:
Ausbauender Netzbetreiber:	Telekom Deutschland GmbH

Folgende Felder sind nur bei Einteilung des Erschließungsgebiets in mehrere Lose auszufüllen:

Name Los 1:	
Ausbauender Netzbetreiber 1:	
Name Los 2:	
Ausbauender Netzbetreiber 2:	
Name Los 3:	
Ausbauender Netzbetreiber 3:	
Name Los 4:	
Ausbauender Netzbetreiber 4:	
Name Los 5:	
Ausbauender Netzbetreiber 5:	

Datum 07.12.2018

Abschließende Projektbeschreibung gemäß Ziffer 9 der Richtlinie zur Förderung des Aufbaus von Hochgeschwindigkeitsnetzen im Freistaat Bayern (BbR)

Kumulierte Informationen zu dem oben genannten Erschließungsgebiet / zu den oben genannten Losen

1. Informationen zum Projekt gem. Ziffer 9 BbR

Art des Ausbaus	Hybrid	
Vorleistungsprodukte nach Ziffer 9 BbR i.V.m. 5.2 BbR nach ABI C 2013 25/1 (bitte bestätigen Sie nur Zugangsvarianten zu Vorleistungsprodukten passend zur Art des von Ihnen gewählten Ausbaus)	**FTTC**	Bestätigung
	Zugang zu Leerrohren	ja
	entbündelter Zugang zum KVz	ja
	Bitstromzugang	ja
	FTTB/FTTH	
	Zugang zu Leerrohren	ja
	Zugang zu unbeschalteten Glasfaserleitung	ja
	entbündelter Zugang zum Teilnehmeranschluss	ja
	Bitstromzugang	ja
	Kabelnetz	
	Zugang zu Leerrohren	nein
	Bitstromzugang	nein
	Passive Netzinfrastruktur (nur bei FFTX/Kabel -Ausbau)	
	Zugang zu Leerrohren	ja
	Zugang zu unbeschalteten Glasfaserleitung	ja
	entbündelter Zugang zum Teilnehmeranschluss	ja
	Mobile/Drahtlose Netze	
	Bitstromzugang	nein
	gemeinsame Nutzung der physischen Masten	nein
	Zugang zu Backhaulnetzen	nein
	Satelitenplattform	
	Bitstromzugang	nein
Falls im Falle nicht regulierter Anbieter Preise zu Vorleistungsprodukten bekannt sind, geben Sie diese bitte hier ein:	Name des Produkts	Preis in €
Höhe der (kumulierten) Wirtschafltlichkeitslücke(n)		900.211,00 €
Förderbetrag (gem. Zuwendungsbescheid)		720.168,00 €
Beihilfeintensität (staatliche und kommunale Mittel)		100%

2. Grafische Darstellung des Erschließungsgebiets / der Lose inkl. geförderter Infrastruktur

Eine Darstellung des Erschließungsgebiets / der Lose inkl. der geförderten Infrastruktur wurde, entsprechend den Anforderungen des Hinweisdokuments (Punkt 5 der Hinweise zu einzelnen Positionen des Datenblattes), zusammen mit dieser abschließenden Projektbeschreibung an das Bayerische Breitbandzentrum als PDF und in einem GIS-fähigen Format (.shp, .kml/kmz, .dxf) übersandt und befindet sich im Anhang.	ja

3. Abschließender Hinweis

Alle Inhalte wurden mit größtmöglicher Sorgfalt und nach bestem Wissen und Gewissen erstellt. Die Informationen basieren auf den im Rahmen des Bayerischen Breitbandförderprogramms erstellten Planungsunterlagen zum Breitbandausbau in der o.g. Kommune/Stadt. Das Bayerische Breitbandzentrum übernimmt daher keinerlei Haftung für eventuelle Schäden oder Konsequenzen, die durch die direkte oder indirekte Nutzung der in diesem Dokument enthaltenen Informationen entstehen. Haftungsansprüche gegen das Breitbandzentrum, die durch die Nutzung der Inhalte bzw. durch die Nutzung fehlerhafter und unvollständiger Informationen verursacht wurden, sind grundsätzlich ausgeschlossen, sofern seitens des Breitbandzentrums kein nachweislich vorsätzliches oder grob fahrlässiges Verschulden vorliegt.

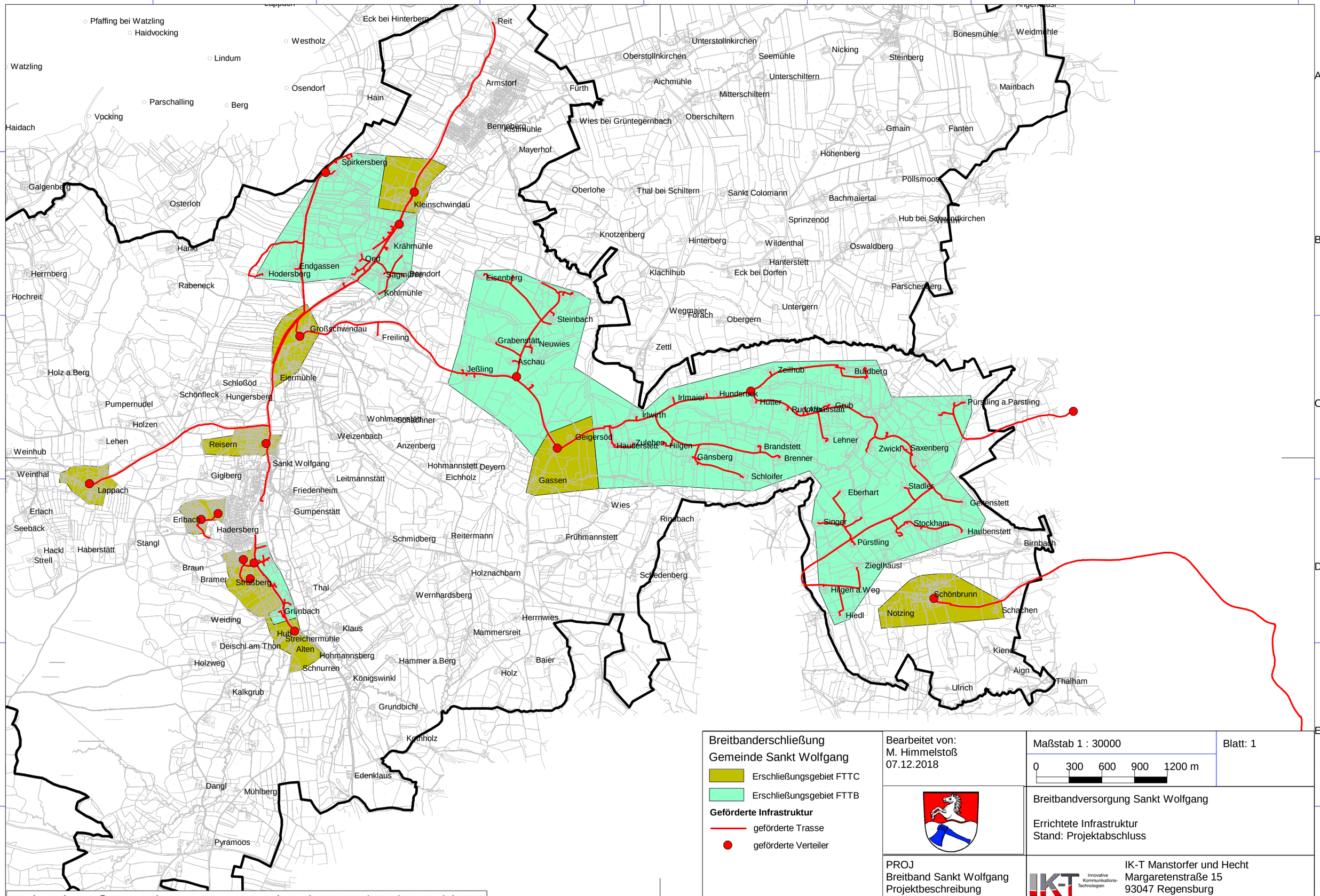

Geobasisdaten: © Bayerische Vermessungsverwaltung (www.geodaten.bayern.de) 2014

Breitbanderschließung
Gemeinde Sankt Wolfgang

Erschließungsgebiet FTTC
Erschließungsgebiet FTTB

Geförderte Infrastruktur

geförderte Trasse
geförderte Verteiler

Bearbeitet von:
M. Himmelstoß
07.12.2018

Maßstab 1 : 30000

0 300 600 900 1200 m

Blatt: 1

Breitbandversorgung Sankt Wolfgang

Errichtete Infrastruktur
Stand: Projektabschluss

PROJ
Breitband Sankt Wolfgang
Projektbeschreibung

IK-T Innovative Kommunikations-Technologien

IK-T Manstorfer und Hecht
Margaretenstraße 15
93047 Regensburg

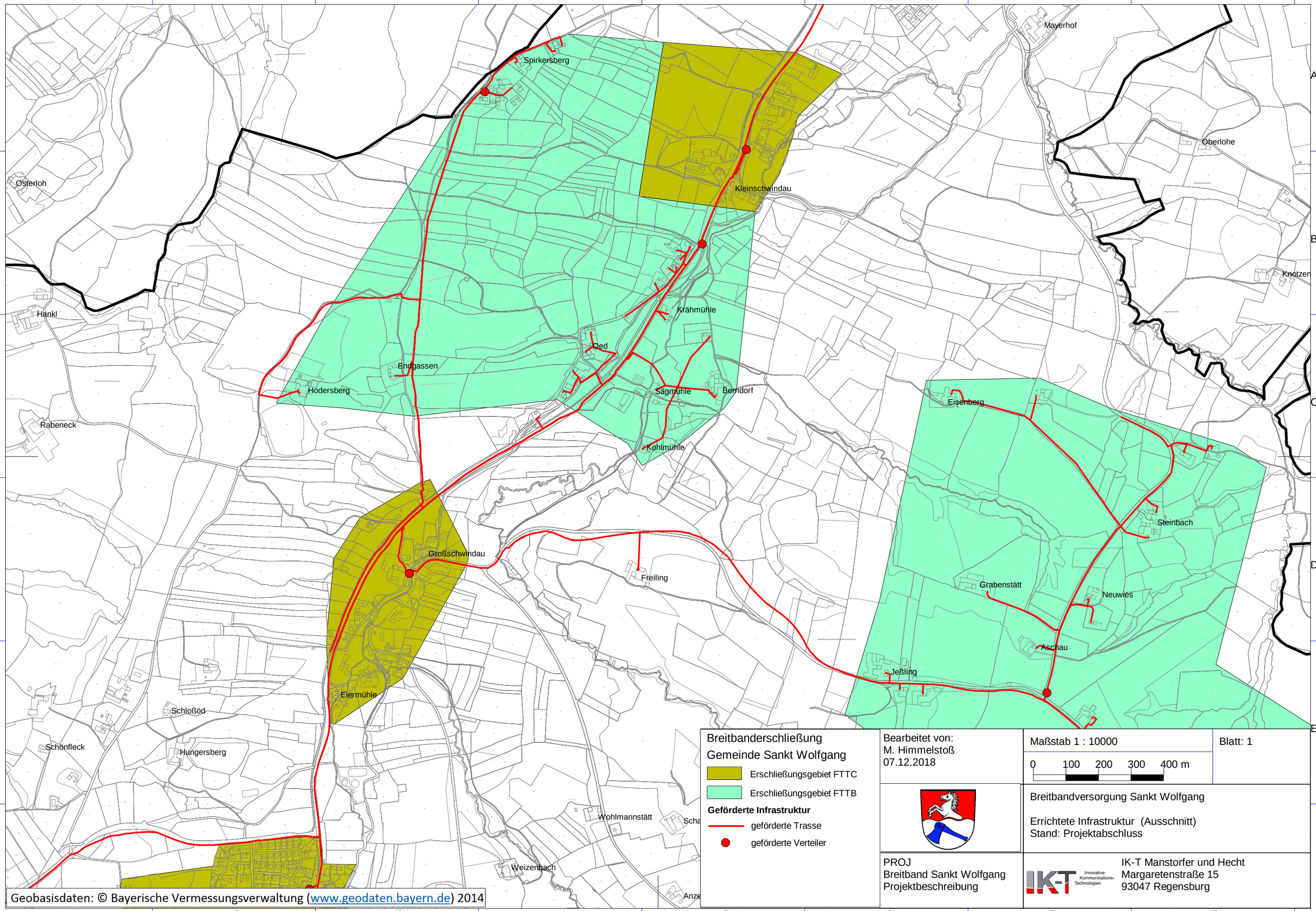
Mayerhof
Spirkersberg
Oberlohe
Osterloh
Kleinschwindau
Knotzen
Hankl
Krähmühle
Oed
Endgassen
Hodersberg
Sägmühle
Berndorf
Eisenberg
Rabeneck
Kohlmühle
Steinbach
Großschwindau
Freiling
Grabenstätt
Neuwies
Aschau
Jeßling
Eiermühle
Schloßöd
Schönfleck
Hungersberg
Wohlmannstätt
Weizenbach
Breitbanderschließung
Gemeinde Sankt Wolfgang
Erschließungsgebiet FTTC
Erschließungsgebiet FTTB
Geförderte Infrastruktur
geförderte Trasse
geförderte Verteiler
Bearbeitet von:
M. Himmelstoß
07.12.2018
Maßstab 1 : 10000
0 100 200 300 400 m
Blatt: 1
Breitbandversorgung Sankt Wolfgang
Errichtete Infrastruktur (Ausschnitt)
Stand: Projektabschluss
PROJ
Breitband Sankt Wolfgang
Projektbeschreibung
IK-T Innovative Kommunikations-Technologien
IK-T Manstorfer und Hecht
Margaretenstraße 15
93047 Regensburg
Geobasisdaten: © Bayerische Vermessungsverwaltung (www.geodaten.bayern.de) 2014

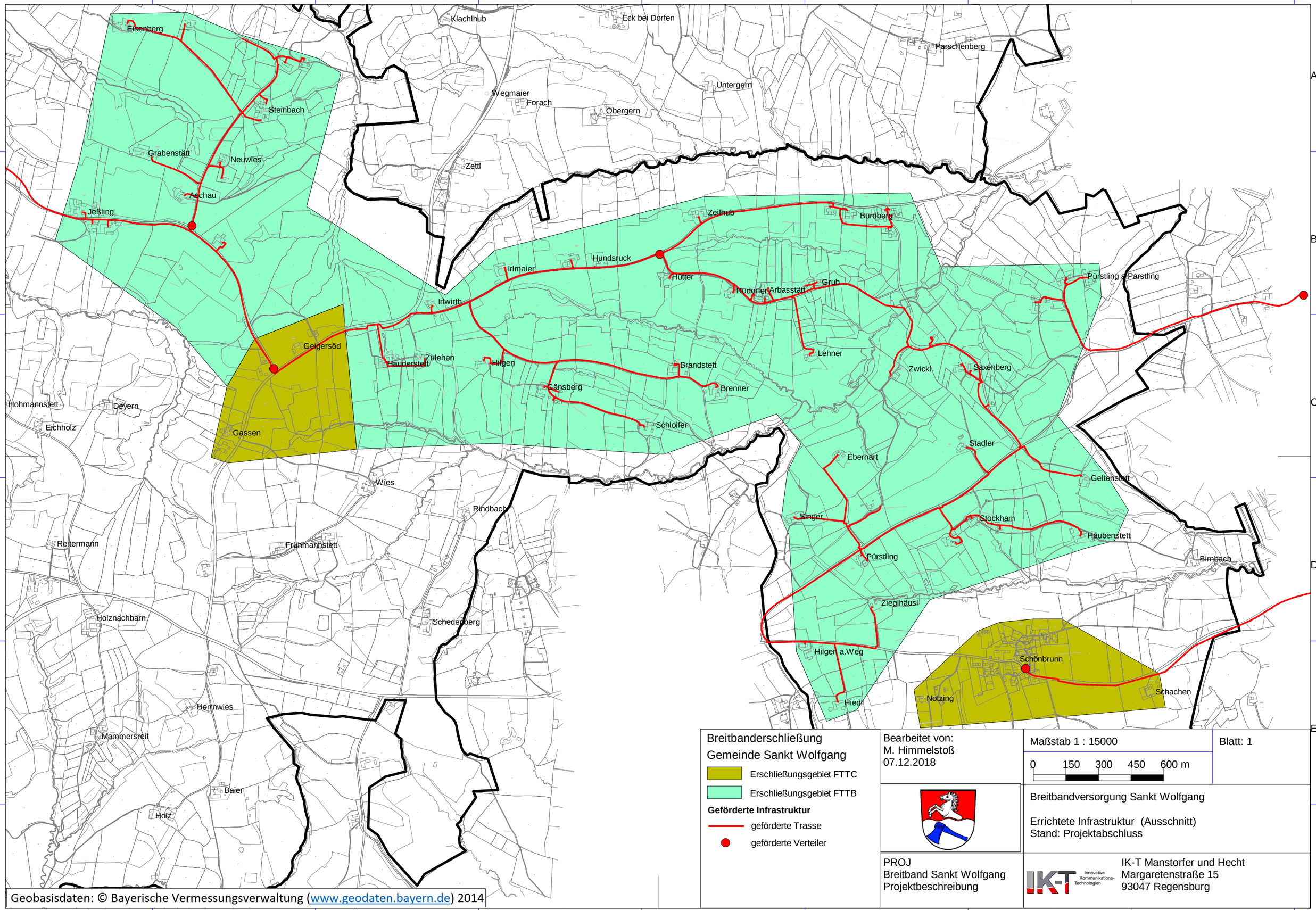

Geobasisdaten: © Bayerische Vermessungsverwaltung (www.geodaten.bayern.de) 2014

Breitbanderschließung
Gemeinde Sankt Wolfgang

Erschließungsgebiet FTTC
Erschließungsgebiet FTTB

Geförderte Infrastruktur

geförderte Trasse
geförderte Verteiler

Bearbeitet von:
M. Himmelstoß
07.12.2018

Maßstab 1 : 15000

0 150 300 450 600 m

Blatt: 1

Breitbandversorgung Sankt Wolfgang

Errichtete Infrastruktur (Ausschnitt)
Stand: Projektabschluss

PROJ
Breitband Sankt Wolfgang
Projektbeschreibung

IK-T Innovative Kommunikations-Technologien

IK-T Manstorfer und Hecht
Margaretenstraße 15
93047 Regensburg

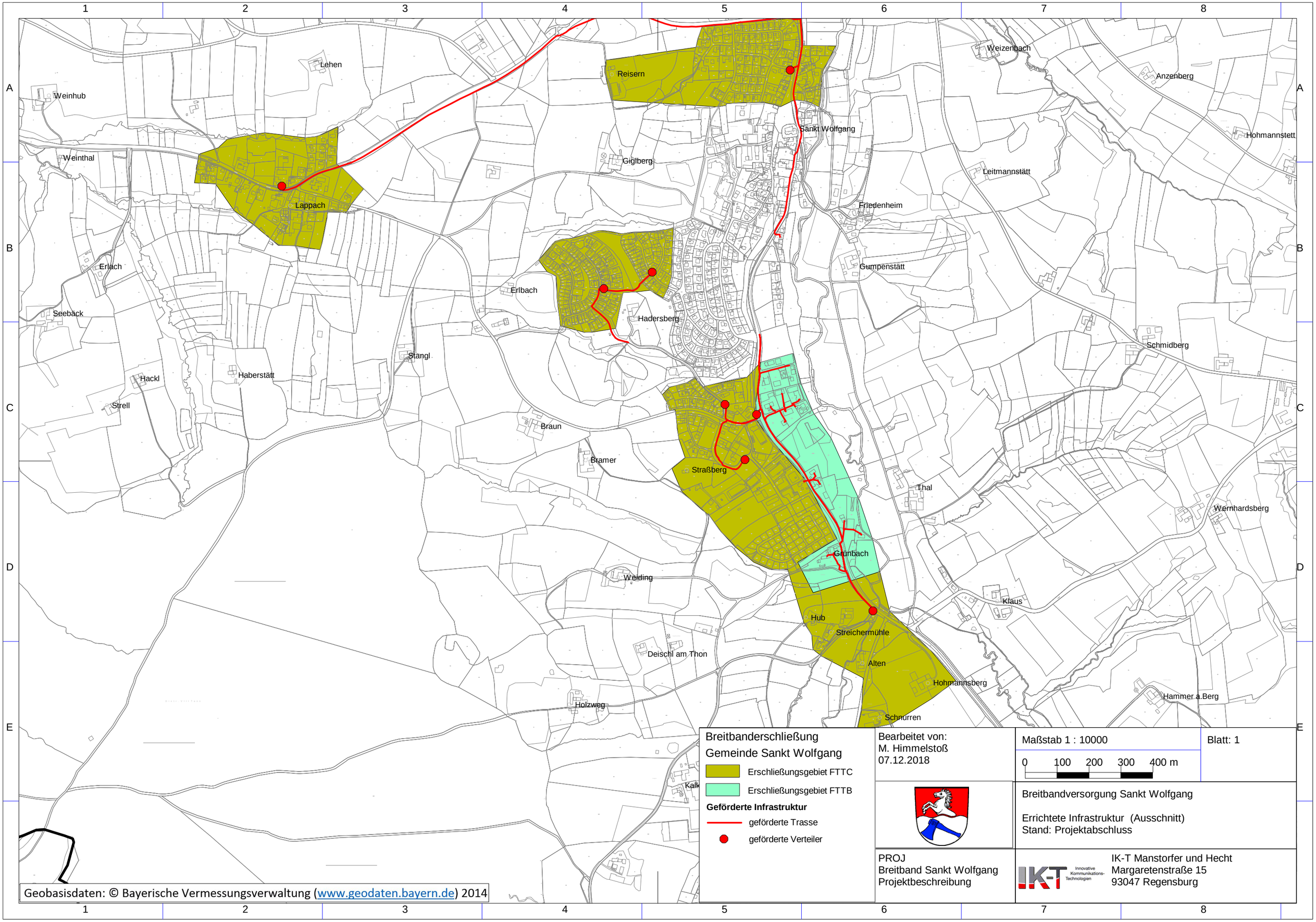
Lehen
Weinhub
Weinthal
Lappach
Reisern
Giglberg
Sankt Wolfgang
Weizenbach
Anzenberg
Hohmannstett
Leitmannstätt
Friedenheim
Gumpenstätt
Erlach
Seebäck
Erlbach
Hadersberg
Stangl
Hackl
Haberstätt
Strell
Braun
Bramer
Straßberg
Schmidberg
Thal
Wernhardsberg
Grünbach
Weiding
Klaus
Hub
Streichermühle
Deischl am Thon
Alten
Hohmannsberg
Hammer a.Berg
Holzweg
Schnurren
Kalk
Breitbanderschließung
Gemeinde Sankt Wolfgang
Erschließungsgebiet FTTC
Erschließungsgebiet FTTB
Geförderte Infrastruktur
geförderte Trasse
geförderte Verteiler
Bearbeitet von:
M. Himmelstoß
07.12.2018
Maßstab 1 : 10000
0 100 200 300 400 m
Blatt: 1
Breitbandversorgung Sankt Wolfgang
Errichtete Infrastruktur (Ausschnitt)
Stand: Projektabschluss
PROJ
Breitband Sankt Wolfgang
Projektbeschreibung
IK-T Manstorfer und Hecht
Margaretenstraße 15
93047 Regensburg
Geobasisdaten: © Bayerische Vermessungsverwaltung (www.geodaten.bayern.de) 2014