Name der Kommune (Gemeinde/Stadt)	Riedenburg, St		
Amtlicher Gemeindeschlüssel (AGS)		09273164	
Landkreis	Kelheim		
Regierungsbezirk	Niederbayern		

Abschließende Projektbeschreibung

Name Erschließungsgebiet:	Schambach, Frauenberghausen, Sankt Gregor, Sankt Ursula und
Ausbauender Netzbetreiber:	Telekom Deutschland GmbH

Folgende Felder sind nur bei Einteilung des Erschließungsgebiets in mehrere Lose auszufüllen:

Name Los 1:	
Ausbauender Netzbetreiber 1:	
Name Los 2:	
Ausbauender Netzbetreiber 2:	
Name Los 3:	
Ausbauender Netzbetreiber 3:	
Name Los 4:	
Ausbauender Netzbetreiber 4:	
Name Los 5:	
Ausbauender Netzbetreiber 5:	

Datum 29.11.2018

Abschließende Projektbeschreibung gemäß Ziffer 9 der Richtlinie zur Förderung des Aufbaus von Hochgeschwindigkeitsnetzen im Freistaat Bayern (BbR)

Kumulierte Informationen zu dem oben genannten Erschließungsgebiet / zu den oben genannten Losen

1. Informationen zum Projekt gem. Ziffer 9 BbR

Art des Ausbaus	Hybrid	
Vorleistungsprodukte nach Ziffer 9 BbR i.V.m. 5.2 BbR nach ABI C 2013 25/1 (bitte bestätigen Sie nur Zugangsvarianten zu Vorleistungsprodukten passend zur Art des von Ihnen gewählten Ausbaus)	**FTTC**	Bestätigung
	Zugang zu Leerrohren	ja
	entbündelter Zugang zum KVz	ja
	Bitstromzugang	ja
	FTTB/FTTH	
	Zugang zu Leerrohren	ja
	Zugang zu unbeschalteten Glasfaserleitung	ja
	entbündelter Zugang zum Teilnehmeranschluss	ja
	Bitstromzugang	ja
	Kabelnetz	
	Zugang zu Leerrohren	nein
	Bitstromzugang	nein
	Passive Netzinfrastruktur (nur bei FFTX/Kabel -Ausbau)	
	Zugang zu Leerrohren	ja
	Zugang zu unbeschalteten Glasfaserleitung	ja
	entbündelter Zugang zum Teilnehmeranschluss	ja
	Mobile/Drahtlose Netze	
	Bitstromzugang	nein
	gemeinsame Nutzung der physischen Masten	nein
	Zugang zu Backhaulnetzen	nein
	Satelitenplattform	
	Bitstromzugang	nein
Falls im Falle nicht regulierter Anbieter Preise zu Vorleistungsprodukten bekannt sind, geben Sie diese bitte hier ein:	Name des Produkts	Preis in €
Höhe der (kumulierten) Wirtschafltlichkeitslücke(n)		193.366,00 €
Förderbetrag (gem. Zuwendungsbescheid)		135.356,00 €
Beihilfeintensität (staatliche und kommunale Mittel)		100%

2. Grafische Darstellung des Erschließungsgebiets / der Lose inkl. geförderter Infrastruktur

Eine Darstellung des Erschließungsgebiets / der Lose inkl. der geförderten Infrastruktur wurde, entsprechend den Anforderungen des Hinweisdokuments (Punkt 5 der Hinweise zu einzelnen Positionen des Datenblattes), zusammen mit dieser abschließenden Projektbeschreibung an das Bayerische Breitbandzentrum als PDF und in einem GIS-fähigen Format (.shp, .kml/kmz, .dxf) übersandt und befindet sich im Anhang.	ja

3. Abschließender Hinweis

Alle Inhalte wurden mit größtmöglicher Sorgfalt und nach bestem Wissen und Gewissen erstellt. Die Informationen basieren auf den im Rahmen des Bayerischen Breitbandförderprogramms erstellten Planungsunterlagen zum Breitbandausbau in der o.g. Kommune/Stadt. Das Bayerische Breitbandzentrum übernimmt daher keinerlei Haftung für eventuelle Schäden oder Konsequenzen, die durch die direkte oder indirekte Nutzung der in diesem Dokument enthaltenen Informationen entstehen. Haftungsansprüche gegen das Breitbandzentrum, die durch die Nutzung der Inhalte bzw. durch die Nutzung fehlerhafter und unvollständiger Informationen verursacht wurden, sind grundsätzlich ausgeschlossen, sofern seitens des Breitbandzentrums kein nachweislich vorsätzliches oder grob fahrlässiges Verschulden vorliegt.

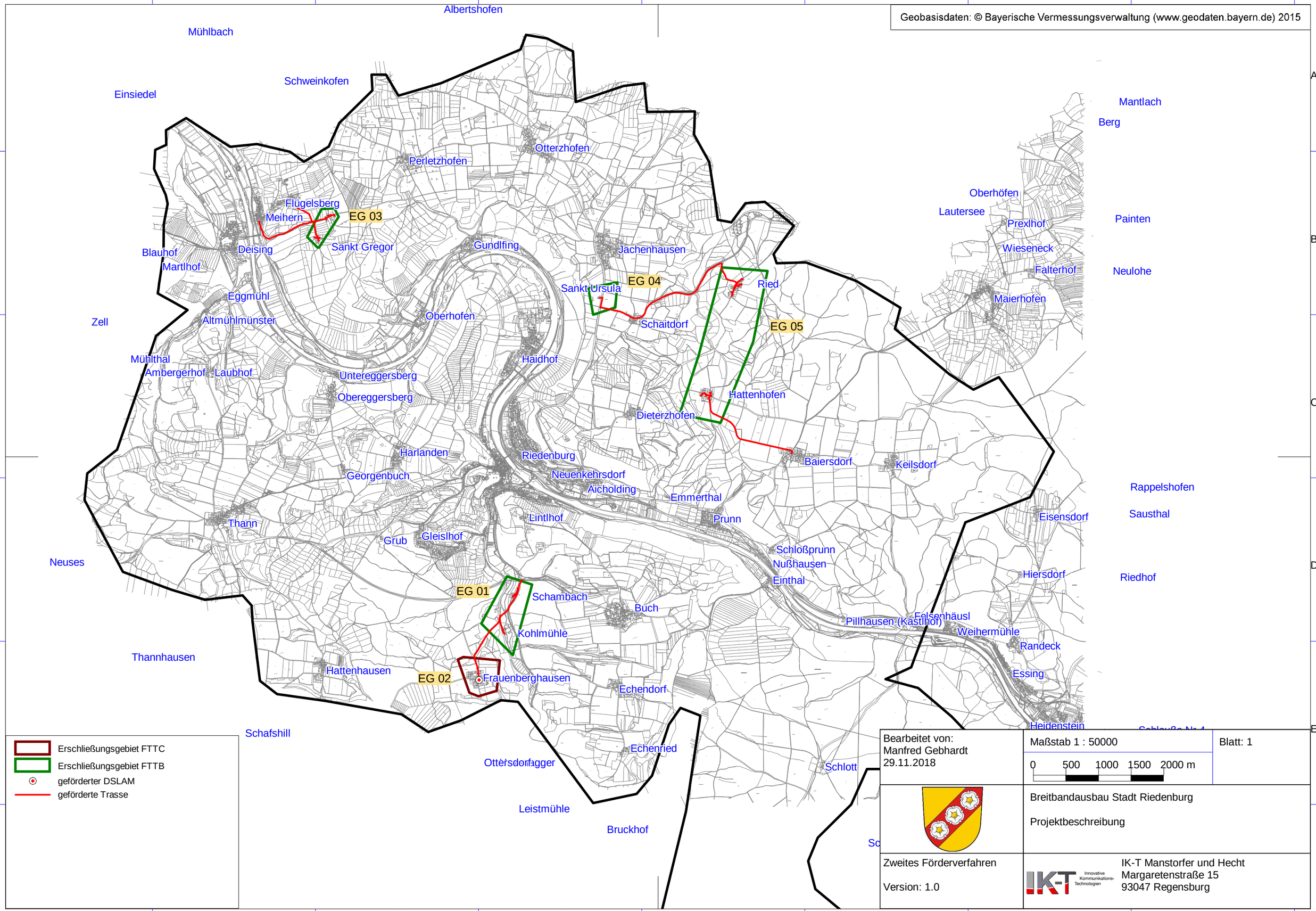
Geobasisdaten: © Bayerische Vermessungsverwaltung (www.geodaten.bayern.de) 2015
Albertshofen
Mühlbach
Einsiedel
Schweinkofen
Mantlach
Berg
Otterzhofen
Perletzhofen
Oberhöfen
Lautersee
Prexlhof
Painten
Wieseneck
Flügelsberg
Meihern
EG 03
Sankt Gregor
Deising
Blauhof
Martlhof
Gundlfing
Jachenhausen
Falterhof
Neulohe
Sankt Ursula
EG 04
Ried
Maierhofen
Eggmühl
Zell
Altmühlmünster
Oberhofen
Schaitdorf
EG 05
Mühlthal
Ambergerhof
Laubhof
Haidhof
Untereggersberg
Obereggersberg
Hattenhofen
Dieterzhofen
Harlanden
Riedenburg
Baiersdorf
Keilsdorf
Georgenbuch
Neuenkehrsdorf
Aicholding
Emmerthal
Rappelshofen
Sausthal
Thann
Lintlhof
Prunn
Eisensdorf
Grub
Gleislhof
Schloßprunn
Neuses
Nußhausen
Einthal
Hiersdorf
Riedhof
EG 01
Schambach
Buch
Pillhausen (Kastlhof)
Felsenhäusl
Weihermühle
Kohlmühle
Randeck
Thannhausen
Hattenhausen
EG 02
Frauenberghausen
Essing
Echendorf
Heidenstein
Schafshill
Echenried
Ottersdorfagger
Schlott
Leistmühle
Bruckhof
Erschließungsgebiet FTTC
Erschließungsgebiet FTTB
geförderter DSLAM
geförderte Trasse
Bearbeitet von:
Manfred Gebhardt
29.11.2018
Maßstab 1 : 50000
0 500 1000 1500 2000 m
Blatt: 1
Breitbandausbau Stadt Riedenburg
Projektbeschreibung
Zweites Förderverfahren
Version: 1.0
IK-T Innovative Kommunikations-Technologien
IK-T Manstorfer und Hecht
Margaretenstraße 15
93047 Regensburg

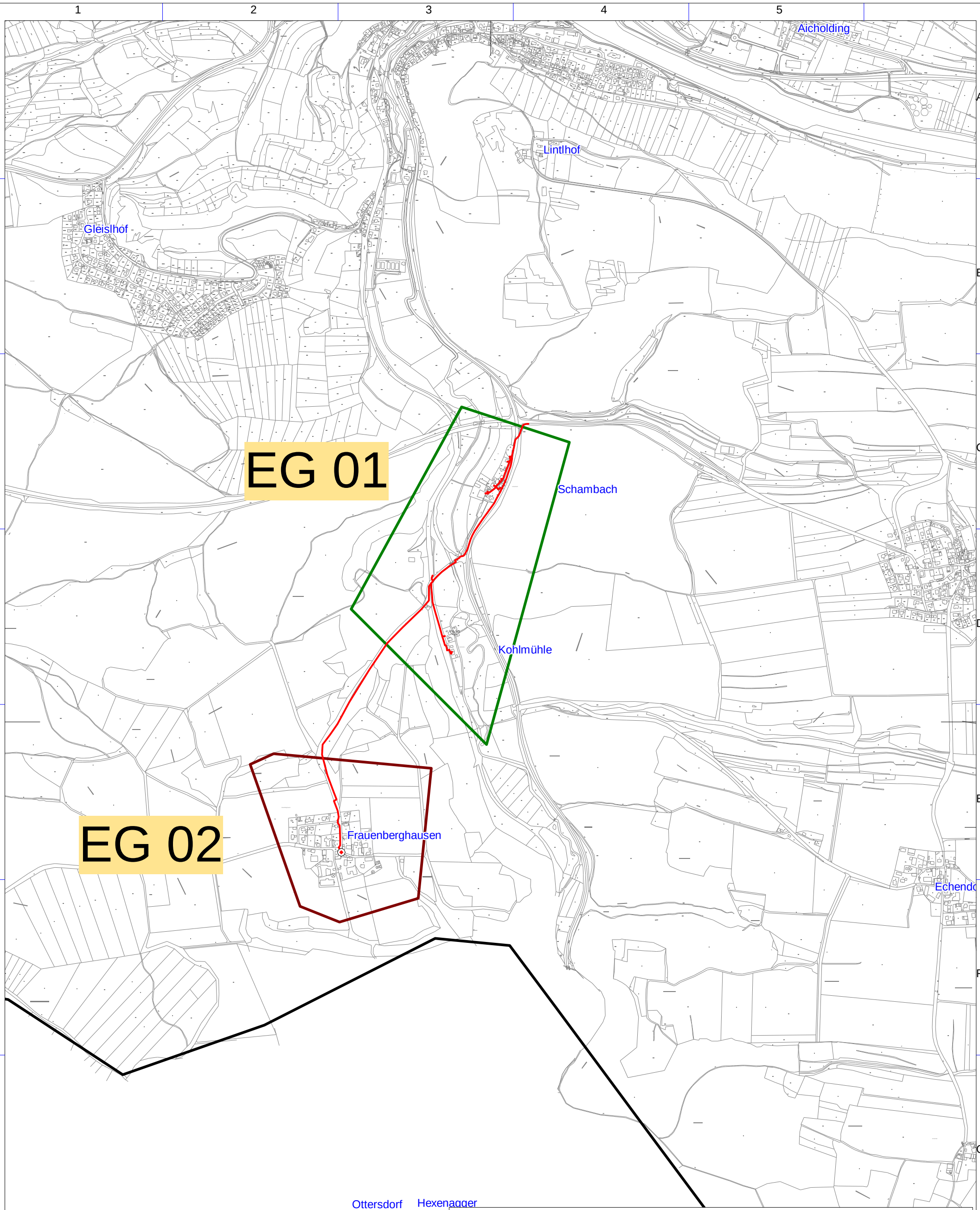

Geobasisdaten: © Bayerische Vermessungsverwaltung (www.geodaten.bayern.de) 2015

Erschließungsgebiet FTTC
Erschließungsgebiet FTTB
geförderter DSLAM
geförderte Trasse

Bearbeitet von:
Manfred Gebhardt
29.11.2018

Maßstab 1 : 12500

0 125 250 375 500 m

Blatt: 1

Breitbandausbau Stadt Riedenburg

Projektbeschreibung
EG 1 und 2

Zweites Förderverfahren

Version: 1.0

IK-T Manstorfer und Hecht
Margaretenstraße 15
93047 Regensburg

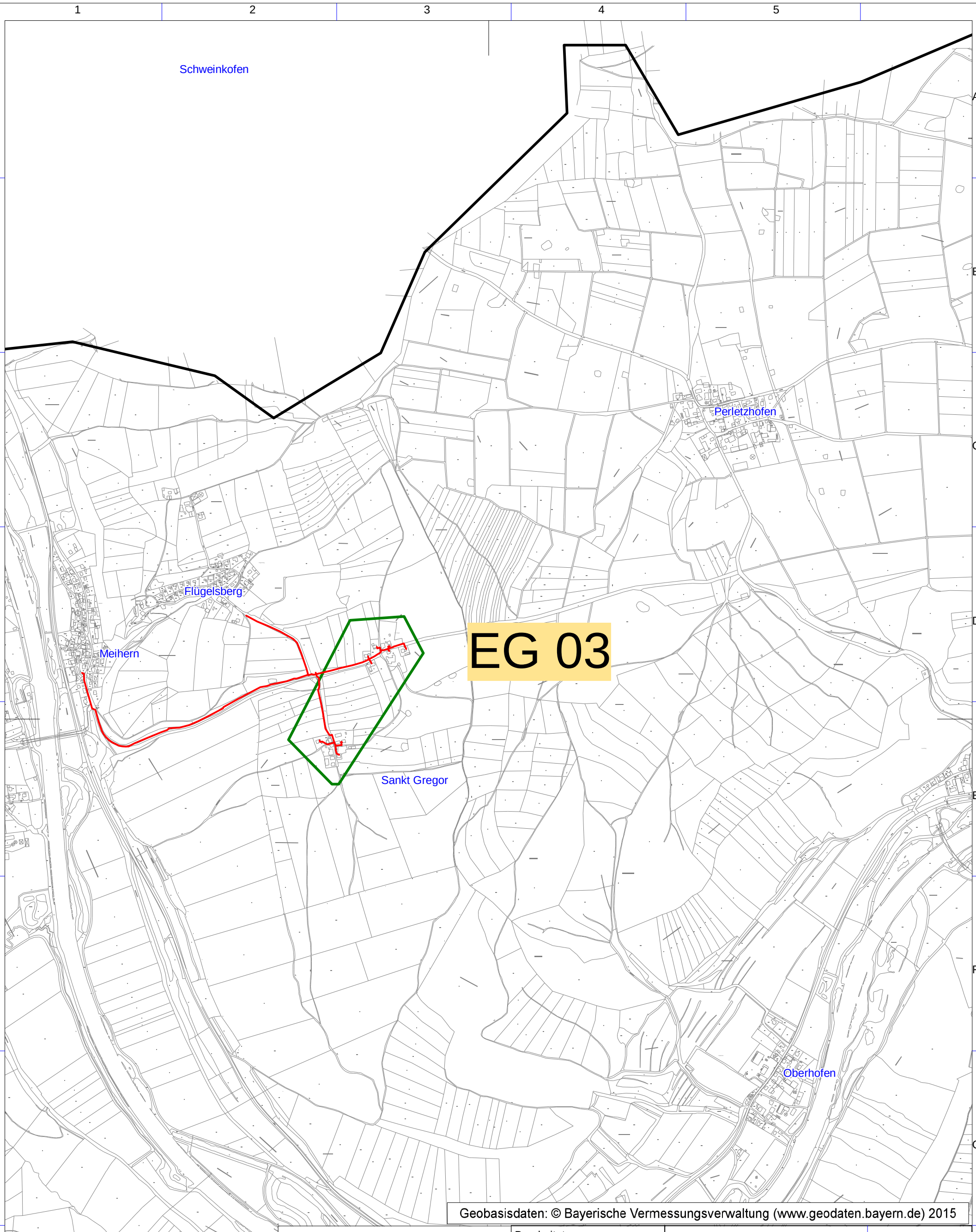

Geobasisdaten: © Bayerische Vermessungsverwaltung (www.geodaten.bayern.de) 2015

Erschließungsgebiet FTTC
Erschließungsgebiet FTTB
geförderter DSLAM
geförderte Trasse

Bearbeitet von:
Manfred Gebhardt
29.11.2018

Maßstab 1 : 12500

0 125 250 375 500 m

Blatt: 1

Breitbandausbau Stadt Riedenburg

Projektbeschreibung
EG 3

Zweites Förderverfahren

Version: 1.0

IK-T Manstorfer und Hecht
Margaretenstraße 15
93047 Regensburg

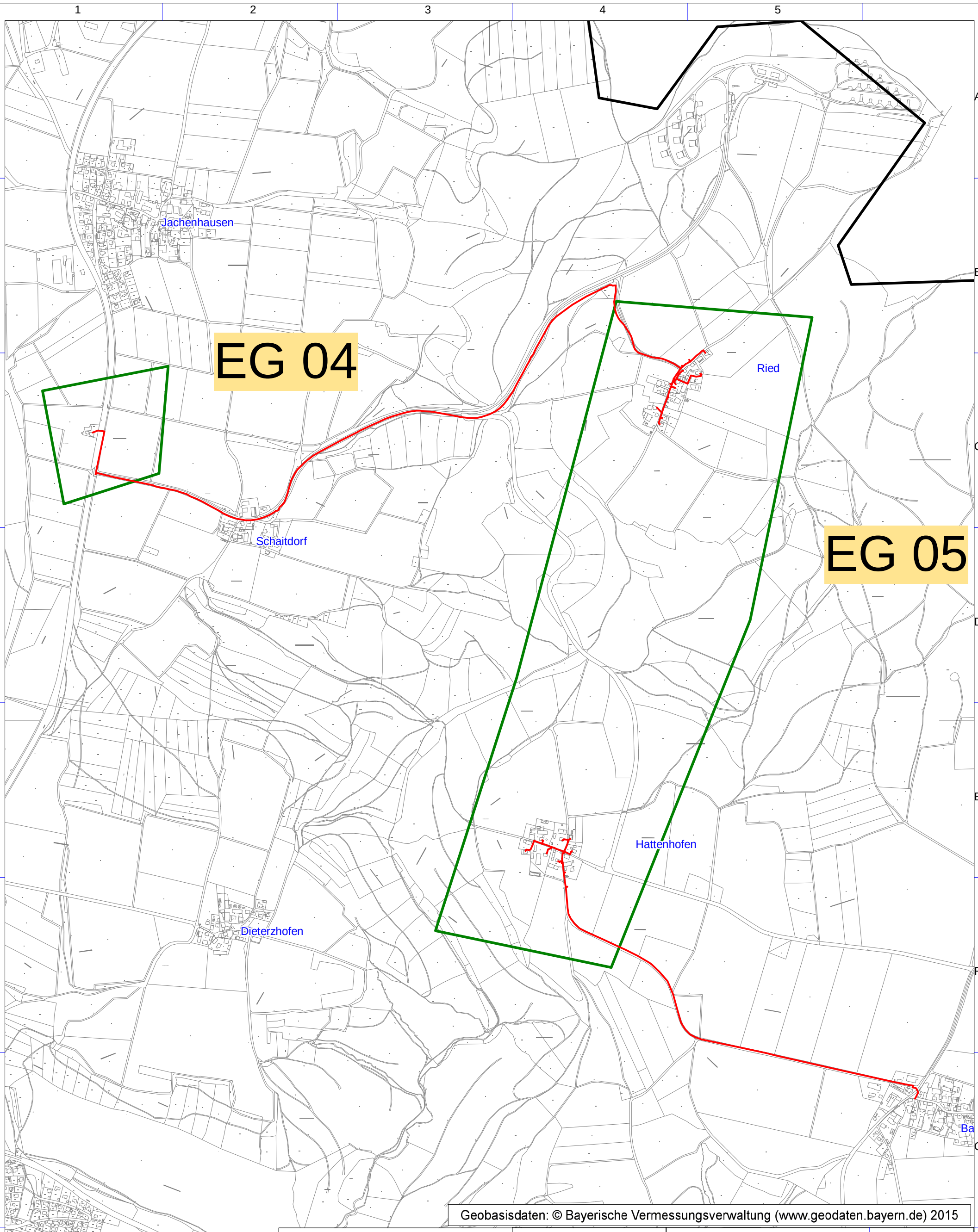

Geobasisdaten: © Bayerische Vermessungsverwaltung (www.geodaten.bayern.de) 2015

Erschließungsgebiet FTTC
Erschließungsgebiet FTTB
geförderter DSLAM
geförderte Trasse

Bearbeitet von:
Manfred Gebhardt
29.11.2018

Maßstab 1 : 12500

0 125 250 375 500 m

Blatt: 1

Breitbandausbau Stadt Riedenburg

Projektbeschreibung
EG 4 und 5

Zweites Förderverfahren

Version: 1.0

IK-T Innovative Kommunikations-Technologien

IK-T Manstorfer und Hecht
Margaretenstraße 15
93047 Regensburg