Name der Kommune (Gemeinde/Stadt)	Neukirchen-Balbini, M		
Amtlicher Gemeindeschlüssel (AGS)		09376146	
Landkreis	Schwandorf		
Regierungsbezirk	Oberpfalz		

Abschließende Projektbeschreibung

Name Erschließungsgebiet:	Kitzenried. Enzenried, Hasenried und Allertsried
Ausbauender Netzbetreiber:	Telekom Deutschland GmbH

Folgende Felder sind nur bei Einteilung des Erschließungsgebiets in mehrere Lose auszufüllen:

Name Los 1:	
Ausbauender Netzbetreiber 1:	
Name Los 2:	
Ausbauender Netzbetreiber 2:	
Name Los 3:	
Ausbauender Netzbetreiber 3:	
Name Los 4:	
Ausbauender Netzbetreiber 4:	
Name Los 5:	
Ausbauender Netzbetreiber 5:	

Datum 30.10.2018

Abschließende Projektbeschreibung gemäß Ziffer 9 der Richtlinie zur Förderung des Aufbaus von Hochgeschwindigkeitsnetzen im Freistaat Bayern (BbR)

Kumulierte Informationen zu dem oben genannten Erschließungsgebiet / zu den oben genannten Losen

1. Informationen zum Projekt gem. Ziffer 9 BbR

Art des Ausbaus	Hybrid	
Vorleistungsprodukte nach Ziffer 9 BbR i.V.m. 5.2 BbR nach ABI C 2013 25/1 (bitte bestätigen Sie nur Zugangsvarianten zu Vorleistungsprodukten passend zur Art des von Ihnen gewählten Ausbaus)	**FTTC**	Bestätigung
	Zugang zu Leerrohren	ja
	entbündelter Zugang zum KVz	ja
	Bitstromzugang	ja
	FTTB/FTTH	
	Zugang zu Leerrohren	ja
	Zugang zu unbeschalteten Glasfaserleitung	ja
	entbündelter Zugang zum Teilnehmeranschluss	ja
	Bitstromzugang	ja
	Kabelnetz	
	Zugang zu Leerrohren	nein
	Bitstromzugang	nein
	Passive Netzinfrastruktur (nur bei FFTX/Kabel -Ausbau)	
	Zugang zu Leerrohren	ja
	Zugang zu unbeschalteten Glasfaserleitung	ja
	entbündelter Zugang zum Teilnehmeranschluss	ja
	Mobile/Drahtlose Netze	
	Bitstromzugang	nein
	gemeinsame Nutzung der physischen Masten	nein
	Zugang zu Backhaulnetzen	nein
	Satelitenplattform	
	Bitstromzugang	nein
Falls im Falle nicht regulierter Anbieter Preise zu Vorleistungsprodukten bekannt sind, geben Sie diese bitte hier ein:	Name des Produkts	Preis in €
Höhe der (kumulierten) Wirtschafltlichkeitslücke(n)		608.303,00 €
Förderbetrag (gem. Zuwendungsbescheid)		547.473,00 €
Beihilfeintensität (staatliche und kommunale Mittel)		100%

2. Grafische Darstellung des Erschließungsgebiets / der Lose inkl. geförderter Infrastruktur

Eine Darstellung des Erschließungsgebiets / der Lose inkl. der geförderten Infrastruktur wurde, entsprechend den Anforderungen des Hinweisdokuments (Punkt 5 der Hinweise zu einzelnen Positionen des Datenblattes), zusammen mit dieser abschließenden Projektbeschreibung an das Bayerische Breitbandzentrum als PDF und in einem GIS-fähigen Format (.shp, .kml/kmz, .dxf) übersandt und befindet sich im Anhang.	ja

3. Abschließender Hinweis

Alle Inhalte wurden mit größtmöglicher Sorgfalt und nach bestem Wissen und Gewissen erstellt. Die Informationen basieren auf den im Rahmen des Bayerischen Breitbandförderprogramms erstellten Planungsunterlagen zum Breitbandausbau in der o.g. Kommune/Stadt. Das Bayerische Breitbandzentrum übernimmt daher keinerlei Haftung für eventuelle Schäden oder Konsequenzen, die durch die direkte oder indirekte Nutzung der in diesem Dokument enthaltenen Informationen entstehen. Haftungsansprüche gegen das Breitbandzentrum, die durch die Nutzung der Inhalte bzw. durch die Nutzung fehlerhafter und unvollständiger Informationen verursacht wurden, sind grundsätzlich ausgeschlossen, sofern seitens des Breitbandzentrums kein nachweislich vorsätzliches oder grob fahrlässiges Verschulden vorliegt.

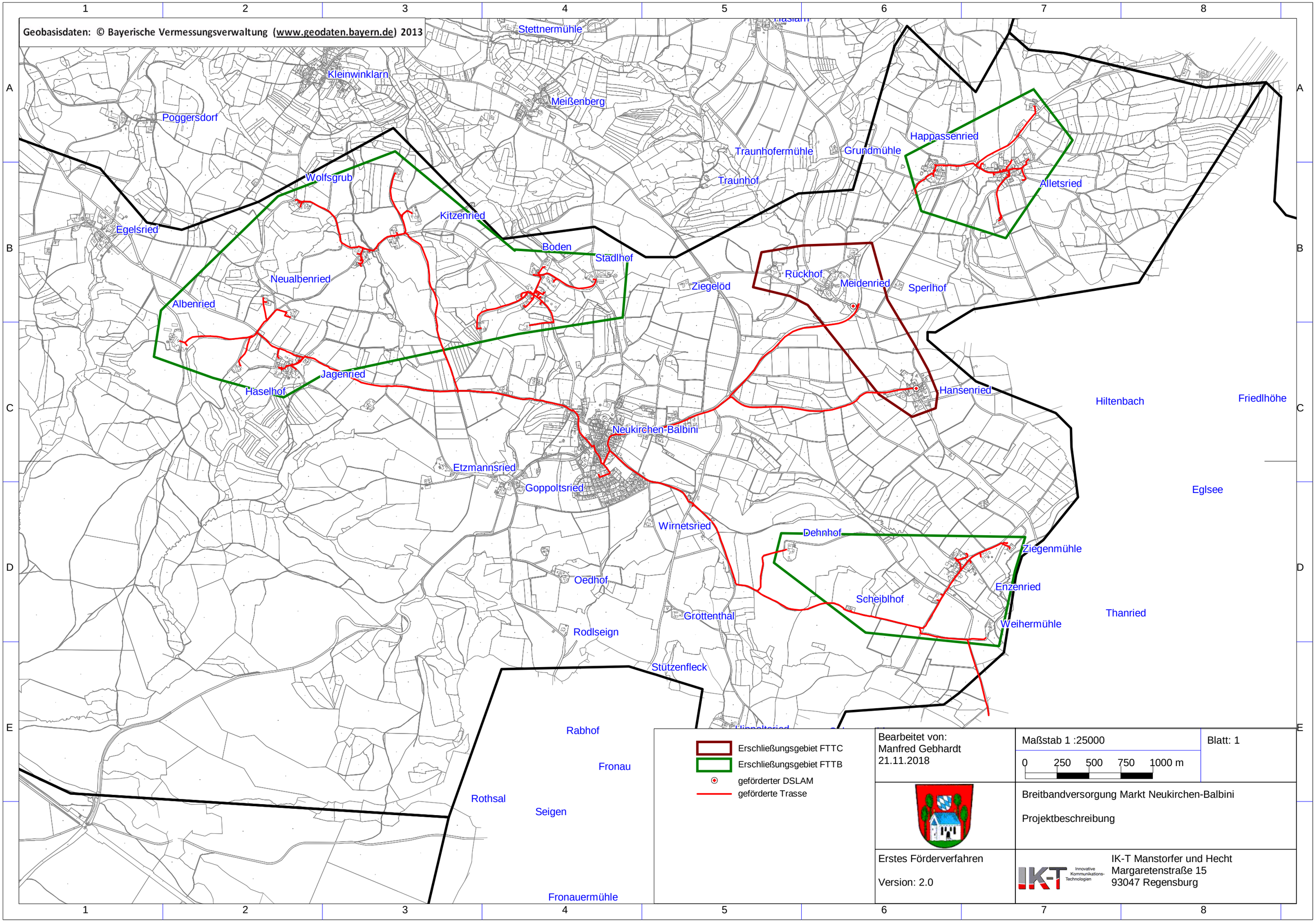
Geobasisdaten: © Bayerische Vermessungsverwaltung (www.geodaten.bayern.de) 2013
Stettnermühle
Kleinwinklarn
Meißenberg
Poggersdorf
Traunhofermühle
Grundmühle
Happassenried
Traunhof
Alletsried
Wolfsgrub
Kitzenried
Egelsried
Boden
Stadlhof
Rückhof
Meidenried
Sperlhof
Ziegelöd
Neualbenried
Albenried
Jagenried
Häselhof
Hansenried
Hiltenbach
Friedlhöhe
Neukirchen-Balbini
Etzmannsried
Goppoltsried
Eglsee
Wirnetsried
Dehnhof
Ziegenmühle
Oedhof
Enzenried
Scheiblhof
Thanried
Grottenthal
Weihermühle
Rodlseign
Stützenfleck
Rabhof
Fronau
Rothsal
Seigen
Fronauermühle
Erschließungsgebiet FTTC
Erschließungsgebiet FTTB
geförderter DSLAM
geförderte Trasse
Bearbeitet von:
Manfred Gebhardt
21.11.2018
Maßstab 1 :25000
0 250 500 750 1000 m
Blatt: 1
Breitbandversorgung Markt Neukirchen-Balbini
Projektbeschreibung
Erstes Förderverfahren
Version: 2.0
IK-T Manstorfer und Hecht
Margaretenstraße 15
93047 Regensburg

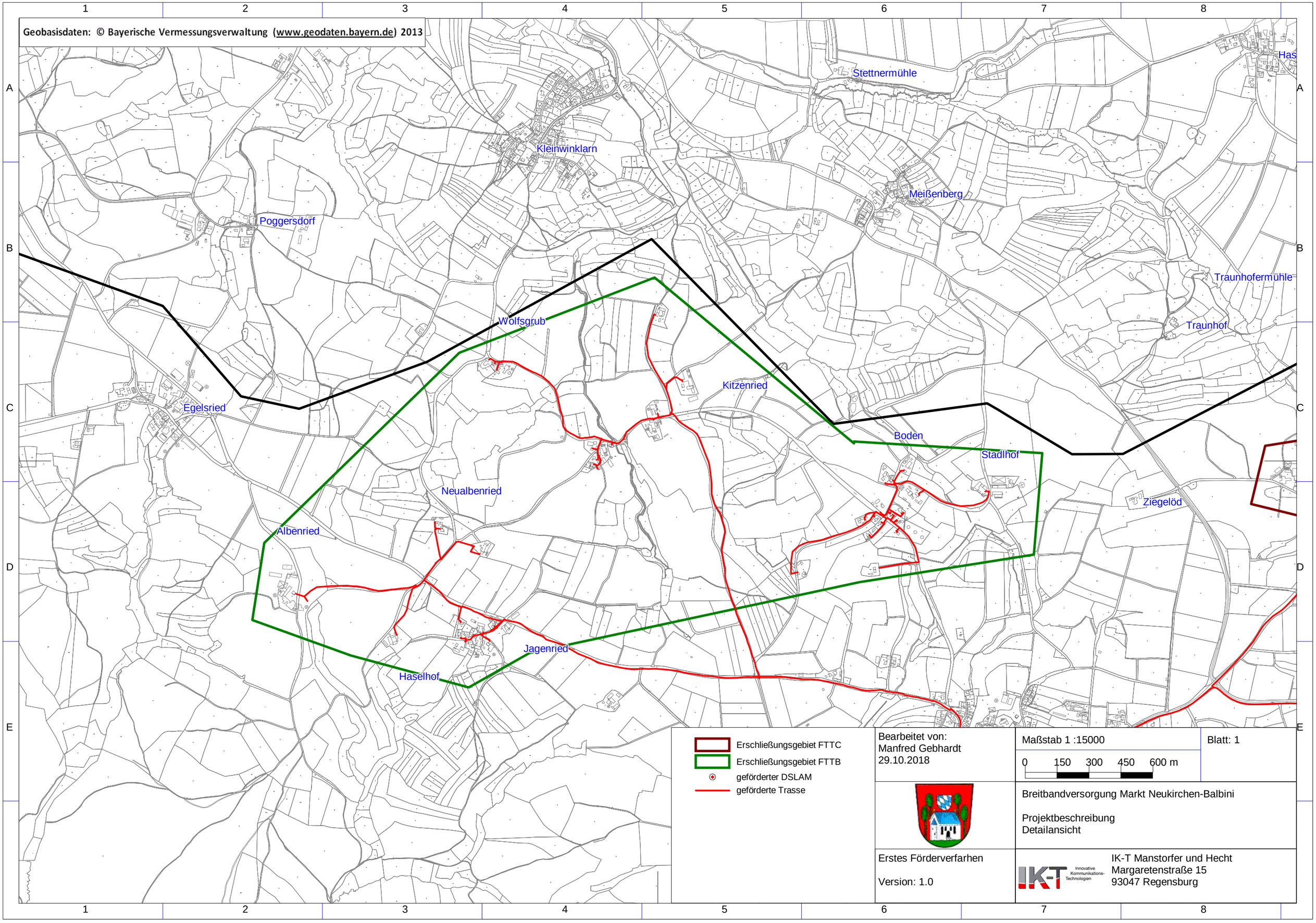
Geobasisdaten: © Bayerische Vermessungsverwaltung (www.geodaten.bayern.de) 2013
Stettnermühle
Has
Kleinwinklarn
Meißenberg
Poggersdorf
Traunhofermühle
Traunhof
Wolfsgrub
Kitzenried
Egelsried
Boden
Stadlhof
Neualbenried
Ziegelöd
Albenried
Jagenried
Haselhof
Erschließungsgebiet FTTC
Erschließungsgebiet FTTB
geförderter DSLAM
geförderte Trasse
Bearbeitet von:
Manfred Gebhardt
29.10.2018
Maßstab 1 :15000
0 150 300 450 600 m
Blatt: 1
Breitbandversorgung Markt Neukirchen-Balbini
Projektbeschreibung
Detailansicht
Erstes Förderverfarhen
Version: 1.0
IK-T Innovative Kommunikations-Technologien
IK-T Manstorfer und Hecht
Margaretenstraße 15
93047 Regensburg

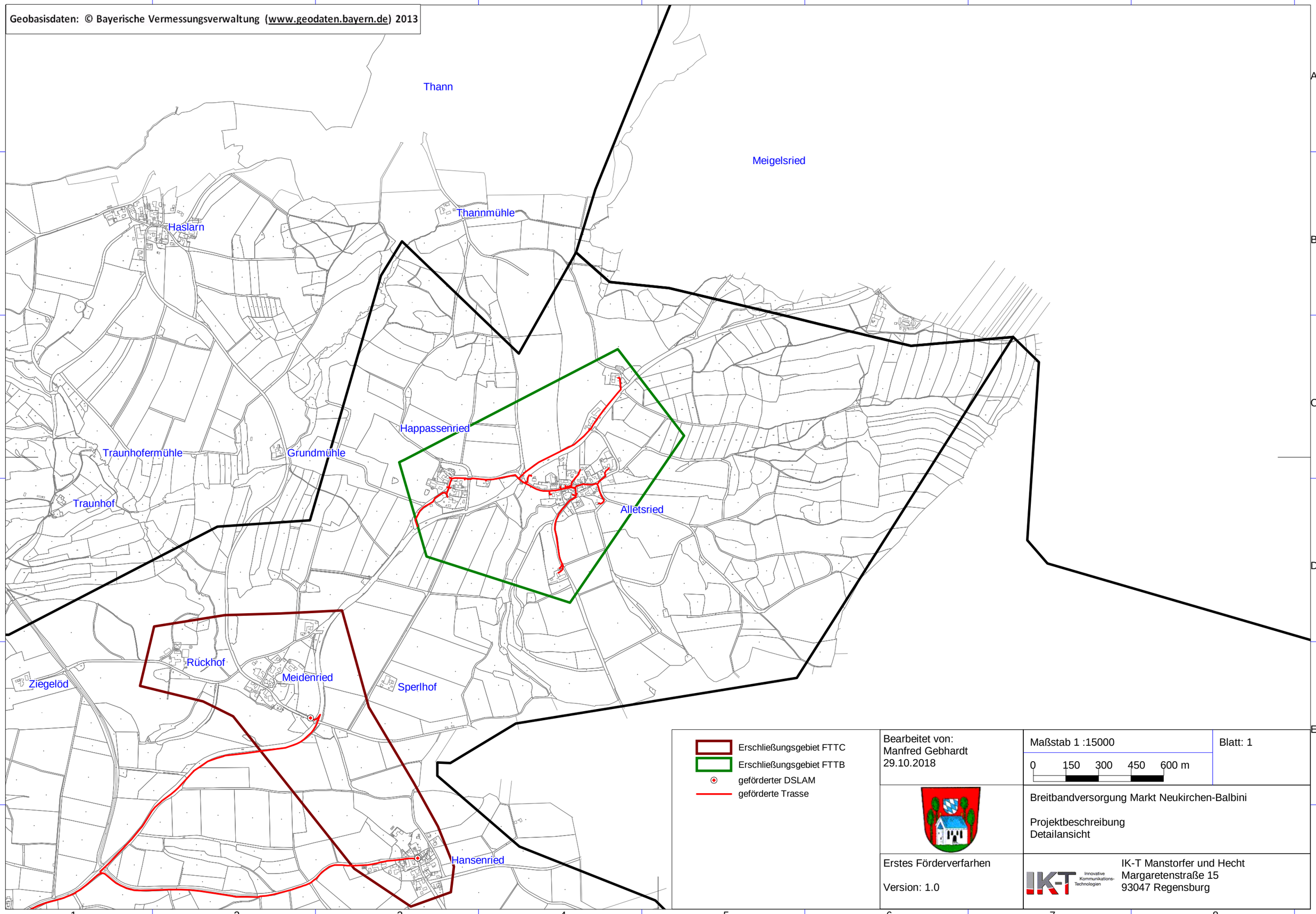

Bearbeitet von:
Manfred Gebhardt
29.10.2018

Maßstab 1 :15000

0 150 300 450 600 m

Blatt: 1

Breitbandversorgung Markt Neukirchen-Balbini

Projektbeschreibung
Detailansicht

Erstes Förderverfarhen

Version: 1.0

IK-T Innovative Kommunikations-Technologien

IK-T Manstorfer und Hecht
Margaretenstraße 15
93047 Regensburg

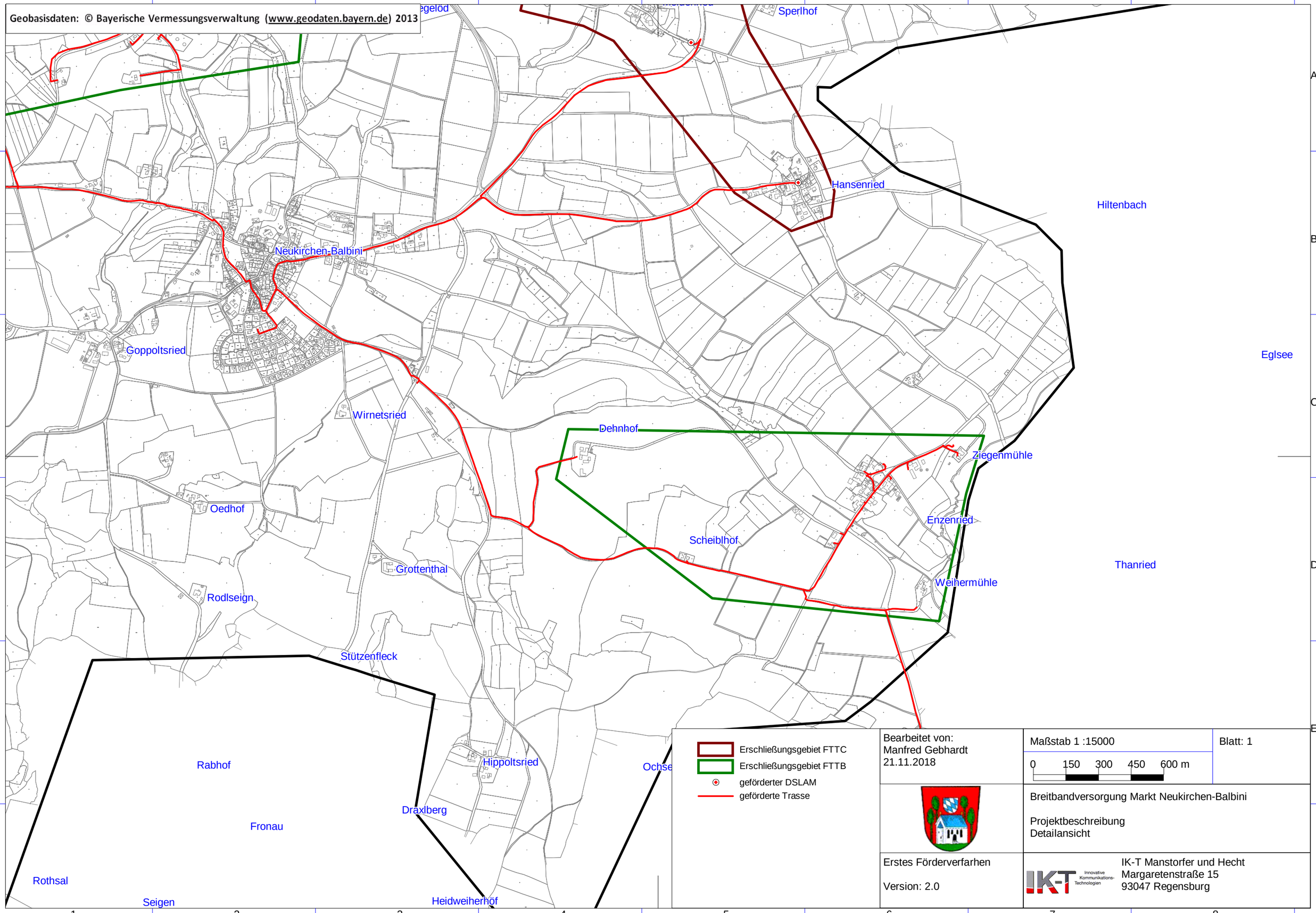
Geobasisdaten: © Bayerische Vermessungsverwaltung (www.geodaten.bayern.de) 2013
Sperlhof
Hansenried
Hiltenbach
Neukirchen-Balbini
Goppoltsried
Eglsee
Wirnetsried
Dehnhof
Ziegenmühle
Oedhof
Enzenried
Scheiblhof
Thanried
Grottenthal
Weihermühle
Rodlseign
Stützenfleck
Rabhof
Hippoltsried
Ochse
Draxlberg
Fronau
Rothsal
Seigen
Heidweiherhöf
Erschließungsgebiet FTTC
Erschließungsgebiet FTTB
geförderter DSLAM
geförderte Trasse
Bearbeitet von:
Manfred Gebhardt
21.11.2018
Maßstab 1 :15000
0 150 300 450 600 m
Blatt: 1
Breitbandversorgung Markt Neukirchen-Balbini
Projektbeschreibung
Detailansicht
Erstes Förderverfarhen
Version: 2.0
IK-T Manstorfer und Hecht
Margaretenstraße 15
93047 Regensburg