Name der Kommune (Gemeinde/Stadt)	Osterhofen, St		
Amtlicher Gemeindeschlüssel (AGS)		09271141	
Landkreis	Deggendorf		
Regierungsbezirk	Niederbayern		

Abschließende Projektbeschreibung

Name Erschließungsgebiet:	EG1 bis EG22
Ausbauender Netzbetreiber:	Telekom Deutschland GmbH

Folgende Felder sind nur bei Einteilung des Erschließungsgebiets in mehrere Lose auszufüllen:

Name Los 1:	
Ausbauender Netzbetreiber 1:	
Name Los 2:	
Ausbauender Netzbetreiber 2:	
Name Los 3:	
Ausbauender Netzbetreiber 3:	
Name Los 4:	
Ausbauender Netzbetreiber 4:	
Name Los 5:	
Ausbauender Netzbetreiber 5:	

Datum 30.10.2018

Abschließende Projektbeschreibung gemäß Ziffer 9 der Richtlinie zur Förderung des Aufbaus von Hochgeschwindigkeitsnetzen im Freistaat Bayern (BbR)

Kumulierte Informationen zu dem oben genannten Erschließungsgebiet / zu den oben genannten Losen

1. Informationen zum Projekt gem. Ziffer 9 BbR

Art des Ausbaus	Hybrid	
Vorleistungsprodukte nach Ziffer 9 BbR i.V.m. 5.2 BbR nach ABI C 2013 25/1 (bitte bestätigen Sie nur Zugangsvarianten zu Vorleistungsprodukten passend zur Art des von Ihnen gewählten Ausbaus)	**FTTC**	Bestätigung
	Zugang zu Leerrohren	ja
	entbündelter Zugang zum KVz	ja
	Bitstromzugang	ja
	FTTB/FTTH	
	Zugang zu Leerrohren	ja
	Zugang zu unbeschalteten Glasfaserleitung	ja
	entbündelter Zugang zum Teilnehmeranschluss	ja
	Bitstromzugang	ja
	Kabelnetz	
	Zugang zu Leerrohren	nein
	Bitstromzugang	nein
	Passive Netzinfrastruktur (nur bei FFTX/Kabel -Ausbau)	
	Zugang zu Leerrohren	ja
	Zugang zu unbeschalteten Glasfaserleitung	ja
	entbündelter Zugang zum Teilnehmeranschluss	ja
	Mobile/Drahtlose Netze	
	Bitstromzugang	nein
	gemeinsame Nutzung der physischen Masten	nein
	Zugang zu Backhaulnetzen	nein
	Satelitenplattform	
	Bitstromzugang	nein
Falls im Falle nicht regulierter Anbieter Preise zu Vorleistungsprodukten bekannt sind, geben Sie diese bitte hier ein:	Name des Produkts	Preis in €
Höhe der (kumulierten) Wirtschafltlichkeitslücke(n)		764.370,00 €
Förderbetrag (gem. Zuwendungsbescheid)		535.059,00 €
Beihilfeintensität (staatliche und kommunale Mittel)		100%

2. Grafische Darstellung des Erschließungsgebiets / der Lose inkl. geförderter Infrastruktur

Eine Darstellung des Erschließungsgebiets / der Lose inkl. der geförderten Infrastruktur wurde, entsprechend den Anforderungen des Hinweisdokuments (Punkt 5 der Hinweise zu einzelnen Positionen des Datenblattes), zusammen mit dieser abschließenden Projektbeschreibung an das Bayerische Breitbandzentrum als PDF und in einem GIS-fähigen Format (.shp, .kml/kmz, .dxf) übersandt und befindet sich im Anhang.	ja

3. Abschließender Hinweis

Alle Inhalte wurden mit größtmöglicher Sorgfalt und nach bestem Wissen und Gewissen erstellt. Die Informationen basieren auf den im Rahmen des Bayerischen Breitbandförderprogramms erstellten Planungsunterlagen zum Breitbandausbau in der o.g. Kommune/Stadt. Das Bayerische Breitbandzentrum übernimmt daher keinerlei Haftung für eventuelle Schäden oder Konsequenzen, die durch die direkte oder indirekte Nutzung der in diesem Dokument enthaltenen Informationen entstehen. Haftungsansprüche gegen das Breitbandzentrum, die durch die Nutzung der Inhalte bzw. durch die Nutzung fehlerhafter und unvollständiger Informationen verursacht wurden, sind grundsätzlich ausgeschlossen, sofern seitens des Breitbandzentrums kein nachweislich vorsätzliches oder grob fahrlässiges Verschulden vorliegt.

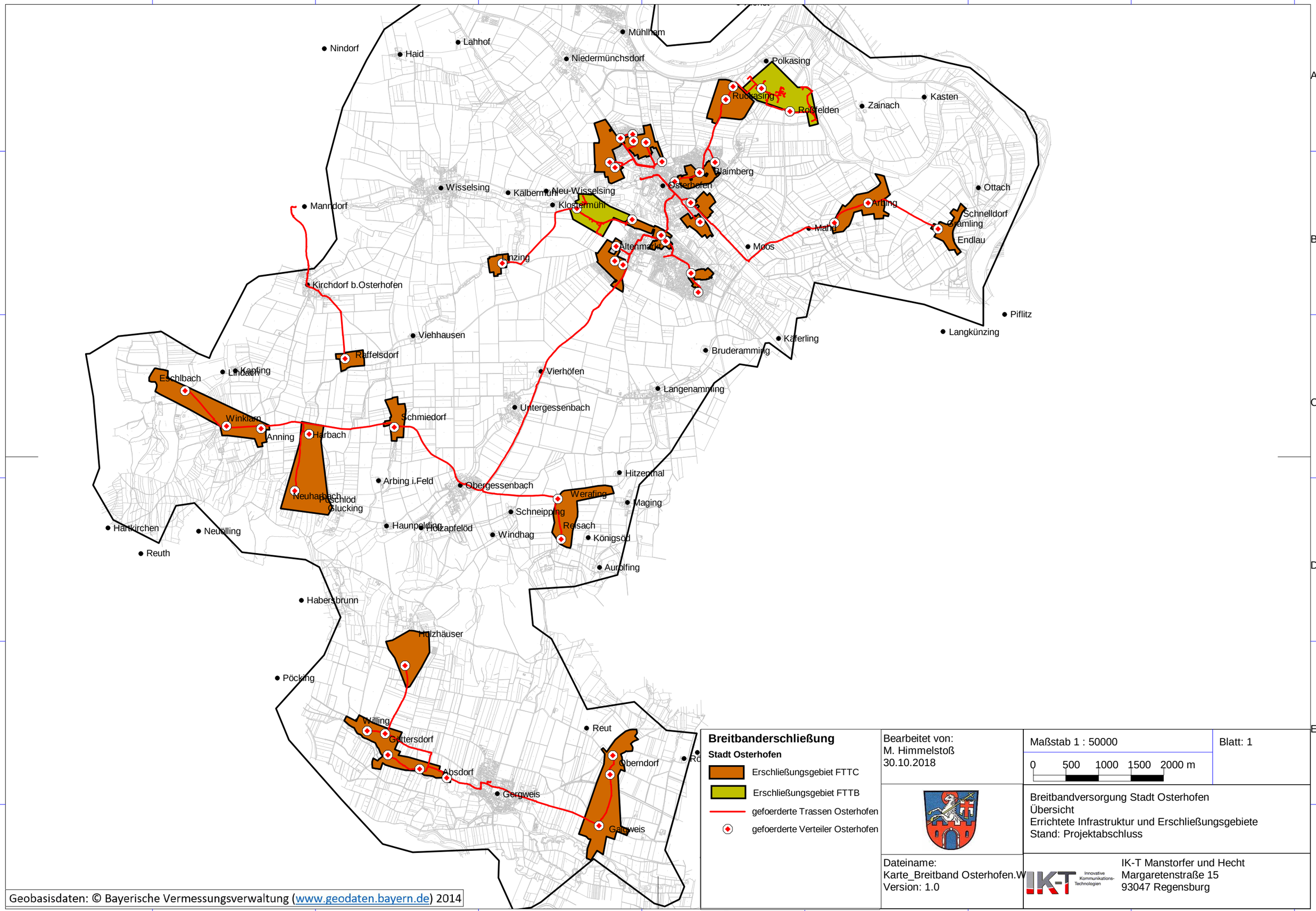

Geobasisdaten: © Bayerische Vermessungsverwaltung (www.geodaten.bayern.de) 2014

Breitbanderschließung

Stadt Osterhofen

- Erschließungsgebiet FTTC
- Erschließungsgebiet FTTB
- gefoerderte Trassen Osterhofen
- gefoerderte Verteiler Osterhofen

Bearbeitet von:
M. Himmelstoß
30.10.2018

Maßstab 1 : 50000

0 500 1000 1500 2000 m

Blatt: 1

Breitbandversorgung Stadt Osterhofen
Übersicht
Errichtete Infrastruktur und Erschließungsgebiete
Stand: Projektabschluss

Dateiname:
Karte_Breitband Osterhofen.W
Version: 1.0

IK-T Innovative Kommunikations-Technologien

IK-T Manstorfer und Hecht
Margaretenstraße 15
93047 Regensburg

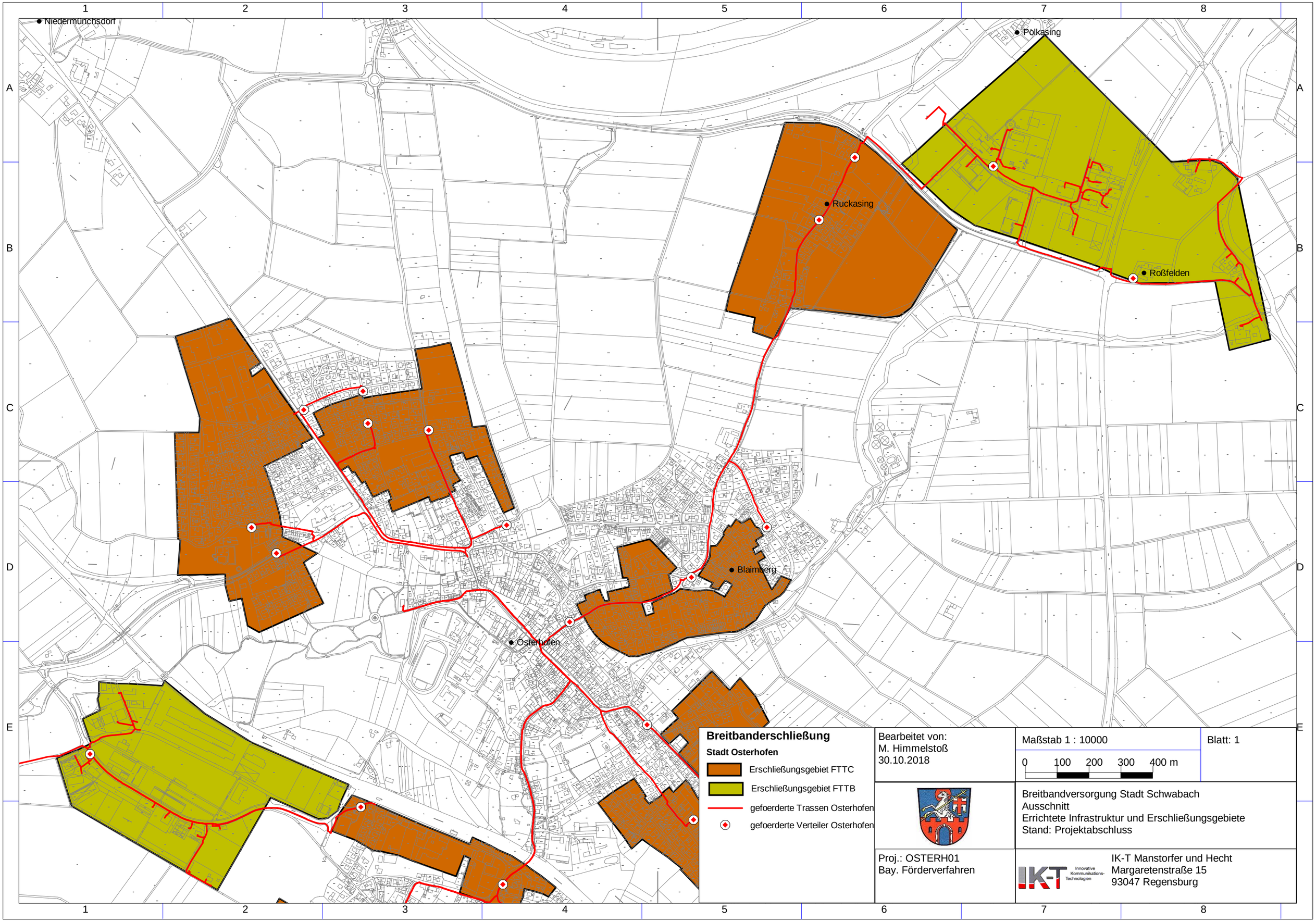
Niedermunchsdorf
Polkasing
Ruckasing
Roßfelden
Blaimberg
Osterhofen
Breitbanderschließung
Stadt Osterhofen
Erschließungsgebiet FTTC
Erschließungsgebiet FTTB
gefoerderte Trassen Osterhofen
gefoerderte Verteiler Osterhofen
Bearbeitet von:
M. Himmelstoß
30.10.2018
Maßstab 1 : 10000
0 100 200 300 400 m
Blatt: 1
Breitbandversorgung Stadt Schwabach
Ausschnitt
Errichtete Infrastruktur und Erschließungsgebiete
Stand: Projektabschluss
Proj.: OSTERH01
Bay. Förderverfahren
IK-T Innovative Kommunikations-Technologien
IK-T Manstorfer und Hecht
Margaretenstraße 15
93047 Regensburg

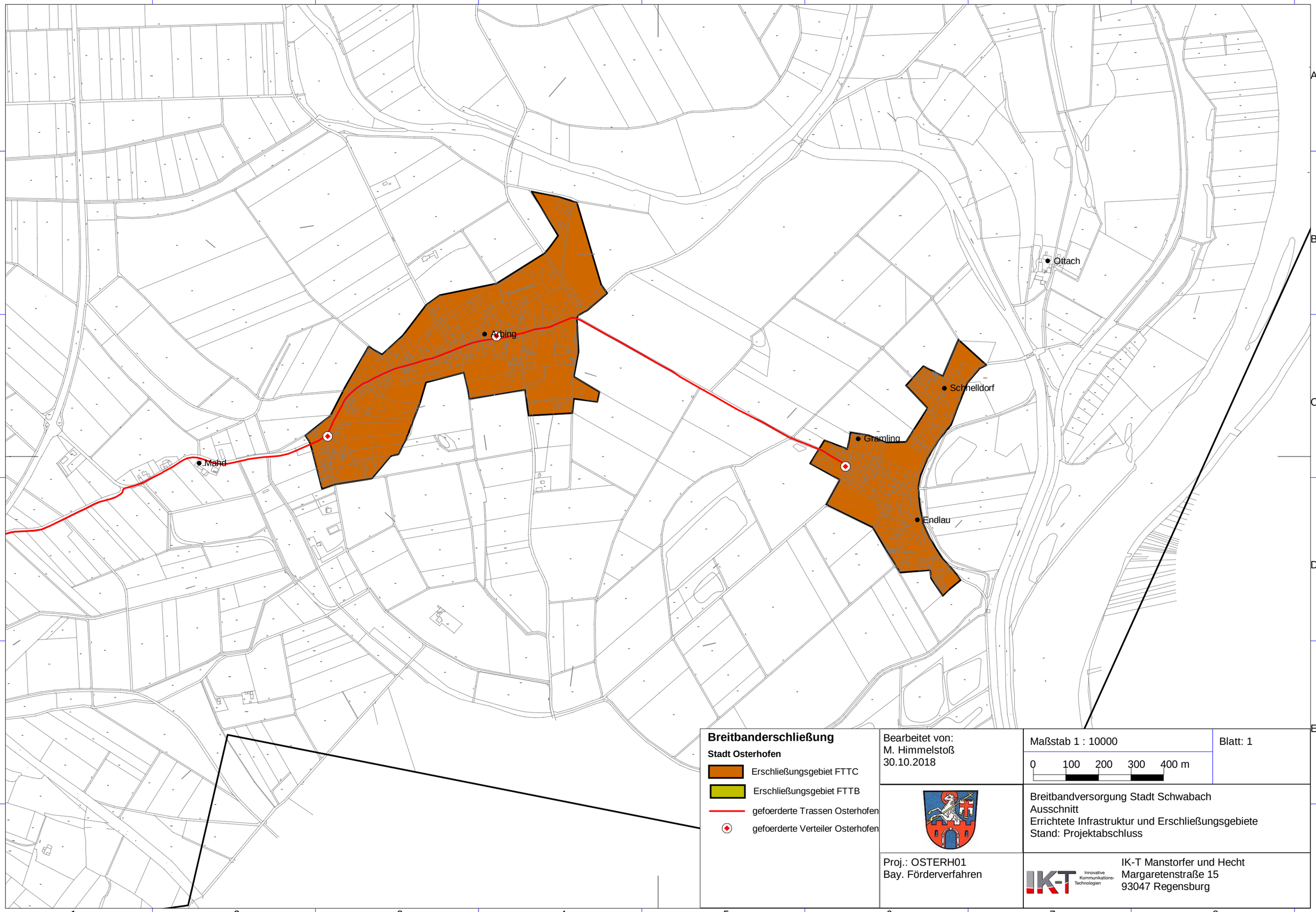

Breitbanderschließung

Stadt Osterhofen

- Erschließungsgebiet FTTC
- Erschließungsgebiet FTTB
- gefoerderte Trassen Osterhofen
- gefoerderte Verteiler Osterhofen

Bearbeitet von:
M. Himmelstoß
30.10.2018

Maßstab 1 : 10000

0 100 200 300 400 m

Blatt: 1

Breitbandversorgung Stadt Schwabach
Ausschnitt
Errichtete Infrastruktur und Erschließungsgebiete
Stand: Projektabschluss

Proj.: OSTERH01
Bay. Förderverfahren

IK-T Innovative Kommunikations-Technologien

IK-T Manstorfer und Hecht
Margaretenstraße 15
93047 Regensburg

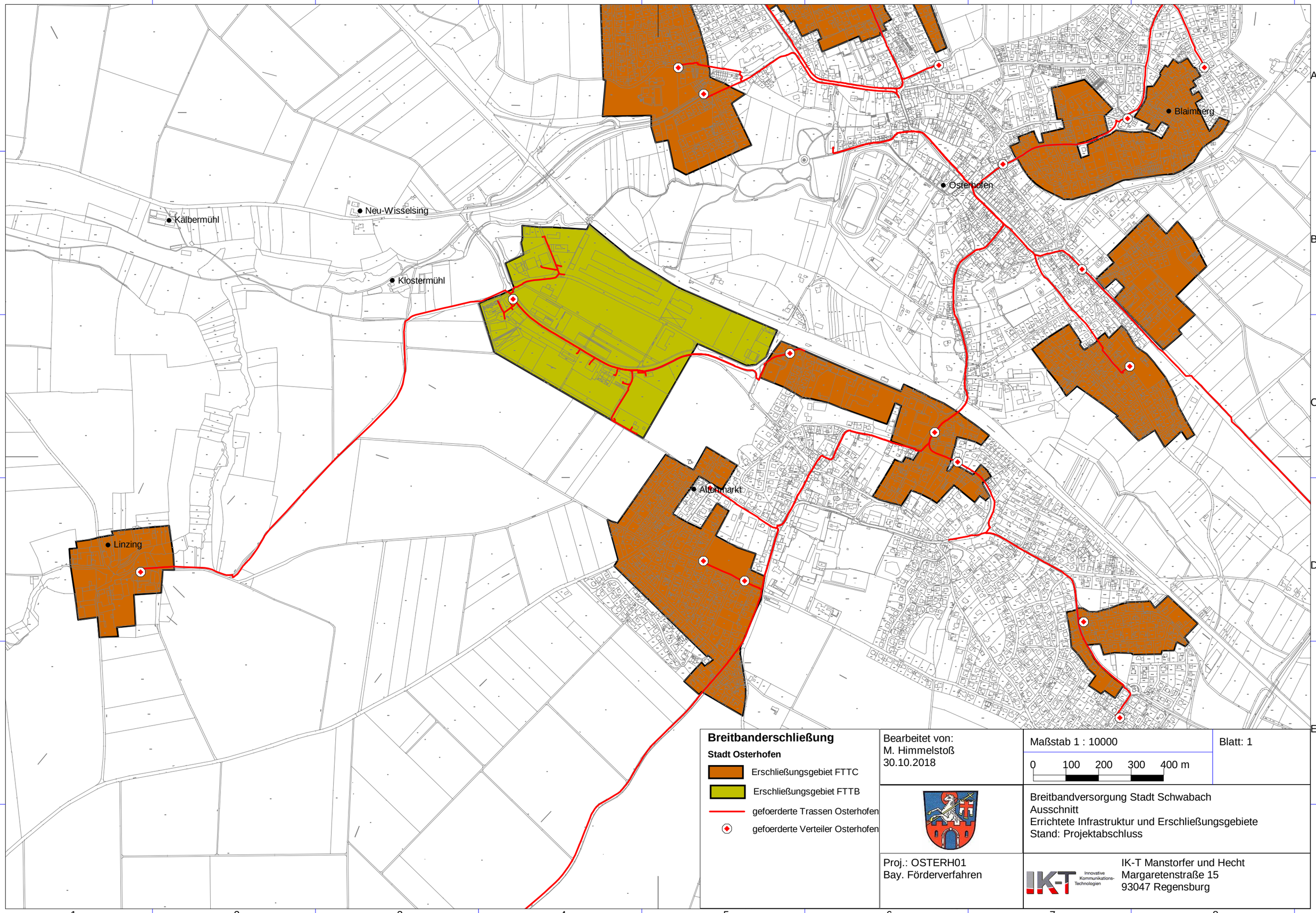

Breitbanderschließung

Stadt Osterhofen

- Erschließungsgebiet FTTC
- Erschließungsgebiet FTTB
- gefoerderte Trassen Osterhofen
- gefoerderte Verteiler Osterhofen

Bearbeitet von:
M. Himmelstoß
30.10.2018

Maßstab 1 : 10000

0 100 200 300 400 m

Blatt: 1

Breitbandversorgung Stadt Schwabach
Ausschnitt
Errichtete Infrastruktur und Erschließungsgebiete
Stand: Projektabschluss

Proj.: OSTERH01
Bay. Förderverfahren

IK-T Innovative Kommunikations-Technologien

IK-T Manstorfer und Hecht
Margaretenstraße 15
93047 Regensburg

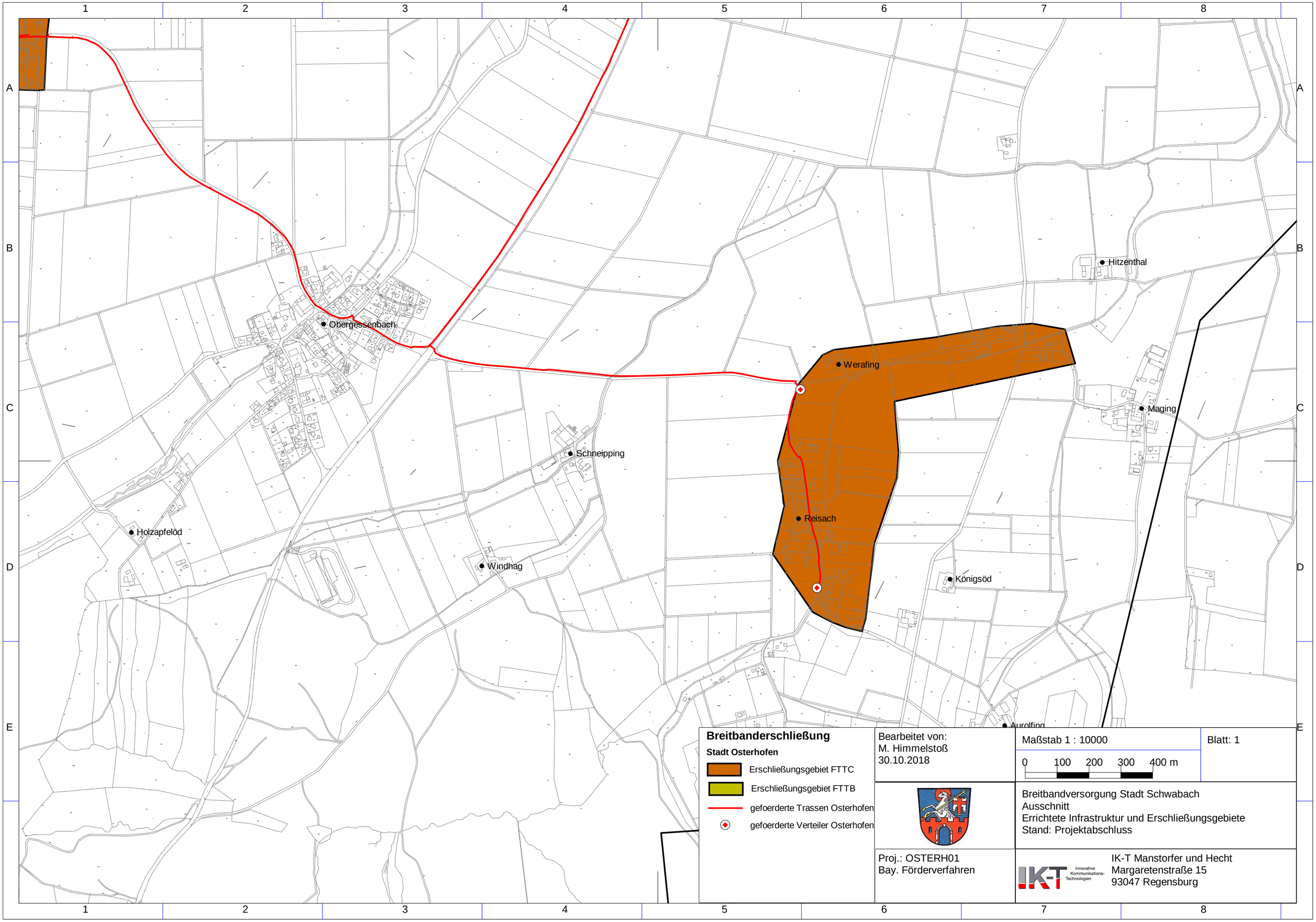
Obergessenbach
Schneipping
Holzapfelöd
Windhag
Werafing
Reisach
Hitzenthal
Maging
Königsöd
Aurolfing
Breitbanderschließung
Stadt Osterhofen
Erschließungsgebiet FTTC
Erschließungsgebiet FTTB
gefoerderte Trassen Osterhofen
gefoerderte Verteiler Osterhofen
Bearbeitet von:
M. Himmelstoß
30.10.2018
Maßstab 1 : 10000
0 100 200 300 400 m
Blatt: 1
Breitbandversorgung Stadt Schwabach
Ausschnitt
Errichtete Infrastruktur und Erschließungsgebiete
Stand: Projektabschluss
Proj.: OSTERH01
Bay. Förderverfahren
IK-T Innovative Kommunikations-Technologien
IK-T Manstorfer und Hecht
Margaretenstraße 15
93047 Regensburg

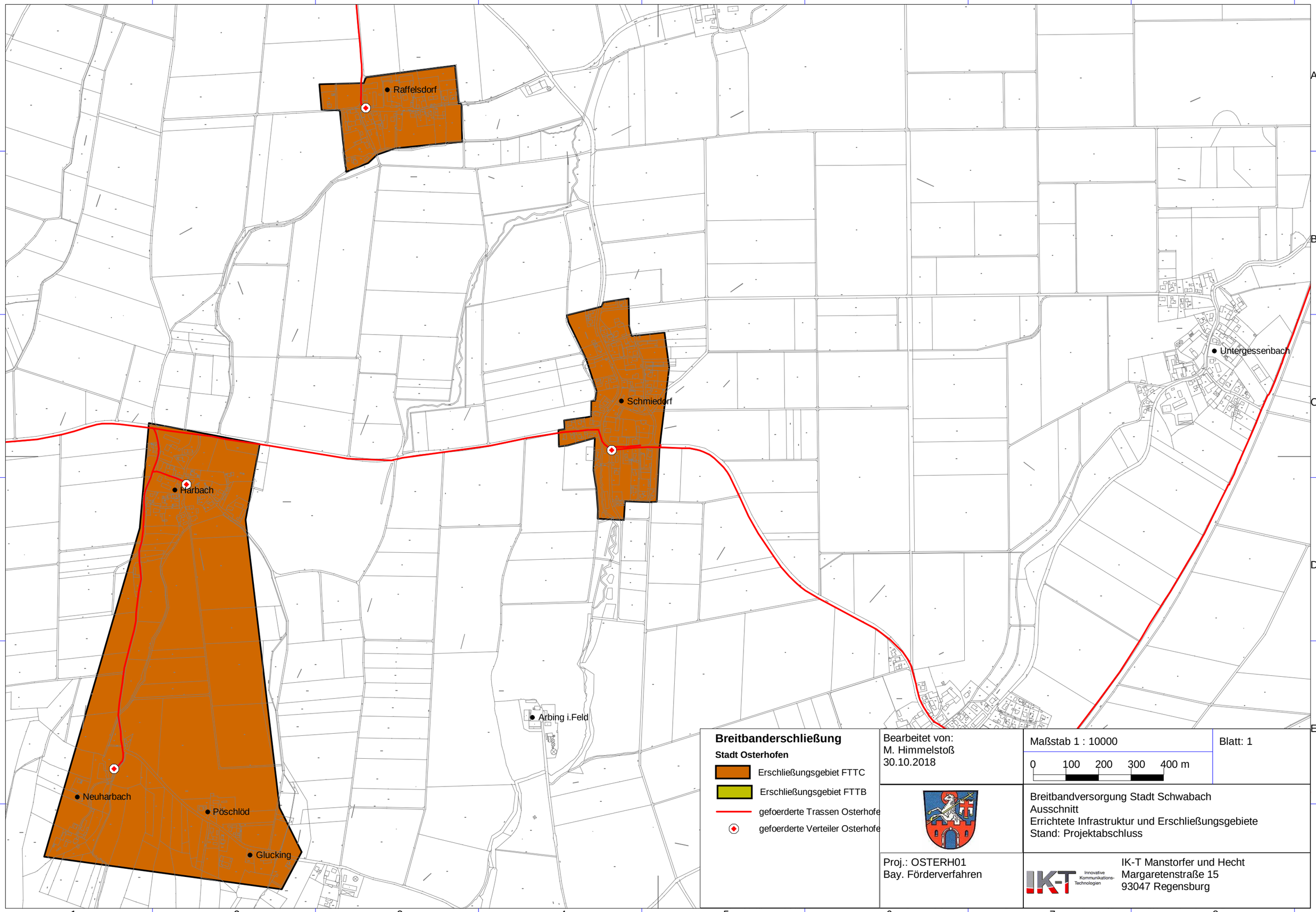

Breitbanderschließung

Stadt Osterhofen

Erschließungsgebiet FTTC

Erschließungsgebiet FTTB

gefoerderte Trassen Osterhofe

gefoerderte Verteiler Osterhofe

Bearbeitet von:
M. Himmelstoß
30.10.2018

Maßstab 1 : 10000

0 100 200 300 400 m

Blatt: 1

Breitbandversorgung Stadt Schwabach
Ausschnitt
Errichtete Infrastruktur und Erschließungsgebiete
Stand: Projektabschluss

Proj.: OSTERH01
Bay. Förderverfahren

IK-T Innovative Kommunikations-Technologien

IK-T Manstorfer und Hecht
Margaretenstraße 15
93047 Regensburg

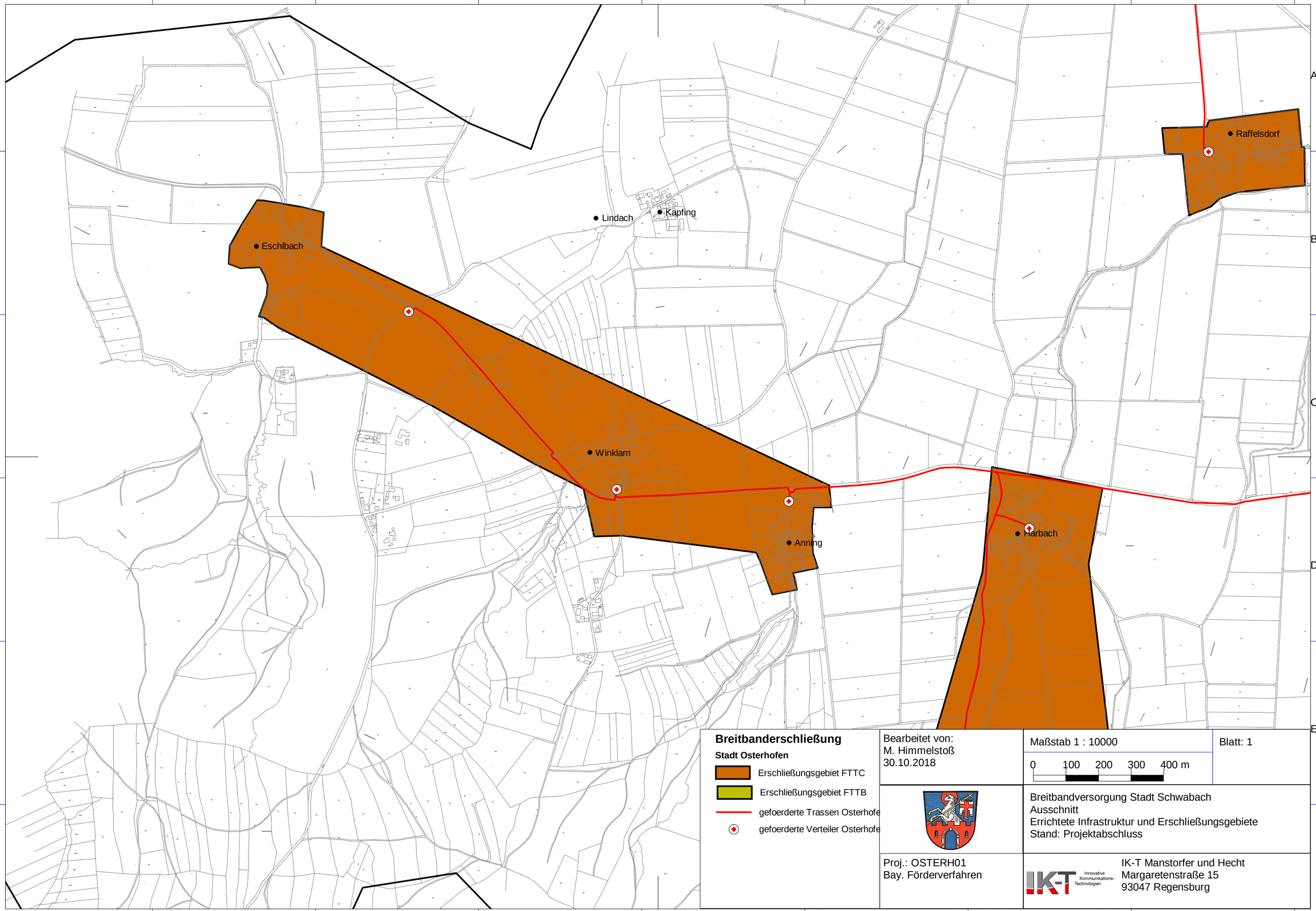
Raffelsdorf
Lindach
Kapfing
Eschlbach
Winklarn
Anning
Harbach
Breitbanderschließung
Stadt Osterhofen
Erschließungsgebiet FTTC
Erschließungsgebiet FTTB
gefoerderte Trassen Osterhofe
gefoerderte Verteiler Osterhofe
Bearbeitet von:
M. Himmelstoß
30.10.2018
Maßstab 1 : 10000
0 100 200 300 400 m
Blatt: 1
Breitbandversorgung Stadt Schwabach
Ausschnitt
Errichtete Infrastruktur und Erschließungsgebiete
Stand: Projektabschluss
Proj.: OSTERH01
Bay. Förderverfahren
IK-T Innovative Kommunikations-Technologien
IK-T Manstorfer und Hecht
Margaretenstraße 15
93047 Regensburg

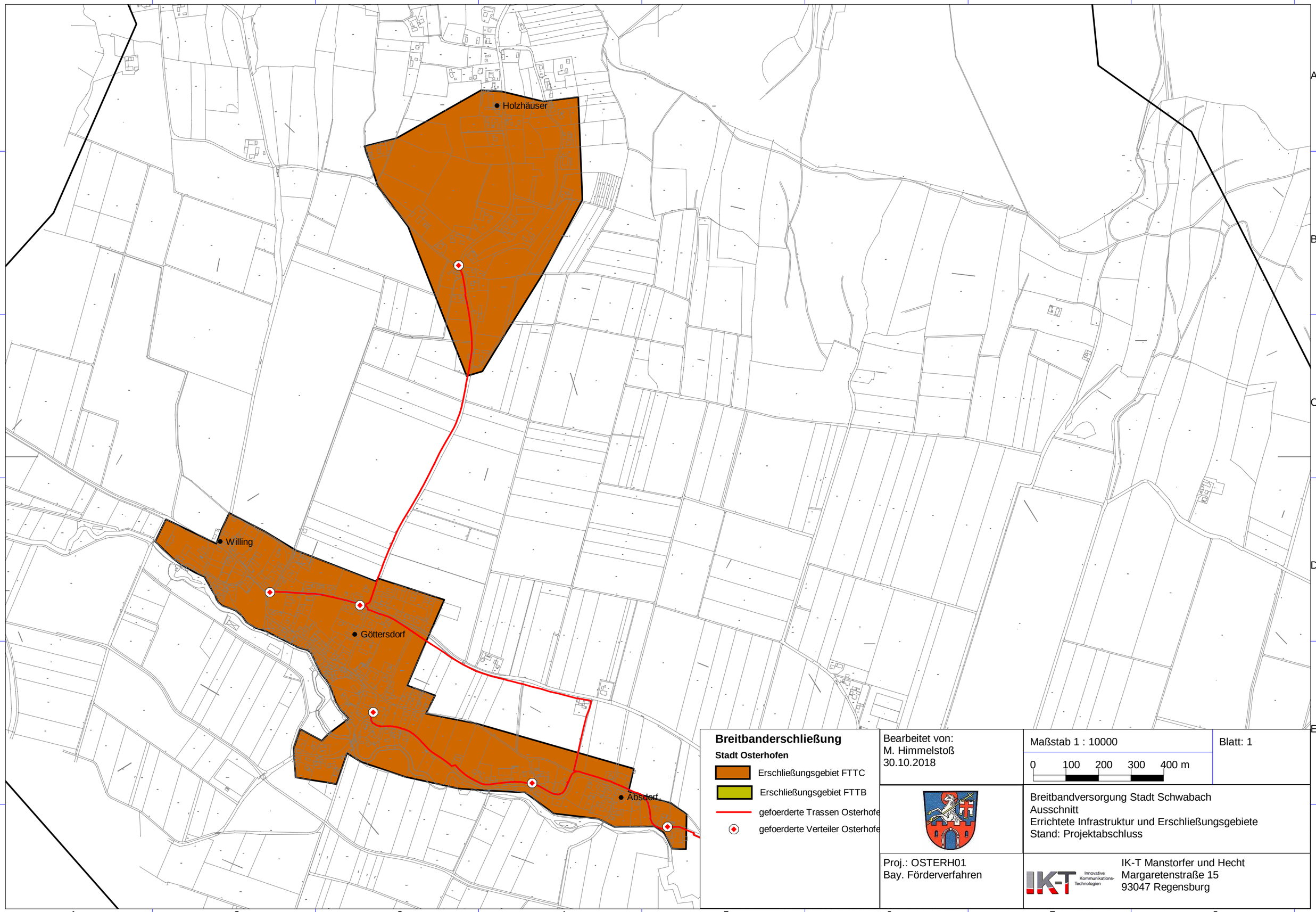

Breitbanderschließung

Stadt Osterhofen

Erschließungsgebiet FTTC

Erschließungsgebiet FTTB

gefoerderte Trassen Osterhofe

gefoerderte Verteiler Osterhofe

Bearbeitet von:
M. Himmelstoß
30.10.2018

Maßstab 1 : 10000

0 100 200 300 400 m

Blatt: 1

Breitbandversorgung Stadt Schwabach
Ausschnitt
Errichtete Infrastruktur und Erschließungsgebiete
Stand: Projektabschluss

Proj.: OSTERH01
Bay. Förderverfahren

IK-T Innovative Kommunikations-Technologien

IK-T Manstorfer und Hecht
Margaretenstraße 15
93047 Regensburg

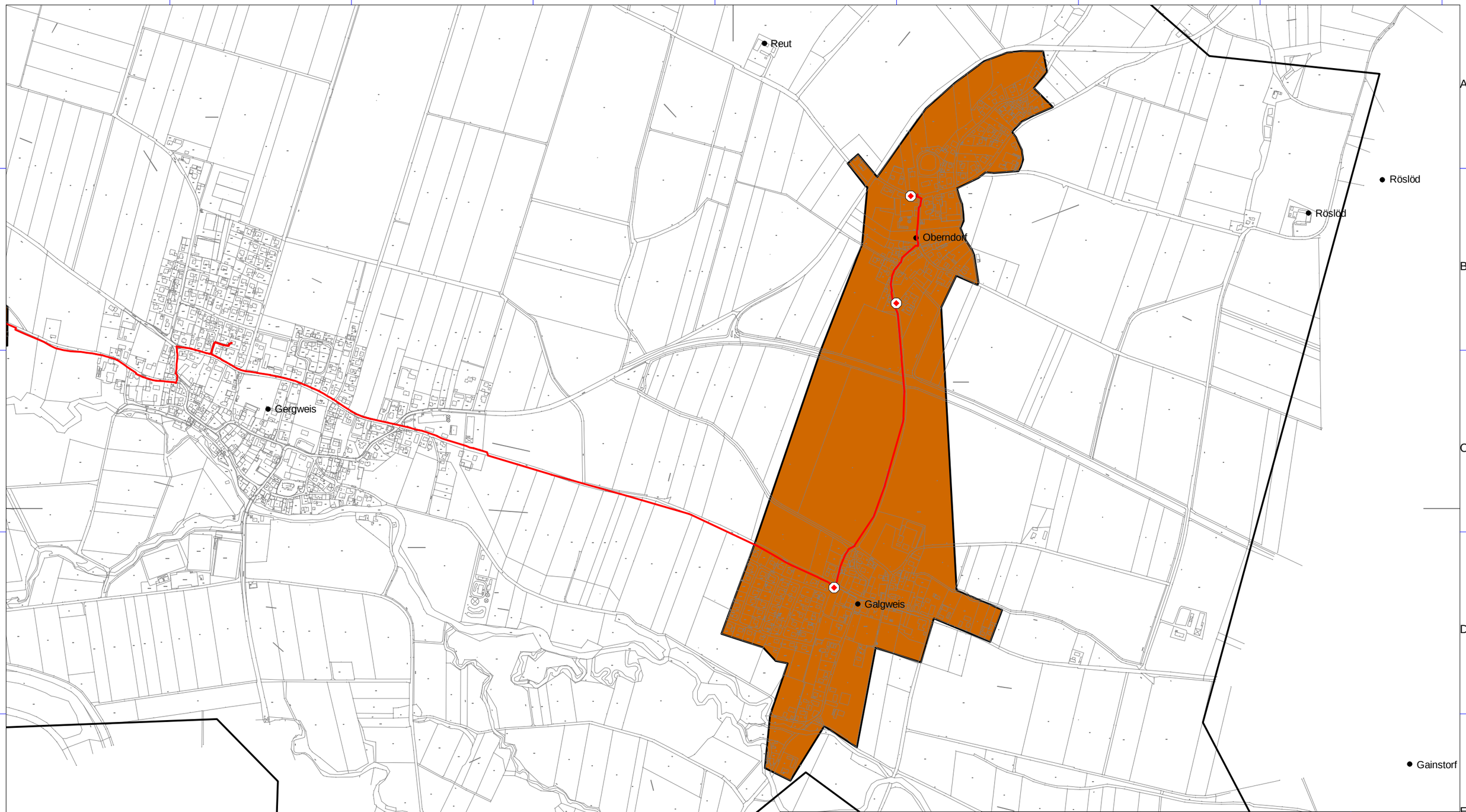

Breitbanderschließung

Stadt Osterhofen

Erschließungsgebiet FTTC

Erschließungsgebiet FTTB

gefoerderte Trassen Osterhofe

gefoerderte Verteiler Osterhofe

Bearbeitet von:
M. Himmelstoß
30.10.2018

Maßstab 1 : 10000

0 100 200 300 400 m

Blatt: 1

Breitbandversorgung Stadt Schwabach
Ausschnitt
Errichtete Infrastruktur und Erschließungsgebiete
Stand: Projektabschluss

Proj.: OSTERH01
Bay. Förderverfahren

IK-T Innovative Kommunikations-Technologien

IK-T Manstorfer und Hecht
Margaretenstraße 15
93047 Regensburg