Name der Kommune (Gemeinde/Stadt)	Steinkirchen		
Amtlicher Gemeindeschlüssel (AGS)		09177138	
Landkreis	Erding		
Regierungsbezirk	Oberbayern		

Abschließende Projektbeschreibung

Name Erschließungsgebiet:	Steinkirchen, Hofstarring, Niederstraubing, Hienraching-Ebering
Ausbauender Netzbetreiber:	Telekom Deutschland GmbH

Folgende Felder sind nur bei Einteilung des Erschließungsgebiets in mehrere Lose auszufüllen:

Name Los 1:	
Ausbauender Netzbetreiber 1:	
Name Los 2:	
Ausbauender Netzbetreiber 2:	
Name Los 3:	
Ausbauender Netzbetreiber 3:	
Name Los 4:	
Ausbauender Netzbetreiber 4:	
Name Los 5:	
Ausbauender Netzbetreiber 5:	

Datum 05.10.2018

Abschließende Projektbeschreibung gemäß Ziffer 9 der Richtlinie zur Förderung des Aufbaus von Hochgeschwindigkeitsnetzen im Freistaat Bayern (BbR)

Kumulierte Informationen zu dem oben genannten Erschließungsgebiet / zu den oben genannten Losen

1. Informationen zum Projekt gem. Ziffer 9 BbR

Art des Ausbaus	FTTC	
Vorleistungsprodukte nach Ziffer 9 BbR i.V.m. 5.2 BbR nach ABI C 2013 25/1 (bitte bestätigen Sie nur Zugangsvarianten zu Vorleistungsprodukten passend zur Art des von Ihnen gewählten Ausbaus)	**FTTC**	Bestätigung
	Zugang zu Leerrohren	ja
	entbündelter Zugang zum KVz	ja
	Bitstromzugang	ja
	FTTB/FTTH	
	Zugang zu Leerrohren	nein
	Zugang zu unbeschalteten Glasfaserleitung	nein
	entbündelter Zugang zum Teilnehmeranschluss	nein
	Bitstromzugang	nein
	Kabelnetz	
	Zugang zu Leerrohren	nein
	Bitstromzugang	nein
	Passive Netzinfrastruktur (nur bei FFTX/Kabel -Ausbau)	
	Zugang zu Leerrohren	ja
	Zugang zu unbeschalteten Glasfaserleitung	ja
	entbündelter Zugang zum Teilnehmeranschluss	ja
	Mobile/Drahtlose Netze	
	Bitstromzugang	nein
	gemeinsame Nutzung der physischen Masten	nein
	Zugang zu Backhaulnetzen	nein
	Satelitenplattform	
	Bitstromzugang	nein
Falls im Falle nicht regulierter Anbieter Preise zu Vorleistungsprodukten bekannt sind, geben Sie diese bitte hier ein:	Name des Produkts	Preis in €
Höhe der (kumulierten) Wirtschafltlichkeitslücke(n)		647.476,00 €
Förderbetrag (gem. Zuwendungsbescheid)		517.980,00 €
Beihilfeintensität (staatliche und kommunale Mittel)		100%

2. Grafische Darstellung des Erschließungsgebiets / der Lose inkl. geförderter Infrastruktur

Eine Darstellung des Erschließungsgebiets / der Lose inkl. der geförderten Infrastruktur wurde, entsprechend den Anforderungen des Hinweisdokuments (Punkt 5 der Hinweise zu einzelnen Positionen des Datenblattes), zusammen mit dieser abschließenden Projektbeschreibung an das Bayerische Breitbandzentrum als PDF und in einem GIS-fähigen Format (.shp, .kml/kmz, .dxf) übersandt und befindet sich im Anhang.	ja

3. Abschließender Hinweis

Alle Inhalte wurden mit größtmöglicher Sorgfalt und nach bestem Wissen und Gewissen erstellt. Die Informationen basieren auf den im Rahmen des Bayerischen Breitbandförderprogramms erstellten Planungsunterlagen zum Breitbandausbau in der o.g. Kommune/Stadt. Das Bayerische Breitbandzentrum übernimmt daher keinerlei Haftung für eventuelle Schäden oder Konsequenzen, die durch die direkte oder indirekte Nutzung der in diesem Dokument enthaltenen Informationen entstehen. Haftungsansprüche gegen das Breitbandzentrum, die durch die Nutzung der Inhalte bzw. durch die Nutzung fehlerhafter und unvollständiger Informationen verursacht wurden, sind grundsätzlich ausgeschlossen, sofern seitens des Breitbandzentrums kein nachweislich vorsätzliches oder grob fahrlässiges Verschulden vorliegt.

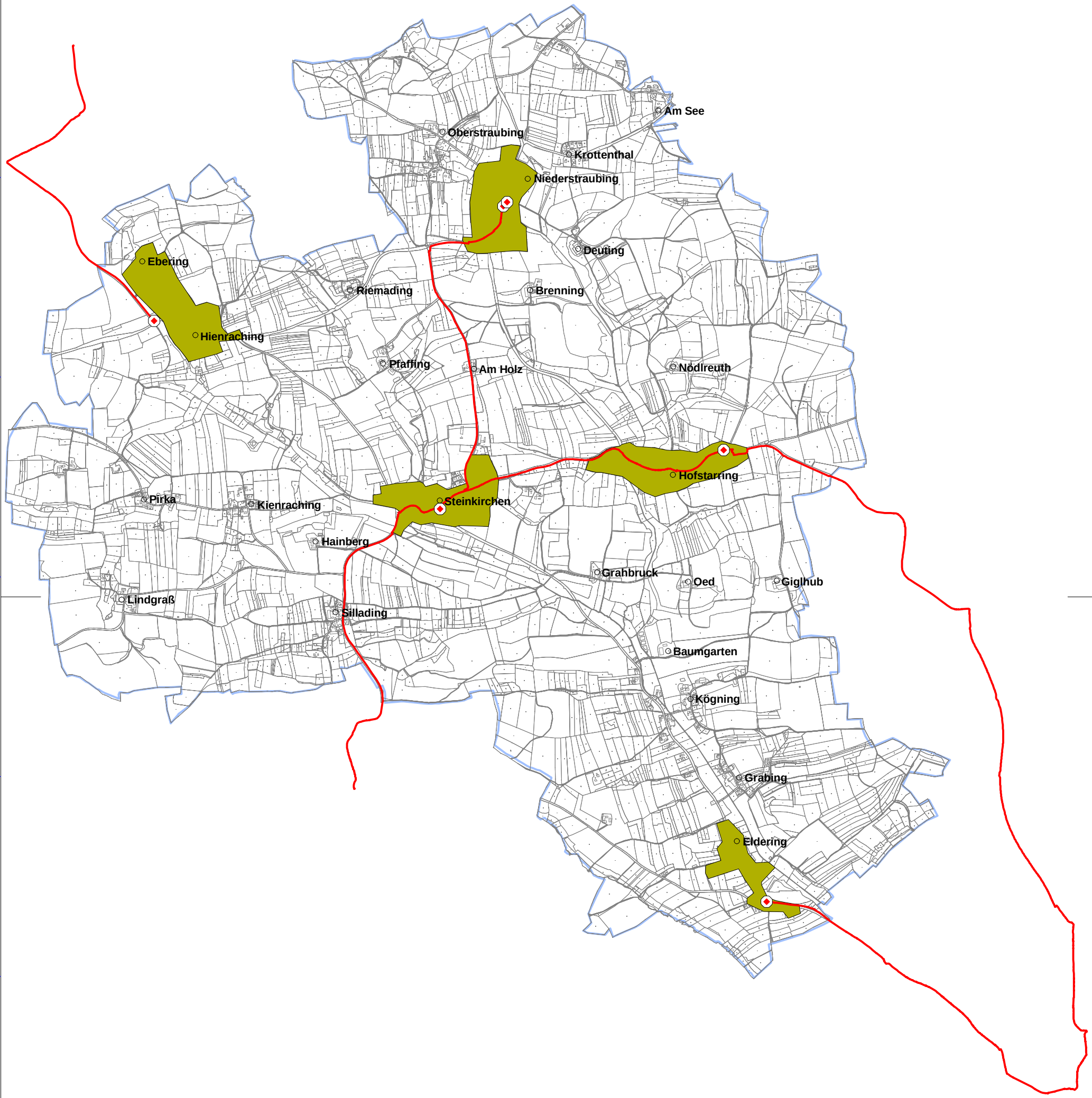

Geobasisdaten: © Bayerische Vermessungsverwaltung (www.geodaten.bayern.de) 2013

Breitbanderschließung

Gemeinde Steinkirchen

Erschließungsgebiet FTTC

Errichtete Infrastruktur

Errichtete Trasse

Errichtete Verteiler

Bearbeitet von:
M. Himmelstoß
05.10.2018

Maßstab 1 : 25000

0 250 500 750 1000 m

Blatt: 1

Breitbandversorgung Steinkirchen

Errichtete Infrastruktur
Stand: Projektabschluss

Dateiname:
Breitband_Steinkiechen
Version: 1.0

IK-T Manstorfer und Hecht
Margaretenstraße 15
93047 Regensburg

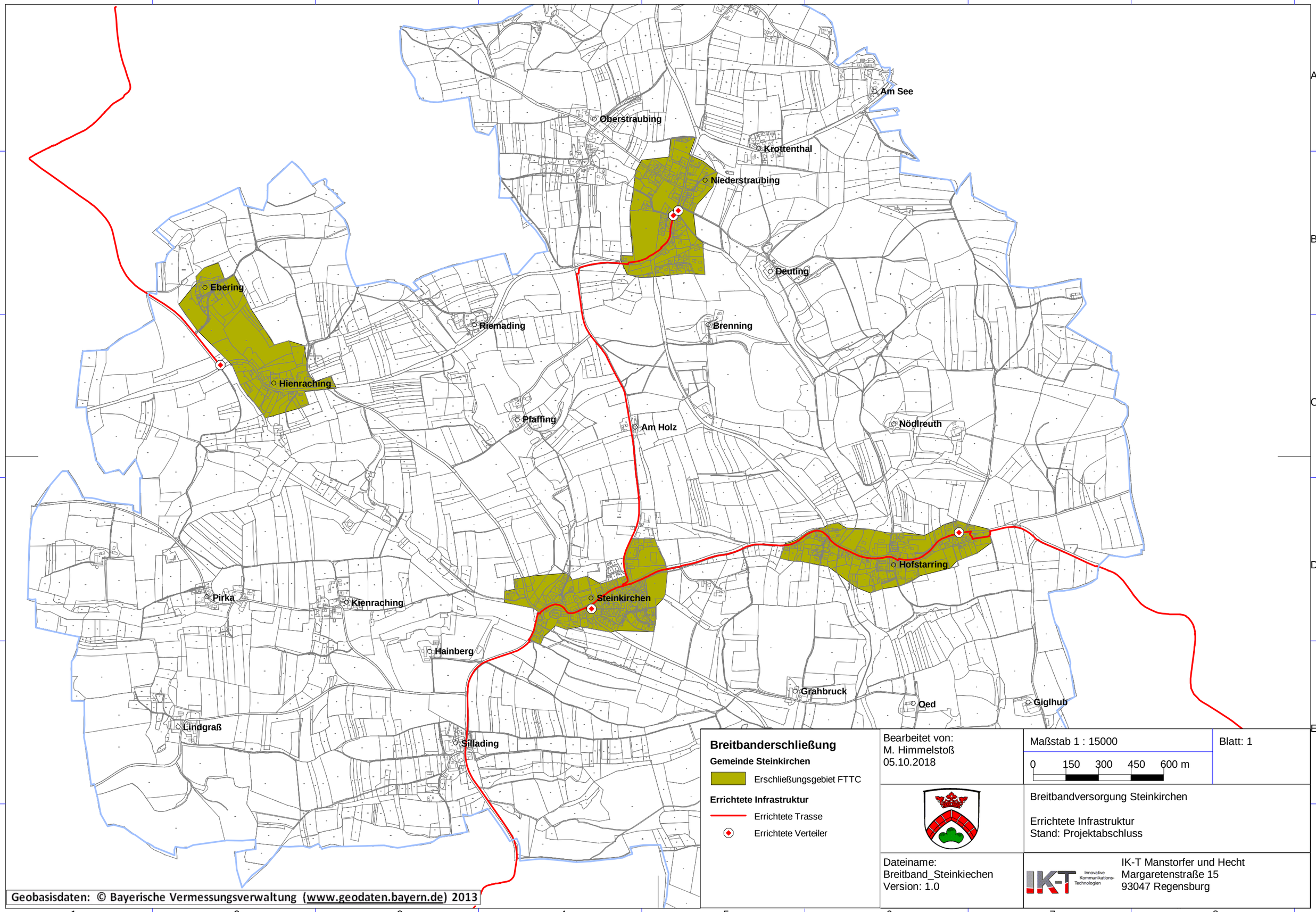
Am See
Oberstraubing
Krottenthal
Niederstraubing
Deuting
Ebering
Riemading
Brenning
Hienraching
Pfaffing
Am Holz
Nödlreuth
Hofstarring
Pirka
Kienraching
Steinkirchen
Hainberg
Grahbruck
Oed
Giglhub
Lindgraß
Sillading
Breitbanderschließung
Gemeinde Steinkirchen
Erschließungsgebiet FTTC
Errichtete Infrastruktur
Errichtete Trasse
Errichtete Verteiler
Bearbeitet von:
M. Himmelstoß
05.10.2018
Maßstab 1 : 15000
0 150 300 450 600 m
Blatt: 1
Breitbandversorgung Steinkirchen
Errichtete Infrastruktur
Stand: Projektabschluss
Dateiname:
Breitband_Steinkiechen
Version: 1.0
IK-T Innovative Kommunikations-Technologien
IK-T Manstorfer und Hecht
Margaretenstraße 15
93047 Regensburg
Geobasisdaten: © Bayerische Vermessungsverwaltung (www.geodaten.bayern.de) 2013

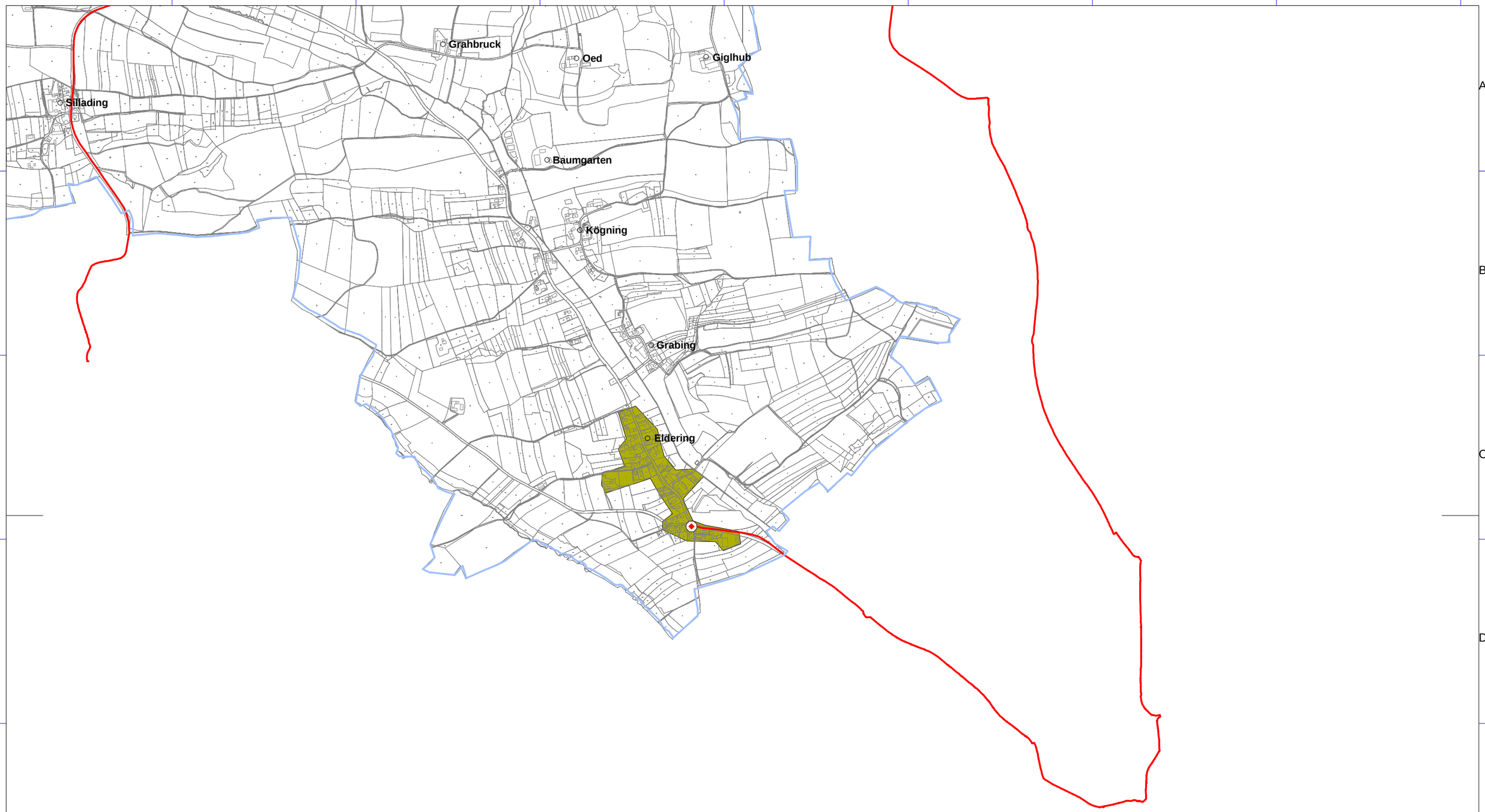

Breitbanderschließung

Gemeinde Steinkirchen

Erschließungsgebiet FTTC

Errichtete Infrastruktur

Errichtete Trasse

Errichtete Verteiler

Bearbeitet von:
M. Himmelstoß
05.10.2018

Maßstab 1 : 15000

0 150 300 450 600 m

Blatt: 1

Breitbandversorgung Steinkirchen

Errichtete Infrastruktur
Stand: Projektabschluss

Dateiname:
Breitband_Steinkiechen
Version: 1.0

IK-T Innovative Kommunikations-Technologien

IK-T Manstorfer und Hecht
Margaretenstraße 15
93047 Regensburg

Geobasisdaten: © Bayerische Vermessungsverwaltung (www.geodaten.bayern.de) 2013