Name der Kommune (Gemeinde/Stadt)	Michelau i.Steigerwald		
Amtlicher Gemeindeschlüssel (AGS)		09678157	
Ansprechpartner Kommune (Breitbandpate)	1. Bgm. Siegfried Ständecke		
Landkreis	Schweinfurt		
Regierungsbezirk	Unterfranken		

Abschließende Projektbeschreibung

Name Erschließungsgebiet:	Gemeinde Michelau i.Steigerwald
Ausbauender Netzbetreiber:	Telekom Deutschland GmbH

Folgende Felder sind nur bei Einteilung des Erschließungsgebiets in mehrere Lose auszufüllen:

Name Los 1:	Teilgebiete von Michelau und den Ortsteilen
Ausbauender Netzbetreiber 1:	Telekom Deutschland GmbH
Name Los 2:	Verschiedene Weiler
Ausbauender Netzbetreiber 2:	Telekom Deutschland GmbH
Name Los 3:	
Ausbauender Netzbetreiber 3:	
Name Los 4:	
Ausbauender Netzbetreiber 4:	
Name Los 5:	
Ausbauender Netzbetreiber 5:	

Datum 22.02.2018

Abschließende Projektbeschreibung gemäß Ziffer 9 der Richtlinie zur Förderung des Aufbaus von Hochgeschwindigkeitsnetzen im Freistaat Bayern (BbR)

Kumulierte Informationen zu dem oben genannten Erschließungsgebiet / zu den oben genannten Losen

1. Informationen zum Projekt gem. Ziffer 9 BbR

Art des Ausbaus	Hybrid	
Vorleistungsprodukte nach Ziffer 9 BbR i.V.m. 5.2 BbR nach ABI C 2013 25/1 (bitte bestätigen Sie nur Zugangsvarianten zu Vorleistungsprodukten passend zur Art des von Ihnen gewählten Ausbaus)	**FTTC**	Bestätigung
	Zugang zu Leerrohren	ja
	entbündelter Zugang zum KVz	ja
	Bitstromzugang	ja
	FTTB/FTTH	
	Zugang zu Leerrohren	ja
	Zugang zu unbeschalteten Glasfaserleitung	ja
	entbündelter Zugang zum Teilnehmeranschluss	ja
	Bitstromzugang	ja
	Kabelnetz	
	Zugang zu Leerrohren	nein
	Bitstromzugang	nein
	Passive Netzinfrastruktur (nur bei FFTX/Kabel -Ausbau)	
	Zugang zu Leerrohren	ja
	Zugang zu unbeschalteten Glasfaserleitung	ja
	entbündelter Zugang zum Teilnehmeranschluss	ja
	Mobile/Drahtlose Netze	
	Bitstromzugang	nein
	gemeinsame Nutzung der physischen Masten	nein
	Zugang zu Backhaulnetzen	nein
	Satelitenplattform	
	Bitstromzugang	nein
Falls im Falle nicht regulierter Anbieter Preise zu Vorleistungsprodukten bekannt sind, geben Sie diese bitte hier ein:	Name des Produkts	Preis in €
Höhe der (kumulierten) Wirtschafltlichkeitslücke(n)		615.724,00 €
Förderbetrag (gem. Zuwendungsbescheid)		492.579,00 €
Beihilfeintensität (staatliche und kommunale Mittel)		100%

2. Grafische Darstellung des Erschließungsgebiets / der Lose inkl. geförderter Infrastruktur

Eine Darstellung des Erschließungsgebiets / der Lose inkl. der geförderten Infrastruktur wurde, entsprechend den Anforderungen des Hinweisdokuments (Punkt 5 der Hinweise zu einzelnen Positionen des Datenblattes), zusammen mit dieser abschließenden Projektbeschreibung an das Bayerische Breitbandzentrum als PDF und in einem GIS-fähigen Format (.shp, .kml/kmz, .dxf) übersandt und befindet sich im Anhang.	ja

3. Abschließender Hinweis

Alle Inhalte wurden mit größtmöglicher Sorgfalt und nach bestem Wissen und Gewissen erstellt. Die Informationen basieren auf den im Rahmen des Bayerischen Breitbandförderprogramms erstellten Planungsunterlagen zum Breitbandausbau in der o.g. Kommune/Stadt. Das Bayerische Breitbandzentrum übernimmt daher keinerlei Haftung für eventuelle Schäden oder Konsequenzen, die durch die direkte oder indirekte Nutzung der in diesem Dokument enthaltenen Informationen entstehen. Haftungsansprüche gegen das Breitbandzentrum, die durch die Nutzung der Inhalte bzw. durch die Nutzung fehlerhafter und unvollständiger Informationen verursacht wurden, sind grundsätzlich ausgeschlossen, sofern seitens des Breitbandzentrums kein nachweislich vorsätzliches oder grob fahrlässiges Verschulden vorliegt.

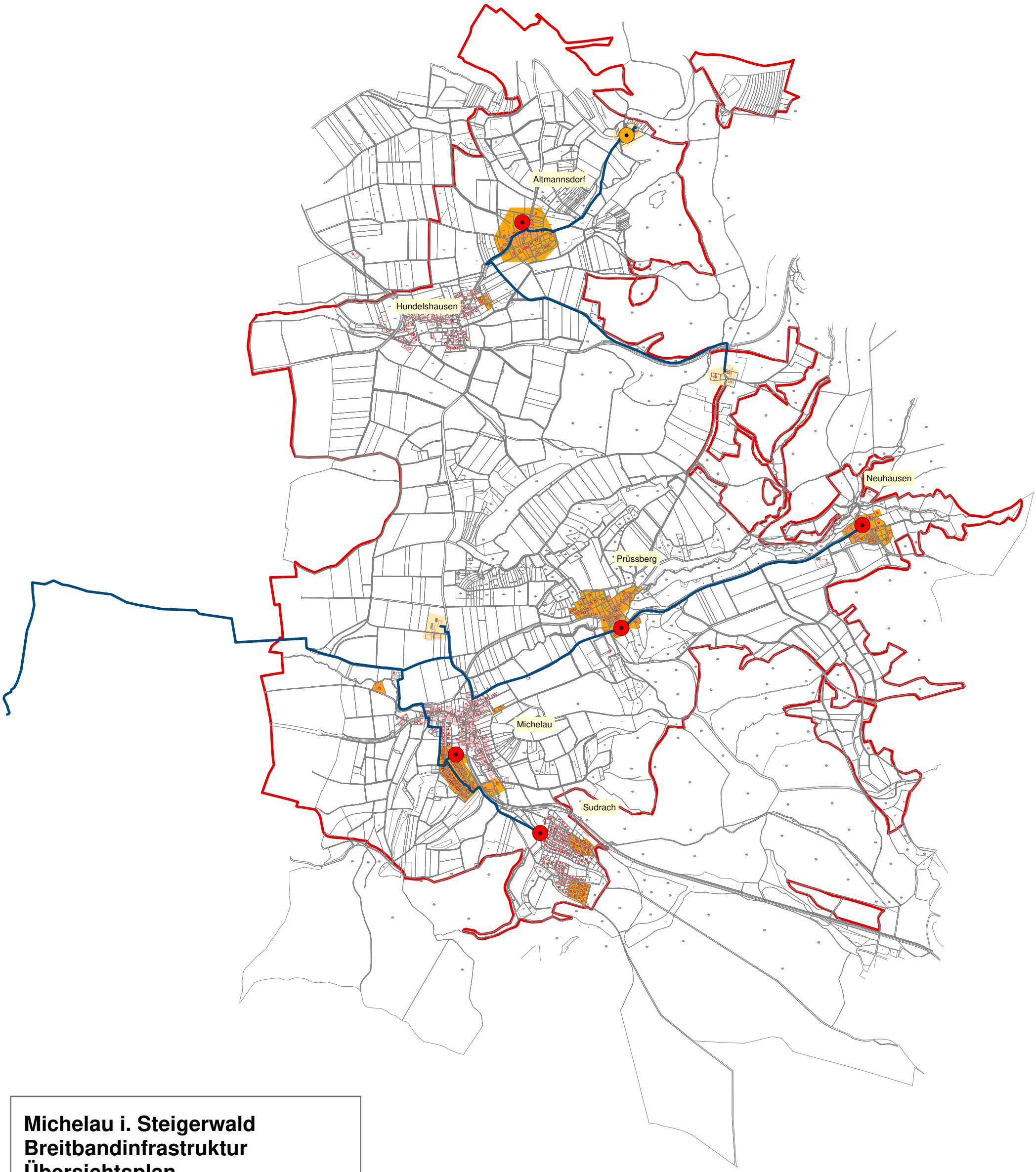

Michelau i. Steigerwald Breitbandinfrastruktur Übersichtsplan

- NVt
- DSLAM
- Glasfaser
- Erschliessung FTTC
- Erschliessung FTTH
- Gemeindegrenze

N

1:25.000

Quelle: Angaben Netzbetreiber 02/2018
Kartengrundlage: Geobasisdaten der Bayerischen Vermessungsverwaltung 2016

Dr. Först Consult 03/2018

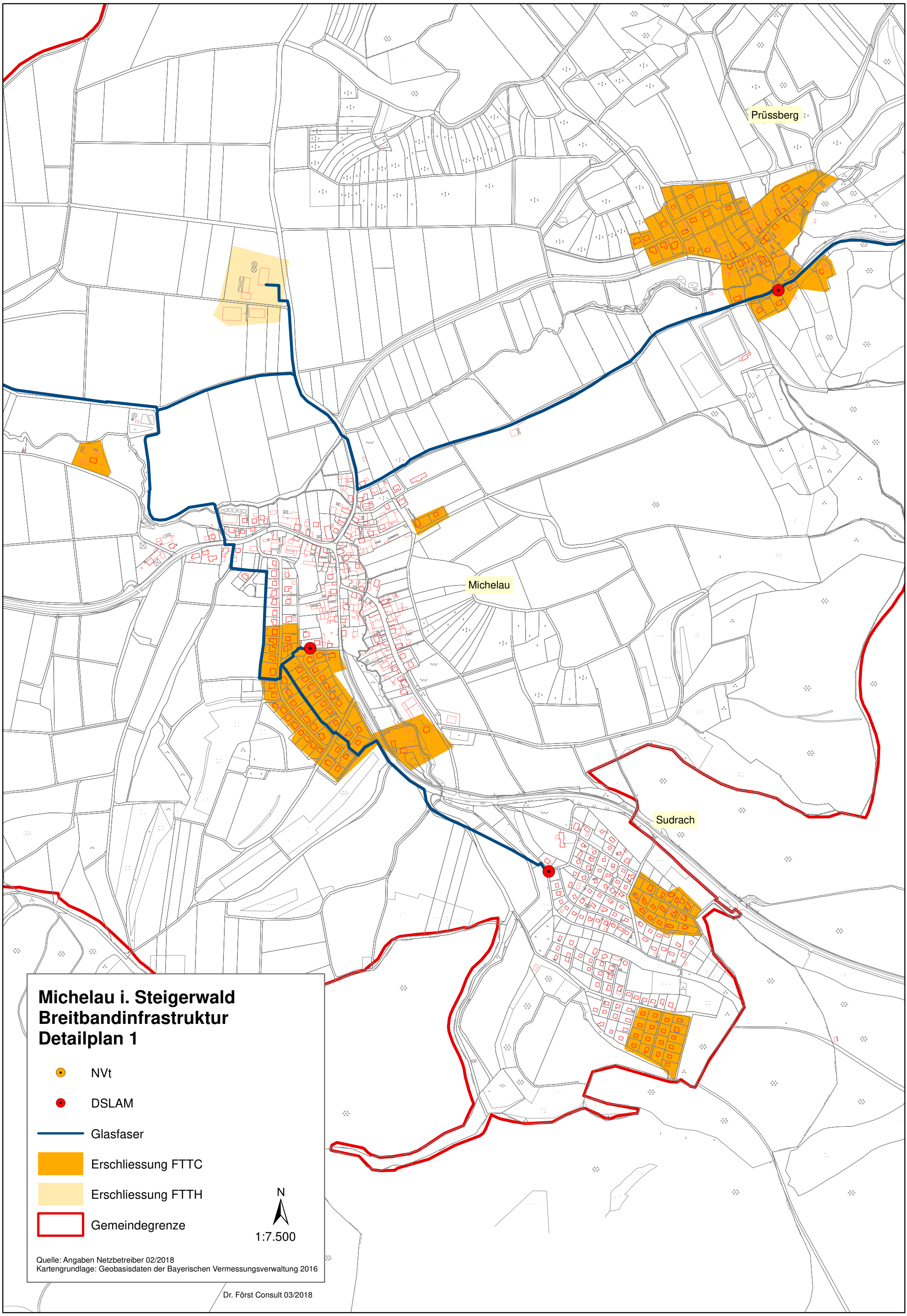
Prüssberg
Michelau
Sudrach
Michelau i. Steigerwald
Breitbandinfrastruktur
Detailplan 1
NVt
DSLAM
Glasfaser
Erschliessung FTTC
Erschliessung FTTH
Gemeindegrenze
N
1:7.500
Quelle: Angaben Netzbetreiber 02/2018
Kartengrundlage: Geobasisdaten der Bayerischen Vermessungsverwaltung 2016
Dr. Först Consult 03/2018

Michelau i. Steigerwald
Breitbandinfrastruktur
Detailplan 2

- NVt
- DSLAM
- Glasfaser
- Erschliessung FTTC
- Erschliessung FTTH
- Gemeindegrenze

N

1:7.500

Quelle: Angaben Netzbetreiber 02/2018
Kartengrundlage: Geobasisdaten der Bayerischen Vermessungsverwaltung 2016

Neuhausen

Dr. Först Consult 03/2018

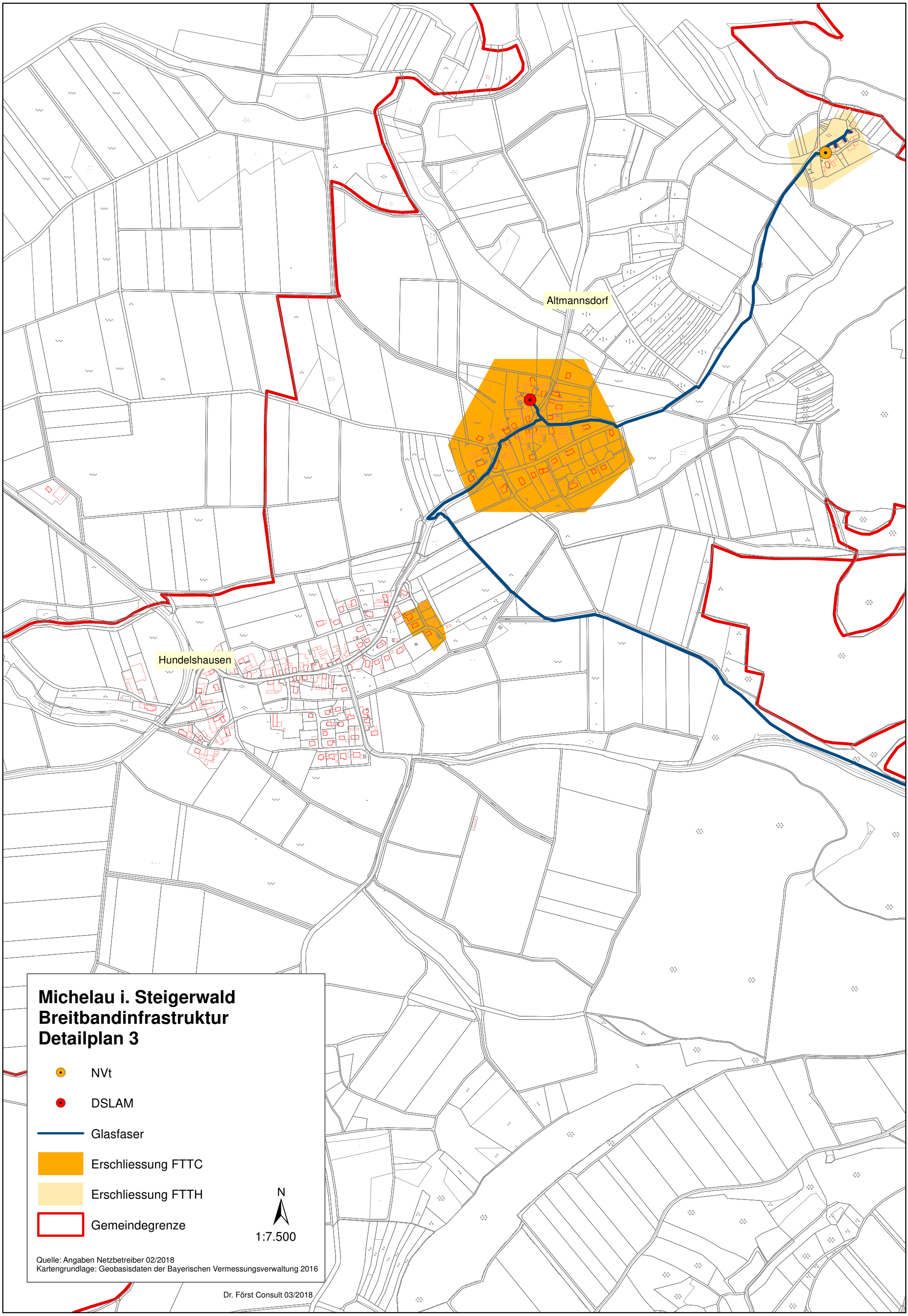
Altmannsdorf
Hundelshausen
Michelau i. Steigerwald
Breitbandinfrastruktur
Detailplan 3
NVt
DSLAM
Glasfaser
Erschliessung FTTC
Erschliessung FTTH
Gemeindegrenze
N
1:7.500
Quelle: Angaben Netzbetreiber 02/2018
Kartengrundlage: Geobasisdaten der Bayerischen Vermessungsverwaltung 2016
Dr. Först Consult 03/2018