

Name der Kommune (Gemeinde/Stadt)	Kirchroth		
Amtlicher Gemeindeschlüssel (AGS)		09278141	
Ansprechpartner Kommune (Breitbandpate)	Herr Matthias Fischer		
Landkreis	Straubing-Bogen		
Regierungsbezirk	Niederbayern		

### Fördersteckbrief

Name Erschließungsgebiet:	Kirchroth Phase 2
Ausbauender Netzbetreiber:	Telekom Deutschland GmbH
Handelsregisternummer des Netzbetreibers	HRB 5919

**Folgende Felder sind nur bei Einteilung des Erschließungsgebiets in mehrere Lose auszufüllen:**

Name Los 1:	
Ausbauender Netzbetreiber 1:	
Handelsregisternummer des Netzbetreibers 1:	
Name Los 2:	
Ausbauender Netzbetreiber 2:	
Handelsregisternummer des Netzbetreibers 2:	
Name Los 3:	
Ausbauender Netzbetreiber 3:	
Handelsregisternummer des Netzbetreibers 3:	
Name Los 4:	
Ausbauender Netzbetreiber 4:	
Handelsregisternummer des Netzbetreibers 4:	
Name Los 5:	
Ausbauender Netzbetreiber 5:	
Handelsregisternummer des Netzbetreibers 5:	

**Datum** 12.12.2017

Dokumentation der Infrastruktur gemäß Ziffer 9 der Richtlinie zur Förderung des Aufbaus von Hochgeschwindigkeitsnetzen im Freistaat Bayern (BbR)

Kumulierte Informationen zu dem oben genannten Erschließungsgebiet / zu den oben genannten Losen

**1. Allgemeine Informationen zu dem Erschließungsgebiet / zu den Losen**

Interkommunale Zusammenarbeit	nein		
falls ja: beteiligte Kommune(n)	Name	AGS	
Allgemeine Projektbeschreibung (Stichpunktartige Beschreibung der wesentlichen technischen Ausbaumaßnahmen in den EG/Losen)	Das Erschließungsgebiet Kirchroth Phase 2 wird zum Teil mit einem FTTC- und zum Teil mit einem FTTB-Ausbau erschlossen. Im Bereich der FTTC-Erschließung wird bei einem Kabelverzweiger im Vorwahlbereich 09428 ein VDSL-DSLAM aufgebaut und mit Glasfaser an den Backbone der Telekom angeschlossen. Im Bereich der FTTB-Erschließung werden 63 Hausanschlüsse mit Glasfaserkabel hergestellt und über Glasfaserverteiler an den Backbone der Telekom angeschlossen.		

Datum des Vertragsabschlusses (Kooperationsvertrag mit dem (jeweiligen) Netzbetreiber)	30.11.2017		(Tag.Monat. Jahr)
Verwendung des mit der BNetzA abgestimmten Muster-Kooperationsvertrags, sodass von einer Vorlage des Vertrags bei der BNetzA gemäß Nr. 5.8 BbR abgesehen werden konnte.	ja		(ja/nein)
Geplante Anzahl versorgbarer Hausanschlüsse gesamt (vgl. Nr. 1.1, 1.2, 4.1 und 5.4 BbR)	Download mind.	Upload mind.	(Anzahl)
	30 (Mbit/s)	9 (Mbit/s)	
	50 (Mbit/s)	10 (Mbit/s)	41
	200 (Mbit/s)	99 (Mbit/s)	63
- Davon geplante Anzahl mit FTTB/H erschlossener Hausanschlüsse			63
Geplanter Abschluss der Ausbaumaßnahme(n) (laut Netzbetreiber)		11.2019	(Monat.Jahr)

## 2. Technische Informationen zu dem Erschließungsgebiet / zu den Losen

Art(en) des Ausbaus	Hybrid	
Angabe der in Aussicht gestellten Zugangsvarianten nach Ziffer 9 BbR i.V.m. Ziffer 5.2 BbR nach ABI C 2013 25/1 (bitte bestätigen Sie nur die Zugangsvarianten passend zur Art des von Ihnen gewählten Ausbaus)	<b>FTTC</b>	Bestätigung
	Zugang zu Leerrohren	ja
	entbündelter Zugang zum KVz	ja
	Bitstromzugang	ja
	<b>FTTB/FTTH</b>	
	Zugang zu Leerrohren	ja
	Zugang zu unbeschalteten Glasfaserleitungen	ja
	entbündelter Zugang zum Teilnehmeranschluss	ja
	Bitstromzugang	ja
	<b>Kabelnetz</b>	
	Zugang zu Leerrohren	nein
	Bitstromzugang	nein
	<b>Passive Netzinfrastruktur</b> (nur bei FTTX/Kabel -Ausbau)	
	Zugang zu Leerrohren	ja
	Zugang zu unbeschalteten Glasfaserleitungen	ja
	entbündelter Zugang zum Teilnehmeranschluss	ja
	<b>Mobile/Drahtlose Netze</b>	
	Bitstromzugang	nein
	gemeinsame Nutzung der physischen Masten	nein
	Zugang zu Backhaulnetzen	nein
<b>Satellitenplattform</b>		
Bitstromzugang	nein	
Falls ein nicht regulierter Anbieter den Zuschlag erhalten hat und die Preise der Zugangsvarianten (Vorleistungsprodukte) bekannt sind, geben Sie diese bitte hier ein:	Name des Produkts	Preis in €

Erfassung kumulierter Daten der geplanten Infrastruktur	Tiefbau unversiegelt	9284	(Meter)
	Tiefbau versiegelt	295	(Meter)
	Leerrohr		(Meter)
	Masten		(Anzahl)
	Glasfaser	11076	(Meter)
	DSLAMS / Splitter	1	(Anzahl)
	Sender/Empfänger Einheit		(Anzahl)
	POP / GPON	1	(Anzahl)


### 3. Grafische Darstellung des Erschließungsgebiets / der Lose

Eine Darstellung des Erschließungsgebiets / der Lose wurde, entsprechend den Anforderungen des Hinweisdokuments (Punkt 7), zusammen mit diesem Fördersteckbrief an das Bayerische Breitbandzentrum als PDF <u>und</u> in einem GIS-fähigen Format (.shp, .kml/kmz, .dxf) übersand und befindet sich im Anhang.	ja
--	----

### 4. Abschließender Hinweis

Alle Inhalte wurden mit größtmöglicher Sorgfalt und nach bestem Wissen und Gewissen erstellt. Die Informationen basieren auf den im Rahmen des Bayerischen Breitbandförderprogramms erstellten Planungsunterlagen zum Breitbandausbau in der o.g. Kommune/Stadt. Das Bayerische Breitbandzentrum übernimmt daher keinerlei Haftung für eventuelle Schäden oder Konsequenzen, die durch die direkte oder indirekte Nutzung der in diesem Dokument enthaltenen Informationen entstehen. Haftungsansprüche gegen das Breitbandzentrum, die durch die Nutzung der Inhalte bzw. durch die Nutzung fehlerhafter und unvollständiger Informationen verursacht wurden, sind grundsätzlich ausgeschlossen, sofern seitens des Breitbandzentrums kein nachweislich vorsätzliches oder grob fahrlässiges Verschulden vorliegt.

Gesamtübersichtskarte



**Gemeinde Kirchroth**

**Gesamtübersicht**

**Erschließungsgebiet**

**Kirchroth Phase 2**

**Stand:**

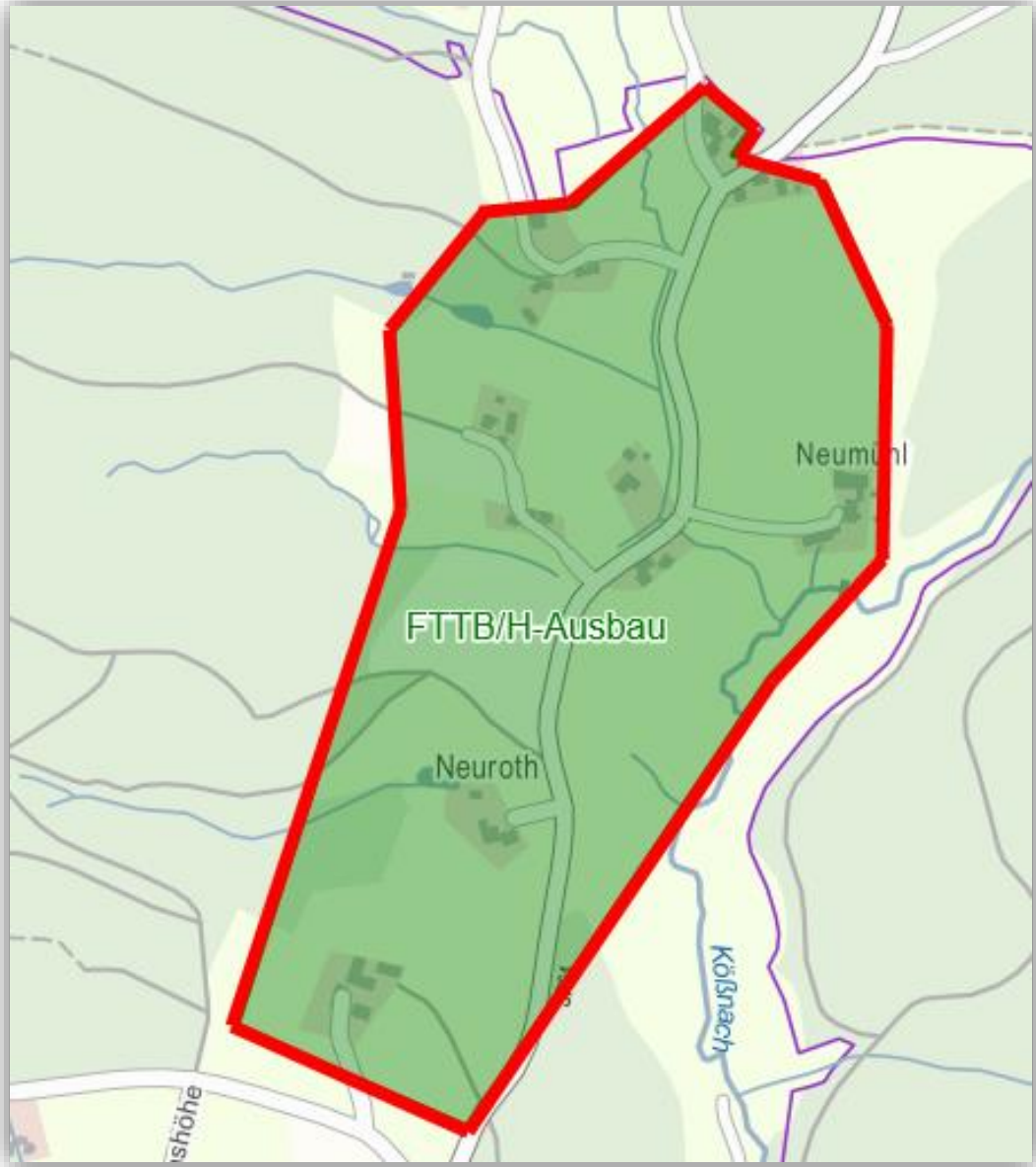
**Fördersteckbrief**

**Legende:**

Erschließungsgebiet



**Darstellung der FTTC- bzw.  
FTTB/H-Erschließung siehe  
folgende Detailkarten  
B1 bis B8**






**Gemeinde Kirchroth**

**Detailkarte: B1**

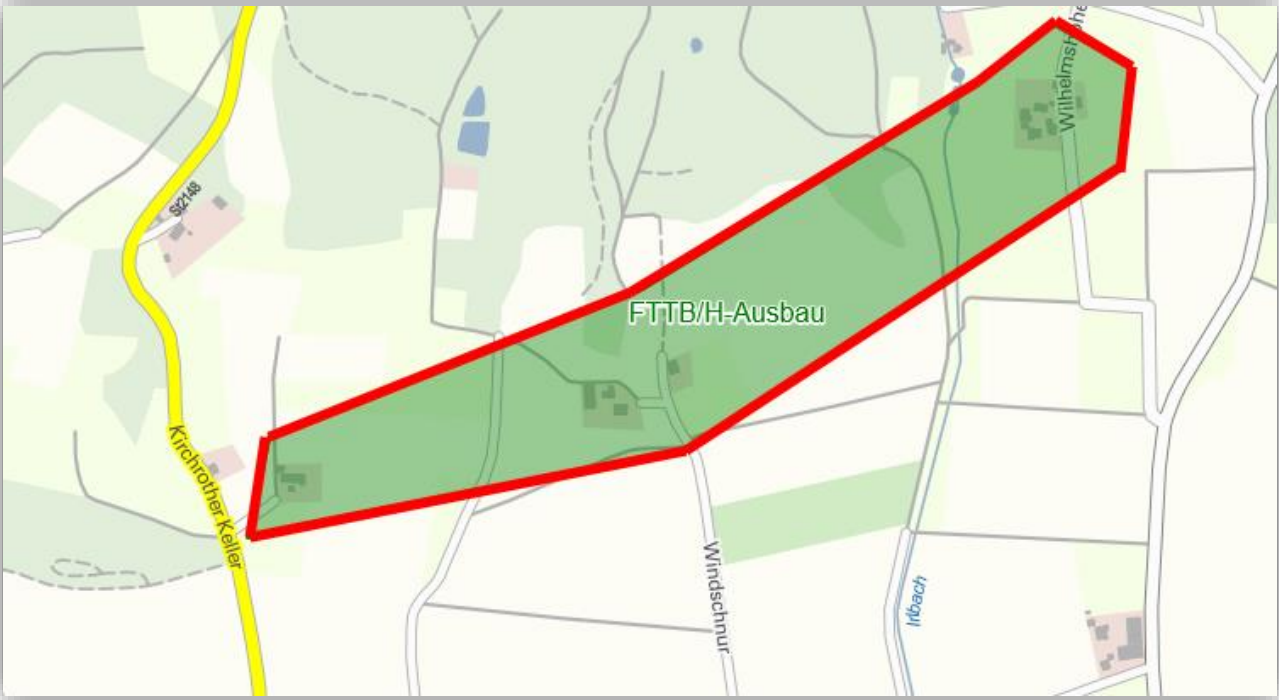
**Ortsteile: Neuroth, Neumühle**

**Legende:**

FTTC-Ausbau	
FTTB/H-Ausbau	
Erschließungsgebiet	

Endgültiges Erschließungsgebiet, Stand: Fördersteckbrief im Rahmen der Richtlinie zur Förderung des Aufbaus von Hochgeschwindigkeitsnetzen im Freistaat Bayern (Breitbandrichtlinie – BbR).

12.12.2017 | Gemeinde Kirchroth Regensburger Str. 22, 94356 Kirchroth






**Gemeinde Kirchroth**

Detailkarte: B2

Ortsteile: Wilhelmshöhe,  
Windschnur

**Legende:**

FTTC-Ausbau	
FTTB/H-Ausbau	
Erschließungsgebiet	






**Gemeinde Kirchroth**

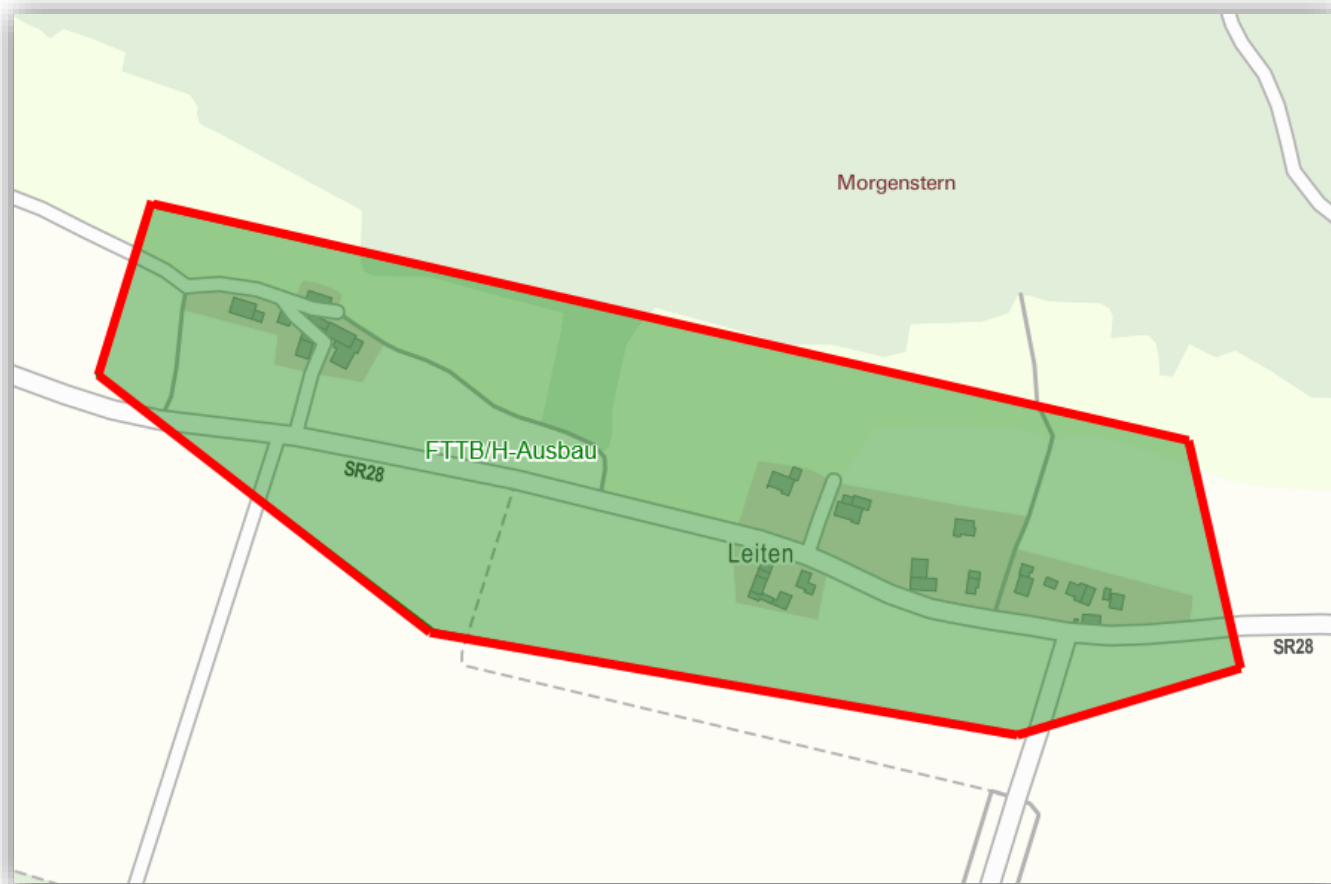
Detailkarte: B3

Ortsteil: Siebenbrunn

**Legende:**

FTTC-Ausbau	
FTTB/H-Ausbau	
Erschließungsgebiet	





### Gemeinde Kirchroth

Detailkarte: B4

Ortsteil: Leiten

#### Legende:

FTTC-Ausbau



FTTB/H-Ausbau



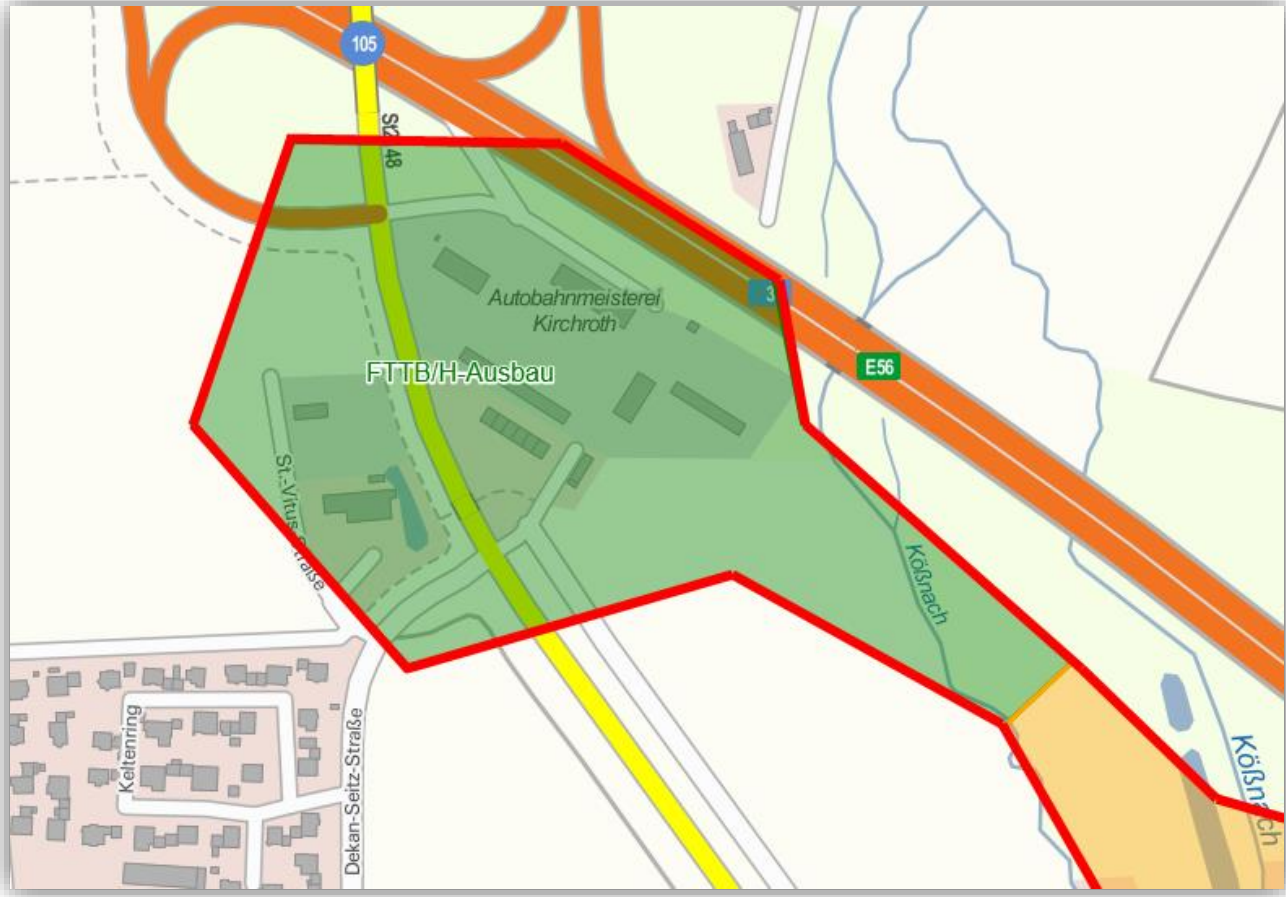
Erschließungsgebiet





Endgültiges Erschließungsgebiet, Stand: Fördersteckbrief im Rahmen der Richtlinie zur Förderung des Aufbaus von Hochgeschwindigkeitsnetzen im Freistaat Bayern (Breitbandrichtlinie – BbR).

12.12.2017 | Gemeinde Kirchroth Regensburger Str. 22, 94356 Kirchroth






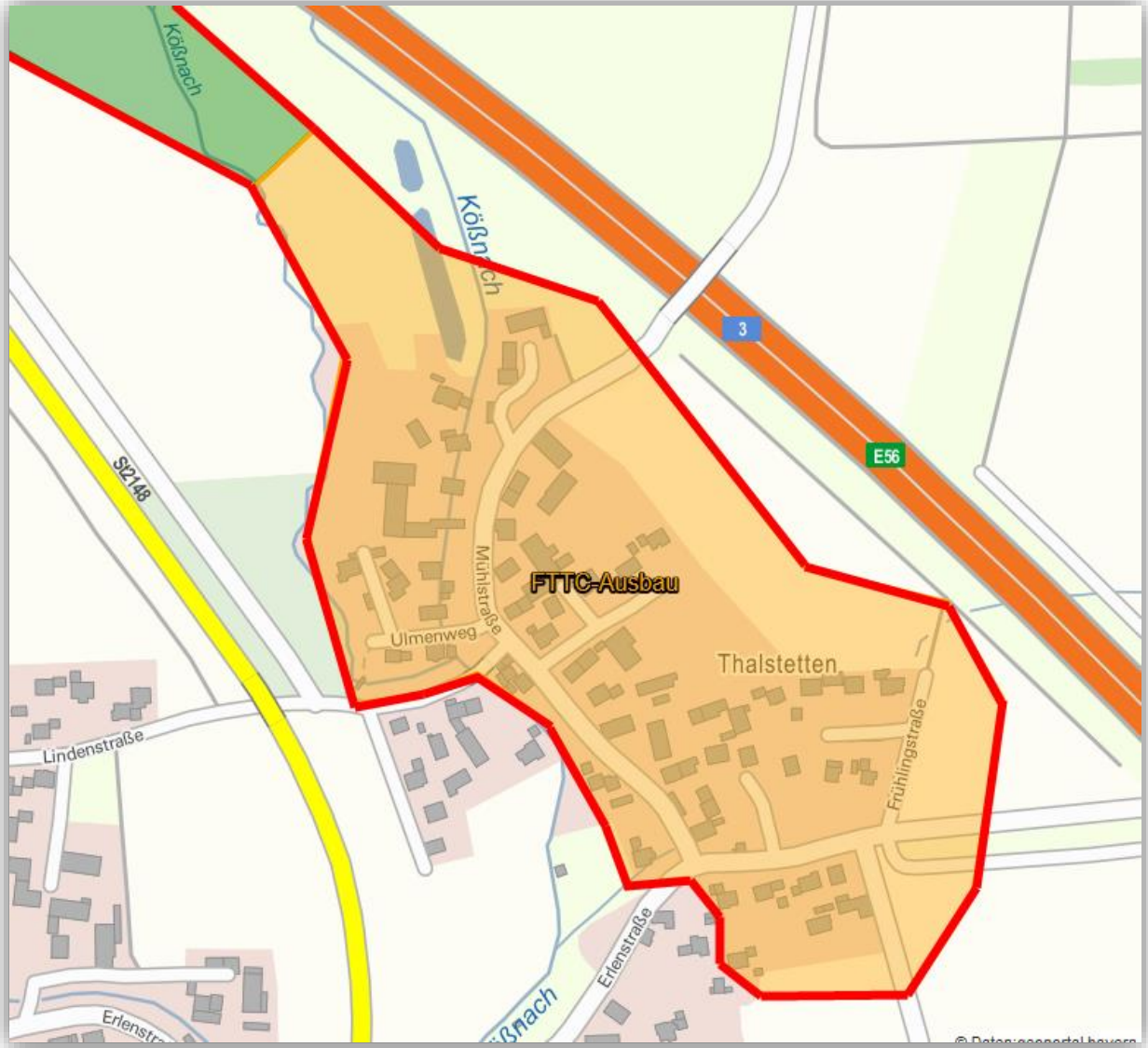
**Gemeinde Kirchroth**

Detailkarte: B5a

Ortsteile: Thalstetten Nord  
Autobahnmeisterei

**Legende:**

FTTC-Ausbau	
FTTB/H-Ausbau	
Erschließungsgebiet	






**Gemeinde Kirchroth**

Detailkarte: B5b

Ortsteil: Thalstetten

**Legende:**

FTTC-Ausbau	
FTTB/H-Ausbau	
Erschließungsgebiet	






**Gemeinde Kirchroth**

Detailkarte: B6

Ortsteil: Bachhof

**Legende:**

- FTTC-Ausbau 
- FTTB/H-Ausbau 
- Erschließungsgebiet 

Endgültiges Erschließungsgebiet, Stand: Fördersteckbrief im Rahmen der Richtlinie zur Förderung des Aufbaus von Hochgeschwindigkeitsnetzen im Freistaat Bayern (Breitbandrichtlinie – BbR).

12.12.2017 | Gemeinde Kirchroth Regensburger Str. 22, 94356 Kirchroth






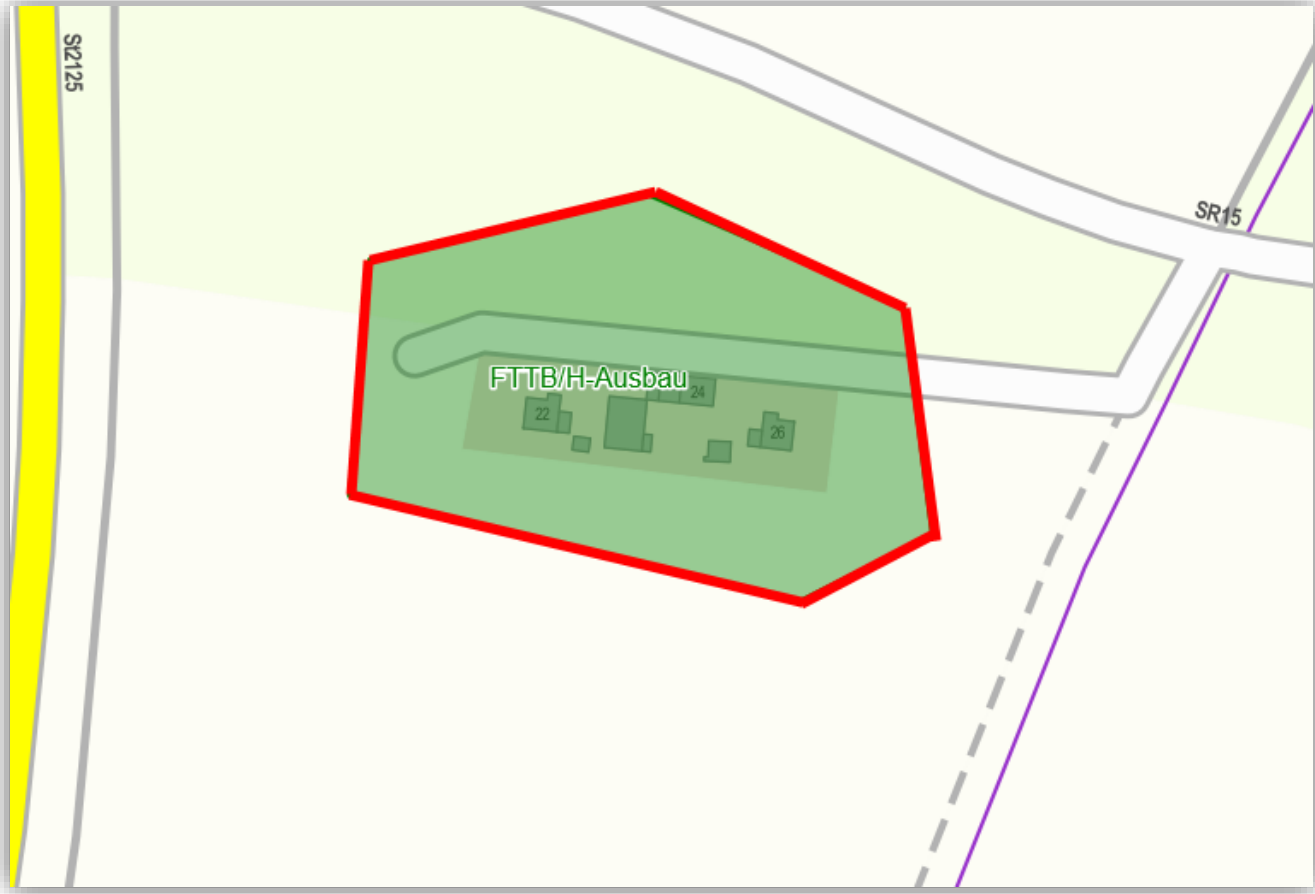
**Gemeinde Kirchroth**

**Detaillkarte: B7**

**Ortsteil: Pichsee**

**Legende:**

FTTC-Ausbau	
FTTB/H-Ausbau	
Erschließungsgebiet	





**Gemeinde Kirchroth**

**Detailkarte: B8**

**Ortsteil: Parkstettener Str.**

**Legende:**

FTTC-Ausbau	
FTTB/H-Ausbau	
Erschließungsgebiet	