

Name der Kommune (Gemeinde/Stadt)	Heroldsbach
Amtlicher Gemeindeschlüssel (AGS)	09474135
Ansprechpartner Kommune (Breitbandpate)	Herr Kramer
Landkreis	Forchheim
Regierungsbezirk	Oberfranken

## Abschließende Projektbeschreibung

Name Erschließungsgebiet:	EG 1 Oesdorf und EG 2 Poppendorf
Ausbauender Netzbetreiber:	Telekom Deutschland GmbH

**Folgende Felder sind nur bei Einteilung des Erschließungsgebiets in mehrere Lose auszufüllen:**

Name Los 1:	
Ausbauender Netzbetreiber 1:	
Name Los 2:	
Ausbauender Netzbetreiber 2:	
Name Los 3:	
Ausbauender Netzbetreiber 3:	
Name Los 4:	
Ausbauender Netzbetreiber 4:	
Name Los 5:	
Ausbauender Netzbetreiber 5:	

**Datum** 22.12.2017

Abschließende Projektbeschreibung gemäß Ziffer 9 der Richtlinie zur Förderung des Aufbaus von Hochgeschwindigkeitsnetzen im Freistaat Bayern (BbR)

Kumulierte Informationen zu dem oben genannten Erschließungsgebiet / zu den oben genannten Losen

## 1. Informationen zum Projekt gem. Ziffer 9 BbR

Art des Ausbaus	Hybrid	
Vorleistungsprodukte nach Ziffer 9 BbR i.V.m. 5.2 BbR nach ABI C 2013 25/1 (bitte bestätigen Sie nur Zugangsvarianten zu Vorleistungsprodukten passend zur Art des von Ihnen gewählten Ausbaus)	<b>FTTC</b>	Bestätigung
	Zugang zu Leerrohren	ja
	entbündelter Zugang zum KVz	ja
	Bitstromzugang	ja
	<b>FTTB/FTTH</b>	
	Zugang zu Leerrohren	ja
	Zugang zu unbeschalteten	ja
	entbündelter Zugang zum	ja
	Teilnehmeranschluss	ja
	Bitstromzugang	ja
	<b>Kabelnetz</b>	
	Zugang zu Leerrohren	nein
	Bitstromzugang	nein
	<b>Passive Netzinfrastruktur</b> (nur bei FFTX/Kabel -Ausbau)	
	Zugang zu Leerrohren	ja
	Zugang zu unbeschalteten Glasfaserle	ja
	entbündelter Zugang zum	ja
	Teilnehmeranschluss	ja
	<b>Mobile/Drahtlose Netze</b>	
	Bitstromzugang	nein
gemeinsame Nutzung der	nein	
physischen Masten	nein	
Zugang zu Backhaulnetzen	nein	
<b>Satelitenplattform</b>		
Bitstromzugang	nein	
Falls im Falle nicht regulierter Anbieter Preise zu Vorleistungsprodukten bekannt sind, geben Sie diese bitte hier ein:	Name des Produkts	Preis in €
Höhe der (kumulierten) Wirtschaftlichkeitslücke(n)		174.281,00 €
Förderbetrag (gem. Zuwendungsbescheid)		139.424,00 €
Beihilfeintensität (staatliche und kommunale Mittel)		100%

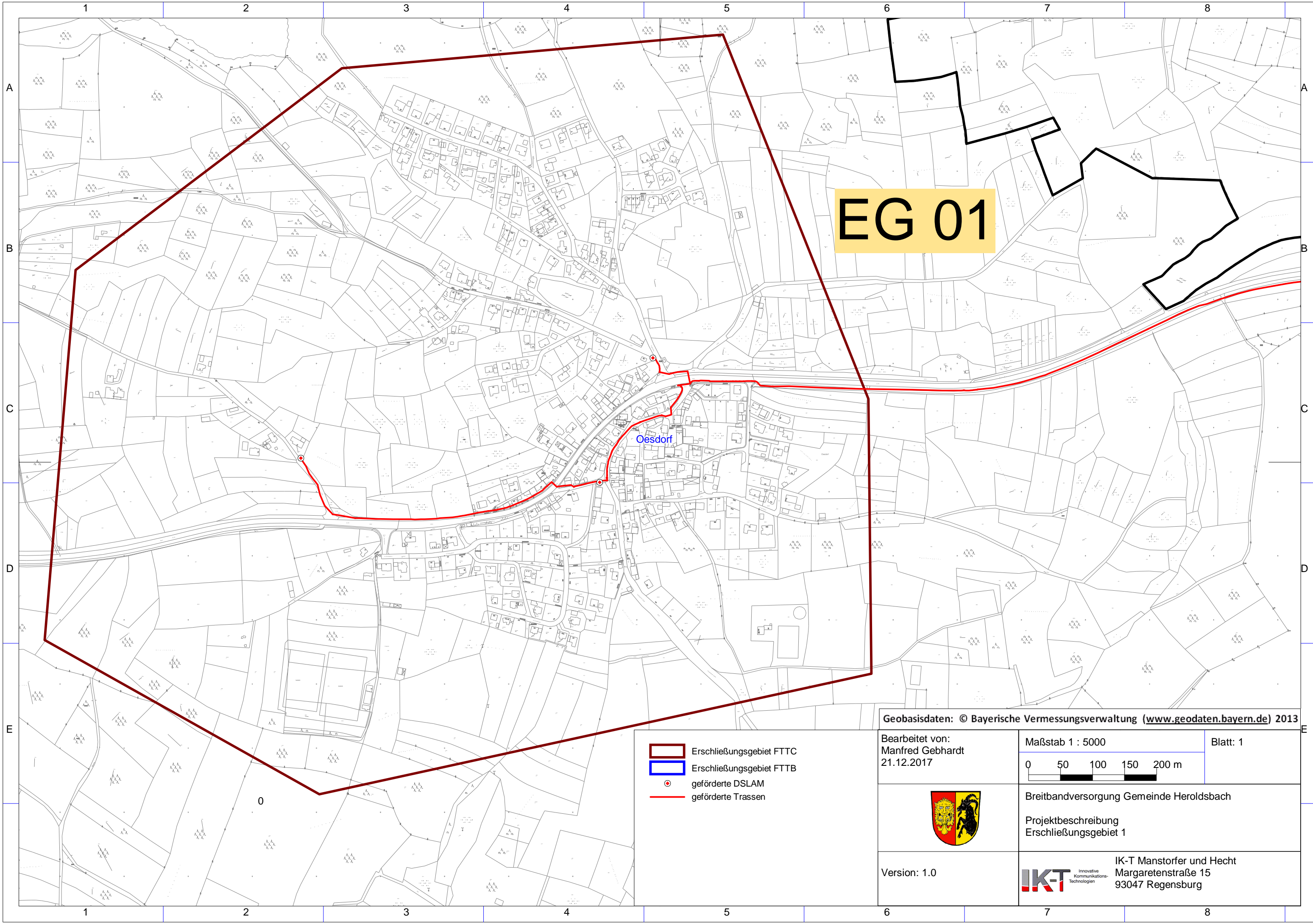
## 2. Grafische Darstellung des Erschließungsgebiets / der Lose inkl. geförderter Infrastruktur

Eine Darstellung des Erschließungsgebiets / der Lose <u>inkl. der geförderten Infrastruktur</u> wurde, entsprechend den Anforderungen des Hinweisdokuments (Punkt 5 der Hinweise zu einzelnen Positionen des Datenblattes), zusammen mit dieser abschließenden Projektbeschreibung an das Bayerische Breitbandzentrum als PDF <u>und</u> in einem GIS-fähigen Format (.shp, .kml/kmz, .dxf) übersandt und befindet sich im Anhang.	ja
--	----

## 3. Abschließender Hinweis

Alle Inhalte wurden mit größtmöglicher Sorgfalt und nach bestem Wissen und Gewissen erstellt. Die Informationen basieren auf den im Rahmen des Bayerischen Breitbandförderprogramms erstellten Planungsunterlagen zum Breitbandausbau in der o.g. Kommune/Stadt. Das Bayerische Breitbandzentrum übernimmt daher keinerlei Haftung für eventuelle Schäden oder Konsequenzen, die durch die direkte oder indirekte Nutzung der in diesem Dokument enthaltenen Informationen entstehen. Haftungsansprüche gegen das Breitbandzentrum, die durch die Nutzung der Inhalte bzw. durch die Nutzung fehlerhafter und unvollständiger Informationen verursacht wurden, sind grundsätzlich ausgeschlossen, sofern seitens des Breitbandzentrums kein nachweislich vorsätzliches oder grob fahrlässiges Verschulden vorliegt.
---









**EG 01**

Oesdorf

Geobasisdaten: © Bayerische Vermessungsverwaltung ([www.geodaten.bayern.de](http://www.geodaten.bayern.de)) 2013

-  Erschließungsgebiet FTTC
-  Erschließungsgebiet FTTB
-  geförderte DSLAM
-  geförderte Trassen

Bearbeitet von:  
Manfred Gebhardt  
21.12.2017

Maßstab 1 : 5000  
0 50 100 150 200 m

Blatt: 1

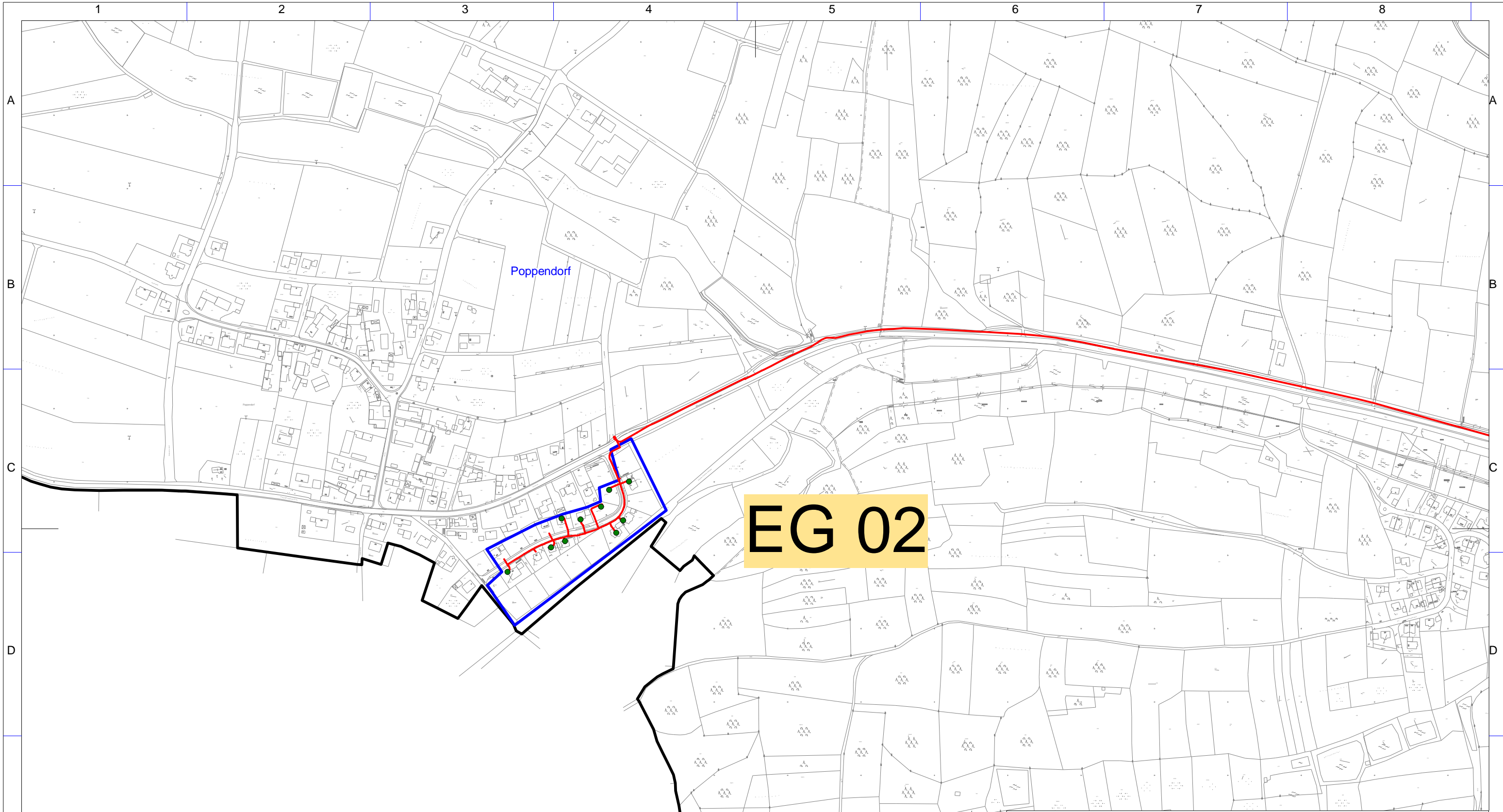


Breitbandversorgung Gemeinde Heroldsbach  
Projektbeschreibung  
Erschließungsgebiet 1

Version: 1.0








IK-T Manstorfer und Hecht  
Margaretenstraße 15  
93047 Regensburg



Poppendorf

**EG 02**

Geobasisdaten: © Bayerische Vermessungsverwaltung ([www.geodaten.bayern.de](http://www.geodaten.bayern.de)) 2013

-  Erschließungsgebiet FTTC
-  Erschließungsgebiet FTTB
-  geförderte DSLAM
-  geförderte Trassen
-  Hausanschluss mit Glasfaser

Bearbeitet von:  
Manfred Gebhardt  
02.01.2018

Maßstab 1 : 5000  
0 50 100 150 200 m

Blatt: 1



Breitbandversorgung Gemeinde Heroldsbach

Projektbeschreibung  
Erschließungsgebiet 2

Version: 2.0



IK-T Manstorfer und Hecht  
Margaretenstraße 15  
93047 Regensburg