

Name der Kommune (Gemeinde/Stadt)	Gilching		
Amtlicher Gemeindegeschlüssel (AGS)		09188121	
Ansprechpartner Kommune (Breitbandpate)	H. Huber		
Landkreis	Starnberg		
Regierungsbezirk	Oberbayern		

## Fördersteckbrief

Name Erschließungsgebiet:	Asto-Park
Ausbauender Netzbetreiber:	Telekom Deutschland GmbH

**Folgende Felder sind nur bei Einteilung des Erschließungsgebiets in mehrere Lose auszufüllen:**

Name Los 1:	
Ausbauender Netzbetreiber 1:	
Name Los 2:	
Ausbauender Netzbetreiber 2:	
Name Los 3:	
Ausbauender Netzbetreiber 3:	
Name Los 4:	
Ausbauender Netzbetreiber 4:	
Name Los 5:	
Ausbauender Netzbetreiber 5:	

**Datum** 04.11.2014

Dokumentation der Infrastruktur gemäß Ziffer 9 der Richtlinie zur Förderung des Aufbaus von Hochgeschwindigkeitsnetzen im Freistaat Bayern (BbR)

Kumulierte Informationen zu dem oben genannten Erschließungsgebiet / zu den oben genannten Losen

### 1. Allgemeine Informationen zu dem Erschließungsgebiet / zu den Losen

Gemeindeübergreifendes Projekt	nein				
falls ja: beteiligte Kommune(n)	Name	AGS			
Allgemeine Projektbeschreibung (Stichpunktartige Beschreibung der wesentlichen technischen Ausbaumaßnahmen in den EG/Losen)	FTTC-Ausbau mit Glasfaserzuführung. Errichtung von 1 VDSL-DSLAM, Glasfaserzuführung zum DSLAM				
Geplante Anzahl versorgbarer Hausanschlüsse (vgl. Nr. 1.1, 1.2, 4.1 und 5.4 BbR)	Download mind.		Upload mind.		(Anzahl)
	30 (Mbit/s)	5,0000 (Mbit/s)			4
	50 (Mbit/s)	10,0000 (Mbit/s)			3
		(Mbit/s)	(Mbit/s)		
Geplanter Abschluss der Ausbaumaßnahme(n) (laut Netzbetreiber)			08/2014	(Monat/Jahr)	

## 2. Technische Informationen zu dem Erschließungsgebiet / zu den Losen

Art(en) des Ausbaus	FTTC			
<p>Angabe der in Aussicht gestellten Zugangsvarianten nach Ziffer 9 BbR i.V.m. Ziffer 5.2 BbR nach ABI C 2013 25/1 (bitte bestätigen Sie nur die Zugangsvarianten passend zur Art des von Ihnen gewählten Ausbaus)</p>	<b>FTTC</b>		<b>Bestätigung</b>	
	Zugang zu Leerrohren		ja	
	entbundelter Zugang zum KVz		ja	
	Bitstromzugang		ja	
	<b>FTTB/FTTH</b>			
	Zugang zu Leerrohren			
	Zugang zu unbeschalteten Glasfaserleitung			
	entbundelter Zugang zum Teilnehmeranschluss			
	Bitstromzugang			
	<b>Kabelnetz</b>			
	Zugang zu Leerrohren			
	Bitstromzugang			
	<b>Passive Netzinfrastruktur</b> (nur bei FTTX/Kabel -Ausbau)			
	Zugang zu unbeschalteten Glasfaserleitung		ja	
	entbundelter Zugang zum Teilnehmeranschluss		ja	
	<b>Mobile/Drahtlose Netze</b>			
	Bitstromzugang			
	gemeinsame Nutzung der physischen Masten			
	Zugang zu Backhaulnetzen			
	<b>Satellitenplattform</b>			
Bitstromzugang				
Falls ein nicht regulierter Anbieter den Zuschlag erhalten hat und die Preise der Zugangsvarianten (Vorleistungsprodukte) bekannt sind, geben Sie diese bitte hier ein:	Name des Produkts		Preis in €	
Bitte geben Sie an, ob vom Netzbetreiber zur Berechnung der Wirtschaftlichkeitslücke ein Musterdokument genutzt wurde, welches <b><u>vor dem 02.09.2014</u></b> erstellt wurde	ja	Hinweis: Falls 'ja' ausgewählt wurde, sind die Angaben zur Erfassung kumulierter Daten der geplanten Infrastruktur nur als optionale Eingabefelder zu sehen. Sollten dennoch Daten vorliegen, so sind diese im folgenden Abschnitt einzutragen.		
Erfassung kumulierter Daten der geplanten Infrastruktur	Tiefbau unversiegelt		(Meter)	
	Tiefbau versiegelt	215	(Meter)	
	Leerrohr		(Meter)	
	Masten		(Anzahl)	
	Glasfaser	1650	(Meter)	
	DSLAMS / Splitter	1	(Anzahl)	
	Sender/Empfänger Einheit		(Anzahl)	
	POP / GPON		(Anzahl)	

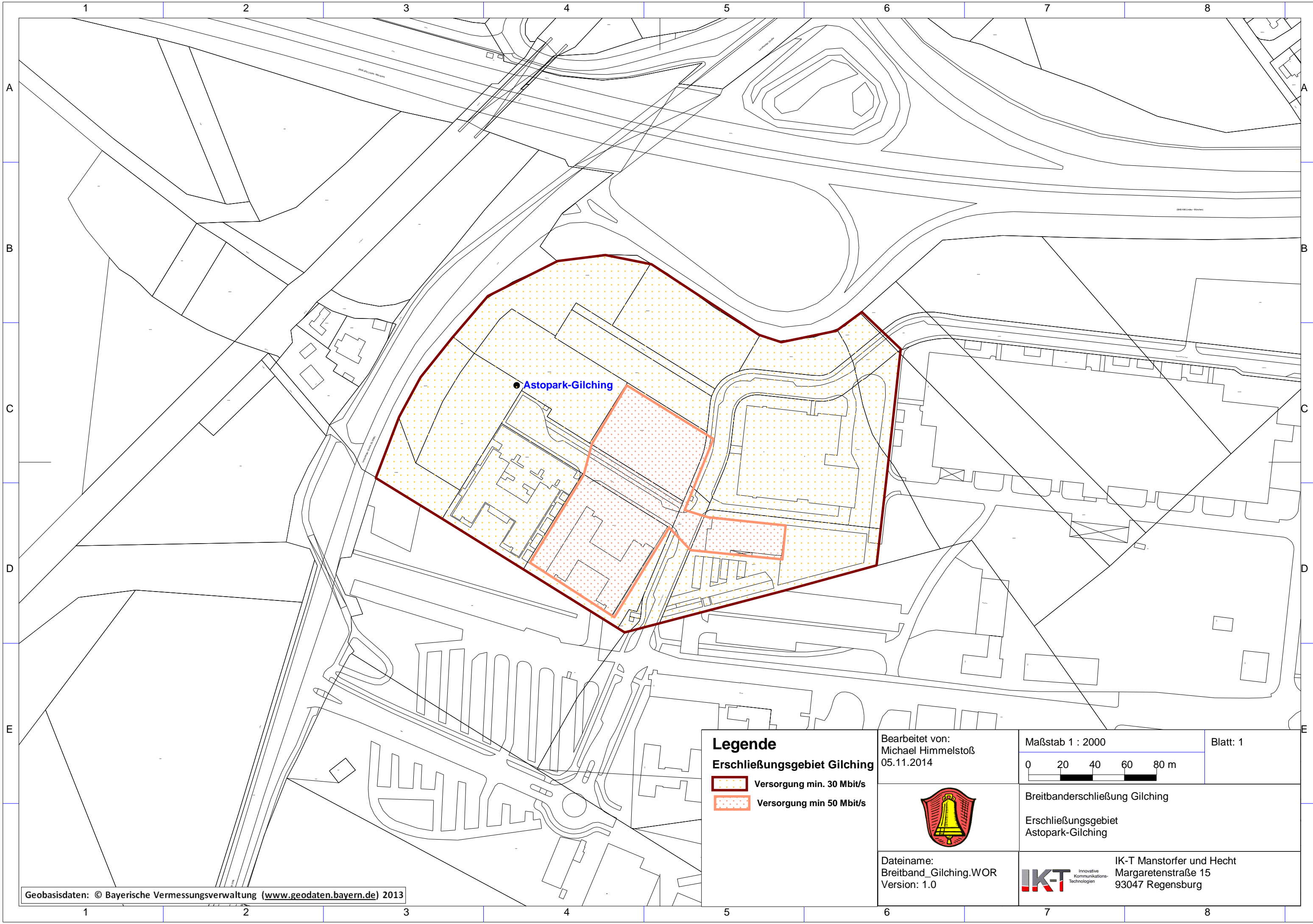
### 3. Grafische Darstellung des Erschließungsgebiets / der Lose

Eine Darstellung des Erschließungsgebiets / der Lose wurde zusammen mit diesem Fördersteckbrief an das Bayerische Breitbandzentrum als PDF und in einem GIS-fähigen Format (.shp, .kml/kmz, .dxf/dwg) übersandt und befindet sich im Anhang.



ja

### 4. Abschließender Hinweis

Alle Inhalte wurden mit größtmöglicher Sorgfalt und nach bestem Wissen und Gewissen erstellt. Die Informationen basieren auf den im Rahmen des Bayerischen Breitbandförderprogramms erstellten Planungsunterlagen zum Breitbandausbau in der o.g. Kommune/Stadt. Das Bayerische Breitbandzentrum übernimmt daher keinerlei Haftung für eventuelle Schäden oder Konsequenzen, die durch die direkte oder indirekte Nutzung der in diesem Dokument enthaltenen Informationen entstehen. Haftungsansprüche gegen das Breitbandzentrum, die durch die Nutzung der Inhalte bzw. durch die Nutzung fehlerhafter und unvollständiger Informationen verursacht wurden, sind grundsätzlich ausgeschlossen, sofern seitens des Breitbandzentrums kein nachweislich vorsätzliches oder grob fahrlässiges Verschulden vorliegt.




**Legende**  
**Erschließungsgebiet Gilching**

-  Versorgung min. 30 Mbit/s
-  Versorgung min. 50 Mbit/s

Bearbeitet von:  
 Michael Himmelstoß  
 05.11.2014

Maßstab 1 : 2000  
 0 20 40 60 80 m

Blatt: 1



Breitbanderschließung Gilching  
 Erschließungsgebiet  
 Astopark-Gilching

Dateiname:  
 Breitband\_Gilching.WOR  
 Version: 1.0

**IK-T** Innovative  
 Kommunikations-  
 Technologien  
 IK-T Manstorfer und Hecht  
 Margaretenstraße 15  
 93047 Regensburg