

Name der Kommune (Gemeinde/Stadt)	Heßdorf		
Amtlicher Gemeindeschlüssel (AGS)		09572133	
Ansprechpartner Kommune (Breitbandpate)	Herr Andreas Hannweg		
Landkreis	Erlangen-Höchstadt		
Regierungsbezirk	Mittelfranken		

## Fördersteckbrief

Name Erschließungsgebiet:	Heßdorf Nord und HeßdorfSüd
Ausbauender Netzbetreiber:	Telekom Deutschland GmbH, Landgrabenweg 151, 53227 Bonn

### Folgende Felder sind nur bei Einteilung des Erschließungsgebiets in mehrere Lose auszufüllen:

Name Los 1:	
Ausbauender Netzbetreiber 1:	
Name Los 2:	
Ausbauender Netzbetreiber 2:	
Name Los 3:	
Ausbauender Netzbetreiber 3:	
Name Los 4:	
Ausbauender Netzbetreiber 4:	
Name Los 5:	
Ausbauender Netzbetreiber 5:	

**Datum** 19.11.2014

Dokumentation der Infrastruktur gemäß Ziffer 9 der Richtlinie zur Förderung des Aufbaus von Hochgeschwindigkeitsnetzen im Freistaat Bayern (BbR)

Kumulierte Informationen zu dem oben genannten Erschließungsgebiet / zu den oben genannten Losen

### 1. Allgemeine Informationen zu dem Erschließungsgebiet / zu den Losen

Gemeindeübergreifendes Projekt	nein			
falls ja: beteiligte Kommune(n)	Name	AGS		
Allgemeine Projektbeschreibung (Stichpunktartige Beschreibung der wesentlichen technischen Ausbaumaßnahmen in den EG/Losen)	Das Erschließungsgebiet umfasst den Ausbau des Gewerbegebietes und Gewerbe Parks sowie der Ortsteile Niederlindach, Röhrach, Hannberg, Hesselberg, Klebheim und Untermembach. Es wird an den jeweils vorhandenen KVZ Outdoor DSLAMS aufgebaut. Die Bandbreiten liegen somit zwischen 30 und 50 MBit/s.			
Geplante Anzahl versorgbarer Hausanschlüsse (vgl. Nr. 1.1, 1.2, 4.1 und 5.4 BbR)	Download mind.	Upload mind.		(Anzahl)
	30 (Mbit/s)	2.700,0000 (Mbit/s)		648
	50 (Mbit/s)	2.700,0000 (Mbit/s)		73
	(Mbit/s)	(Mbit/s)		
Geplanter Abschluss der Ausbaumaßnahme(n) (laut Netzbetreiber)		12.2015	(Monat/Jahr)	

## 2. Technische Informationen zu dem Erschließungsgebiet / zu den Losen

Art(en) des Ausbaus	FTTC			
<p>Angabe der in Aussicht gestellten Zugangsvarianten nach Ziffer 9 BbR i.V.m. Ziffer 5.2 BbR nach ABI C 2013 25/1 (bitte bestätigen Sie nur die Zugangsvarianten passend zur Art des von Ihnen gewählten Ausbaus)</p>	<b>FTTC</b>		<b>Bestätigung</b>	
	Zugang zu Leerrohren		ja	
	entbündelter Zugang zum KVz		ja	
	Bitstromzugang		ja	
	<b>FTTB/FTTH</b>			
			nein	
	Zugang zu unbeschalteten Glasfaserleitung		nein	
	entbündelter Zugang zum Teilnehmeranschluss		nein	
	Bitstromzugang		nein	
	<b>Kabelnetz</b>			
	Zugang zu Leerrohren		nein	
	Bitstromzugang		nein	
	<b>Passive Netzinfrastruktur</b> (nur bei FFTX/Kabel -Ausbau)			
	Zugang zu unbeschalteten Glasfaserleitung		ja	
	entbündelter Zugang zum Teilnehmeranschluss		ja	
	<b>Mobile/Drahtlose Netze</b>			
	Bitstromzugang		nein	
	gemeinsame Nutzung der physischen Masten		nein	
	Zugang zu Backhaulnetzen		nein	
	<b>Satellitenplattform</b>			
Bitstromzugang		nein		
Falls ein nicht regulierter Anbieter den Zuschlag erhalten hat und die Preise der Zugangsvarianten (Vorleistungsprodukte) bekannt sind, geben Sie diese bitte hier ein:	Name des Produkts		Preis in €	
Bitte geben Sie an, ob vom Netzbetreiber zur Berechnung der Wirtschaftlichkeitslücke ein Musterdokument genutzt wurde, welches <b>vor dem 02.09.2014</b> erstellt wurde	ja	Hinweis: Falls 'ja' ausgewählt wurde, sind die Angaben zur Erfassung kumulierter Daten der geplanten Infrastruktur nur als optionale Eingabefelder zu sehen. Sollten dennoch Daten vorliegen, so sind diese im folgenden Abschnitt einzutragen.		
Erfassung kumulierter Daten der geplanten Infrastruktur	Tiefbau unversiegelt	2300	(Meter)	
	Tiefbau versiegelt	825	(Meter)	
	Leerrohr	3125	(Meter)	
	Masten		(Anzahl)	
	Glasfaser	10789	(Meter)	
	DSLAMS / Splitter	10	(Anzahl)	
	Sender/Empfänger Einheit		(Anzahl)	
	POP / GPON		(Anzahl)	

## 3. Grafische Darstellung des Erschließungsgebiets / der Lose

Eine Darstellung des Erschließungsgebiets / der Lose wurde zusammen mit diesem Fördersteckbrief an das Bayerische Breitbandzentrum als PDF <u>und</u> in einem GIS-fähigen Format (.shp, .kml/kmz, .dxf/dwg) übersand und befindet sich im Anhang.	ja
--	----

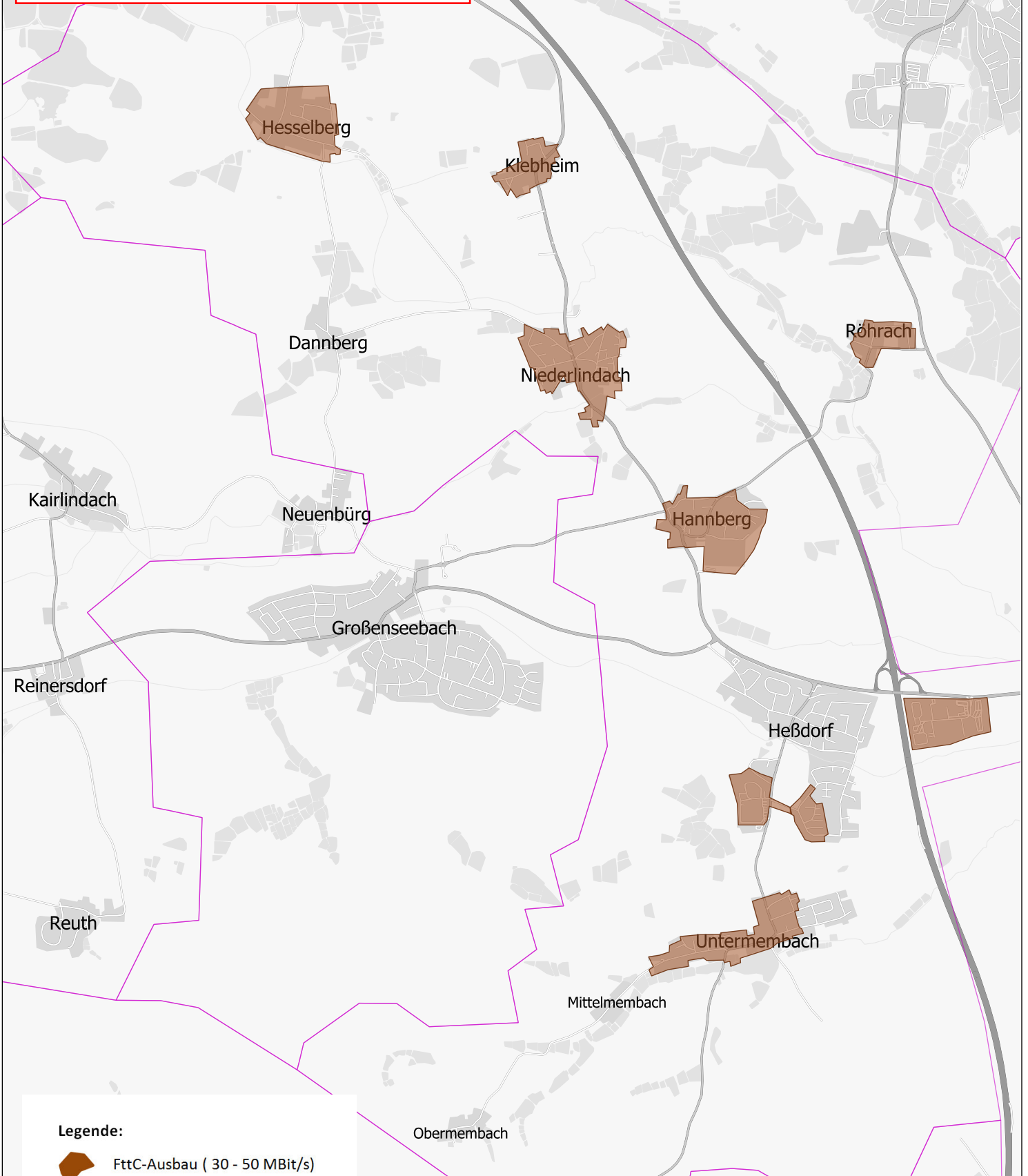
#### 4. Abschließender Hinweis

Alle Inhalte wurden mit größtmöglicher Sorgfalt und nach bestem Wissen und Gewissen erstellt. Die Informationen basieren auf den im Rahmen des Bayerischen Breitbandförderprogramms erstellten Planungsunterlagen zum Breitbandausbau in der o.g. Kommune/Stadt. Das Bayerische Breitbandzentrum übernimmt daher keinerlei Haftung für eventuelle Schäden oder Konsequenzen, die durch die direkte oder indirekte Nutzung der in diesem Dokument enthaltenen Informationen entstehen. Haftungsansprüche gegen das Breitbandzentrum, die durch die Nutzung der Inhalte bzw. durch die Nutzung fehlerhafter und unvollständiger Informationen verursacht wurden, sind grundsätzlich ausgeschlossen, sofern seitens des Breitbandzentrums kein nachweislich vorsätzliches oder grob fahrlässiges Verschulden vorliegt.



# Heßdorf (1. Verfahren)

endgültiges Erschließungsgebiet  
Detail: **Übersicht**

17.09.2017



**Legende:**

-  FttC-Ausbau ( 30 - 50 MBit/s)
-  Gemeindegrenze



Erstellt von: Gentner

Maßstab 1:30532

17.09.2017

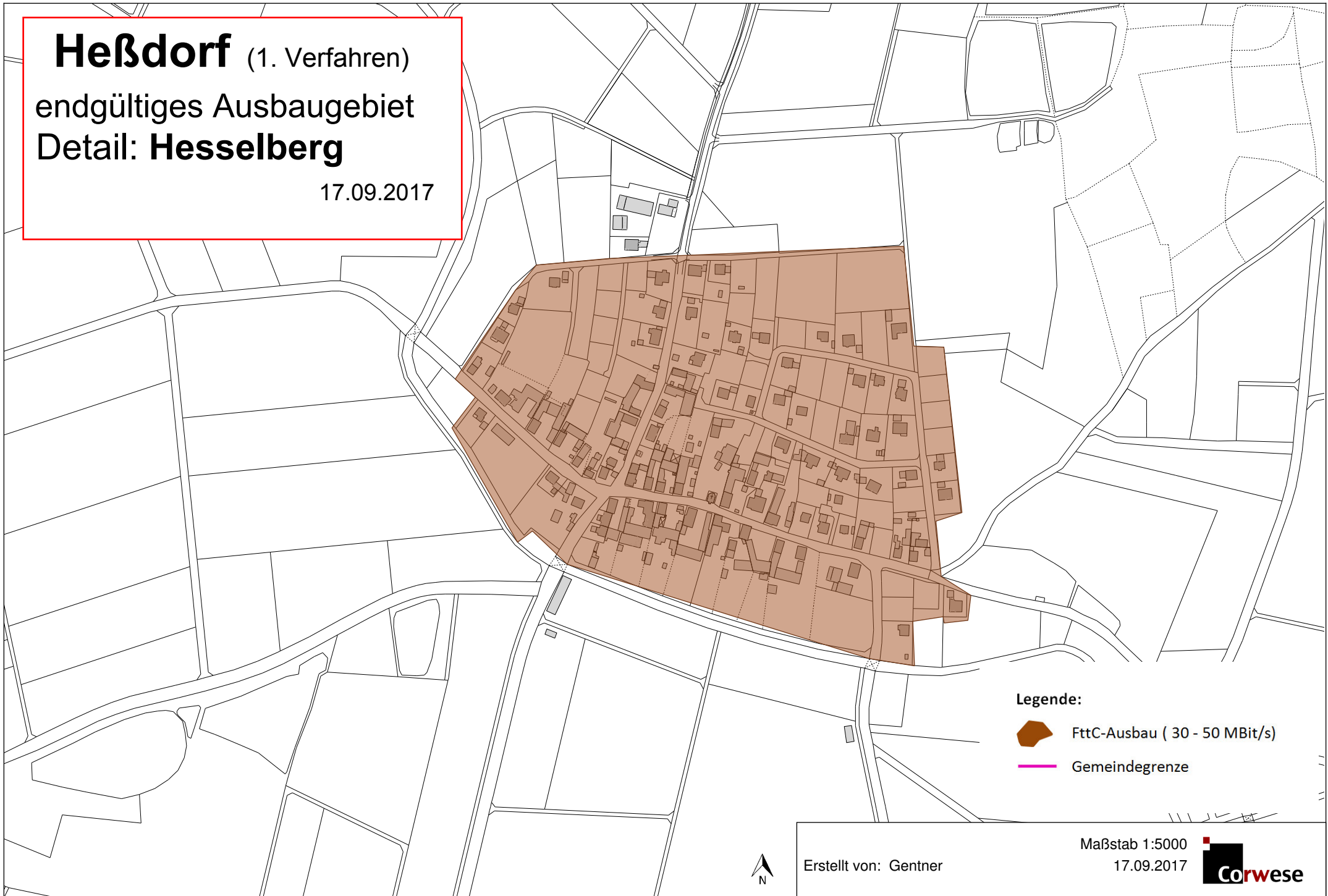


# Heßdorf (1. Verfahren)

endgültiges Ausbaugebiet

Detail: **Hesselberg**

17.09.2017



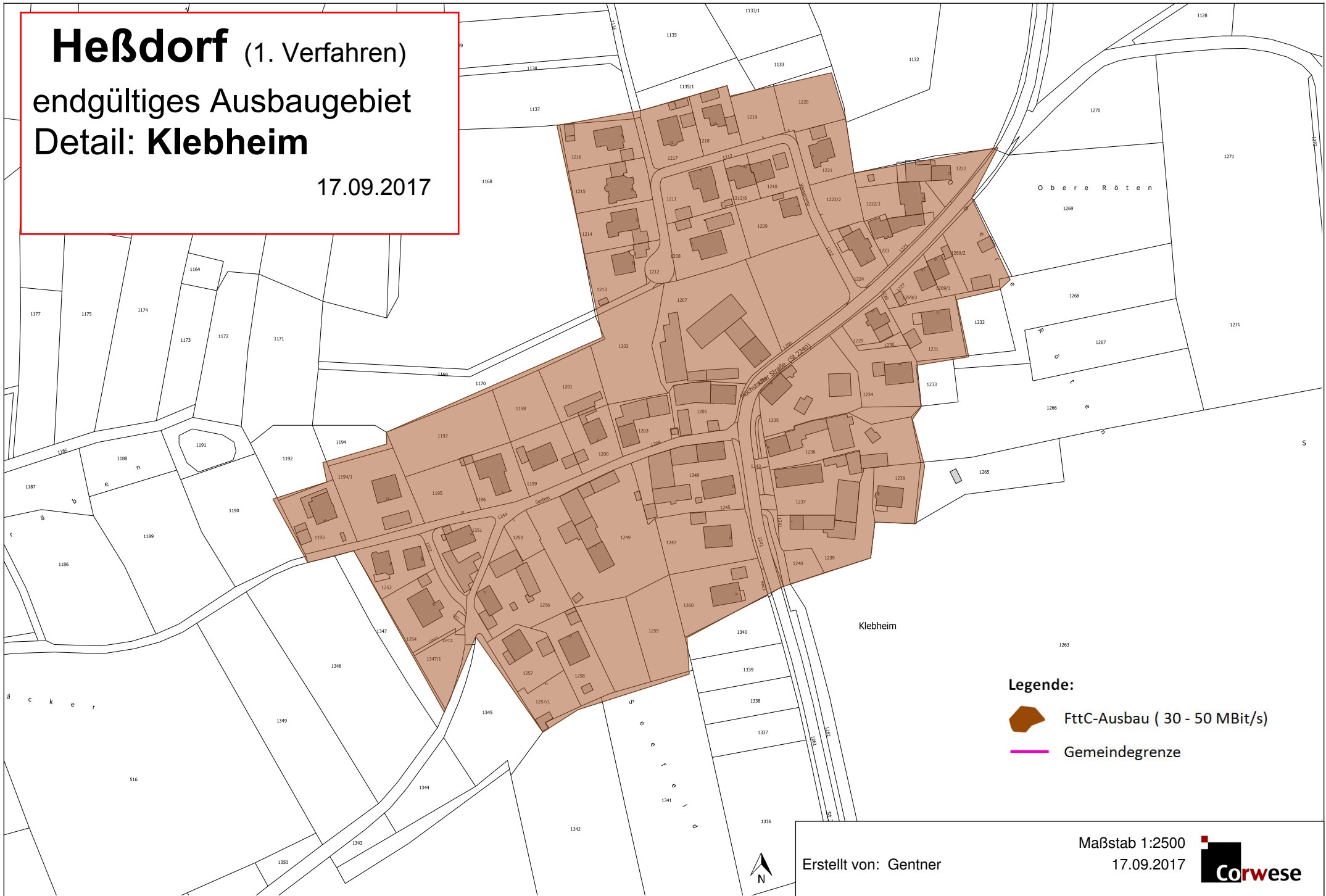
Erstellt von: Gentner



Maßstab 1:5000

17.09.2017




**Heßdorf** (1. Verfahren)  
endgültiges Ausbaugebiet  
Detail: **Klebheim**  
17.09.2017



- Legende:**
-  FttC-Ausbau ( 30 - 50 MBit/s)
  -  Gemeindegrenze

Erstellt von: Gentner

Maßstab 1:2500  
17.09.2017







**Heßdorf** (1. Verfahren)  
endgültiges Ausbaugebiet  
Detail: **Niederlindach**

17.09.2017

Legende:

-  FttC-Ausbau ( 30 - 50 MBit/s)
-  Gemeindegrenze



Erstellt von: Gentner

Maßstab 1:5000  
17.09.2017





# Heßdorf (1. Verfahren)

endgültiges Ausbaugebiet  
Detail: **Hannberg**

17.09.2017

Legende:

-  FttC-Ausbau ( 30 - 50 MBit/s)
-  Gemeindegrenze



Erstellt von: Gentner

Maßstab 1:5000  
17.09.2017

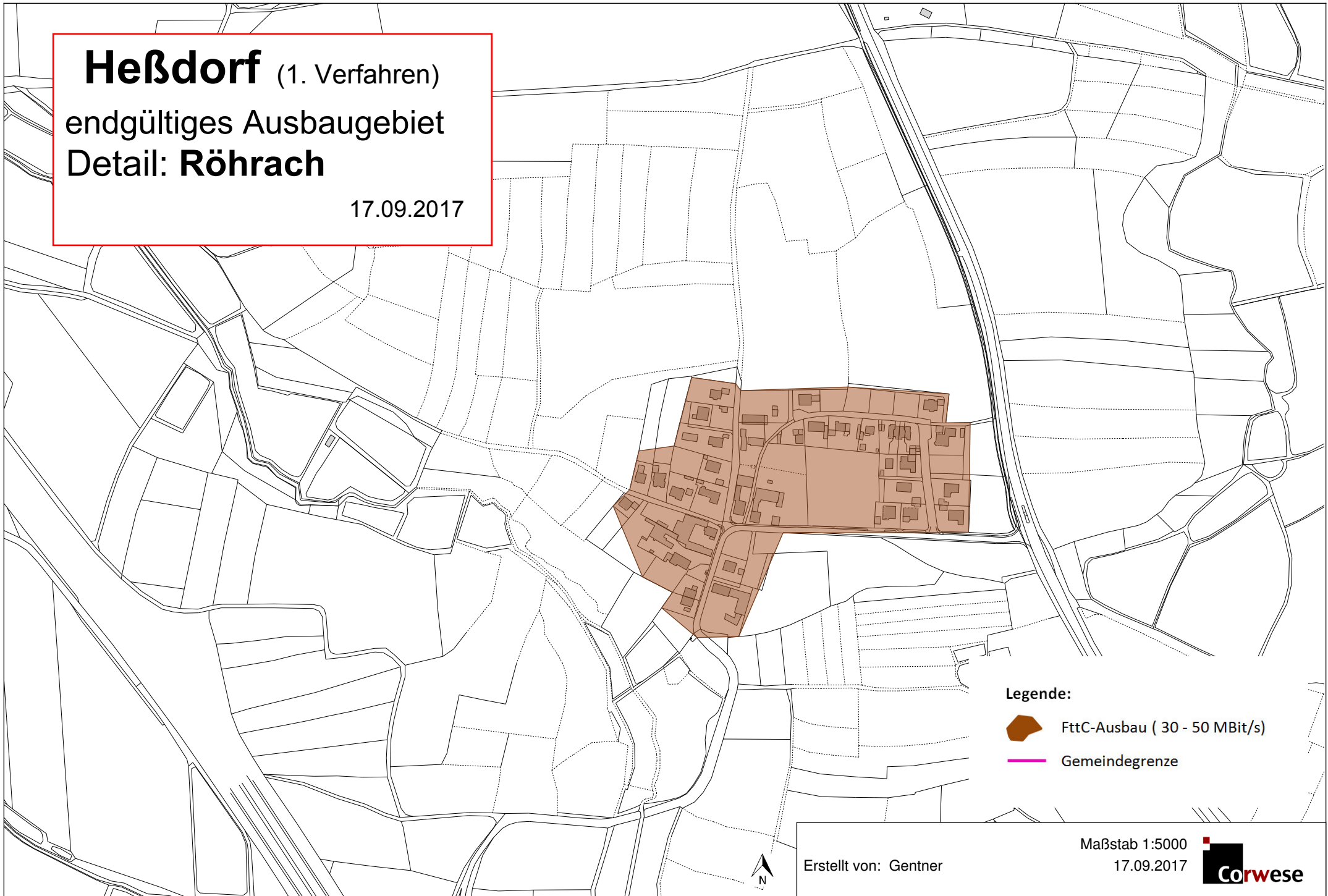






# Heßdorf (1. Verfahren)

endgültiges Ausbaugebiet  
Detail: Röhrach

17.09.2017



**Legende:**

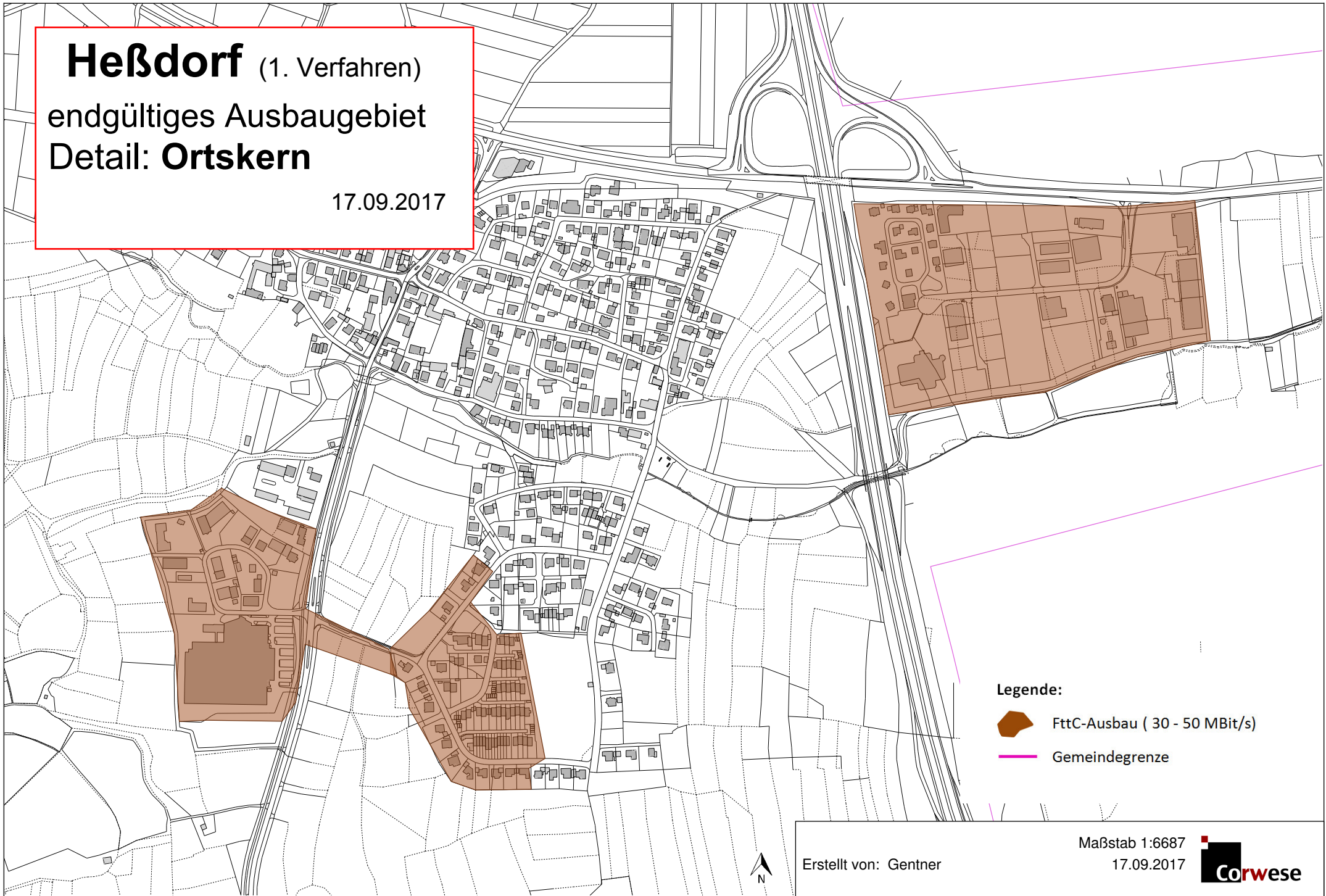
-  FttC-Ausbau ( 30 - 50 MBit/s)
-  Gemeindegrenze



Erstellt von: Gentner

Maßstab 1:5000  
17.09.2017



**Heßdorf** (1. Verfahren)  
endgültiges Ausbaugebiet  
Detail: **Ortskern**  
17.09.2017



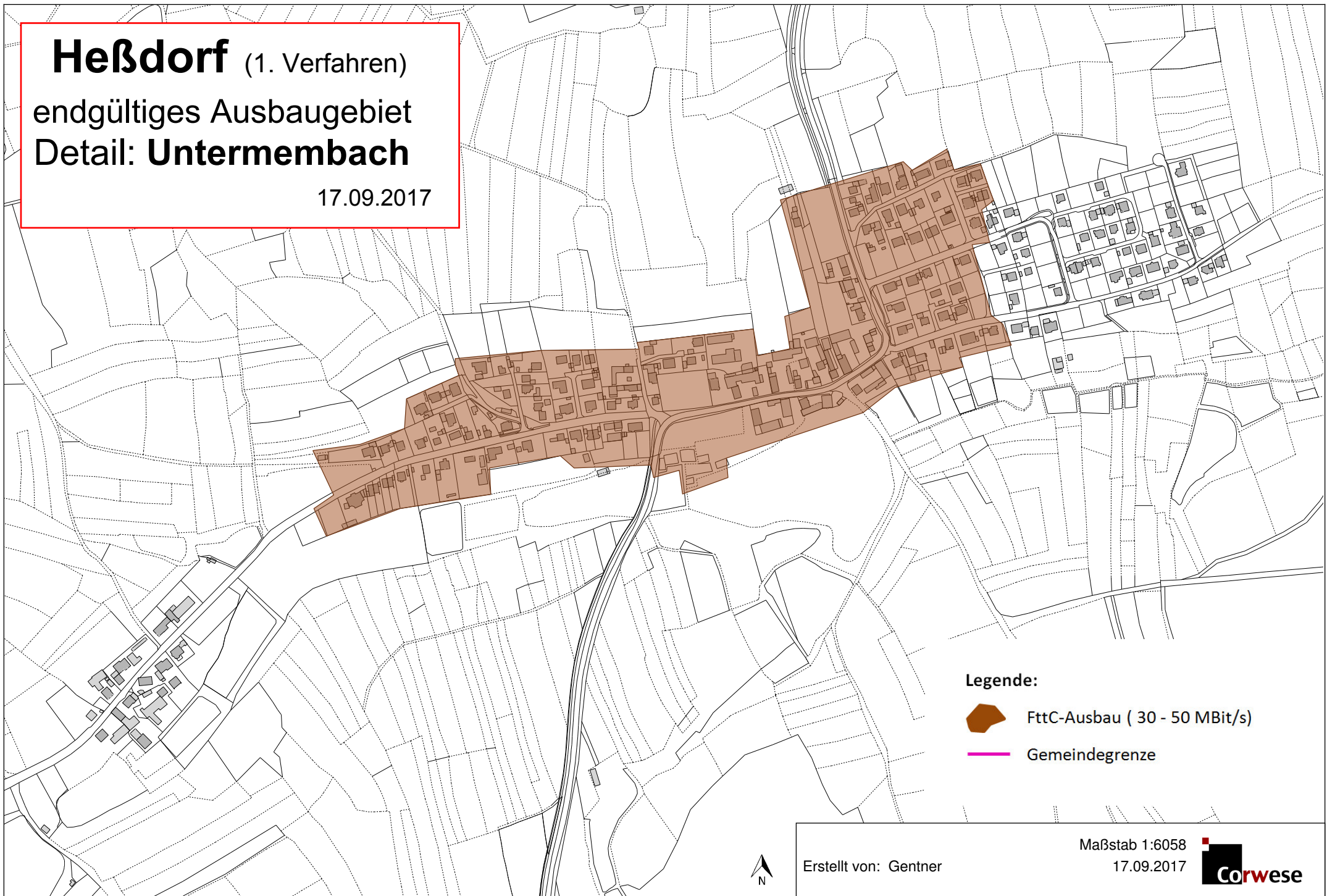
- Legende:**
-  FttC-Ausbau ( 30 - 50 MBit/s)
  -  Gemeindegrenze

# Heßdorf (1. Verfahren)

endgültiges Ausbaugebiet

Detail: **Untermembach**

17.09.2017



Legende:



FttC-Ausbau ( 30 - 50 MBit/s)



Gemeindegrenze



Erstellt von: Gentner

Maßstab 1:6058

17.09.2017

