

Name der Kommune (Gemeinde/Stadt)	Eckersdorf
Amtlicher Gemeindeschlüssel (AGS)	09472131
Ansprechpartner Kommune (Breitbandpate)	Bernhard Brosig
Landkreis	Bayreuth
Regierungsbezirk	Oberfranken

Abschließende Projektbeschreibung

Name Erschließungsgebiet:	Erschließungsgebiete III, IV und V
Ausbauender Netzbetreiber:	Telekom Deutschland GmbH

Folgende Felder sind nur bei Einteilung des Erschließungsgebiets in mehrere Lose auszufüllen:

Name Los 1:	
Ausbauender Netzbetreiber 1:	
Name Los 2:	
Ausbauender Netzbetreiber 2:	
Name Los 3:	
Ausbauender Netzbetreiber 3:	
Name Los 4:	
Ausbauender Netzbetreiber 4:	
Name Los 5:	
Ausbauender Netzbetreiber 5:	

Datum 02.06.2016

Abschließende Projektbeschreibung gemäß Ziffer 9 der Richtlinie zur Förderung des Aufbaus von Hochgeschwindigkeitsnetzen im Freistaat Bayern (BbR)

Kumulierte Informationen zu dem oben genannten Erschließungsgebiet / zu den oben genannten Losen

1. Informationen zum Projekt gem. Ziffer 9 BbR

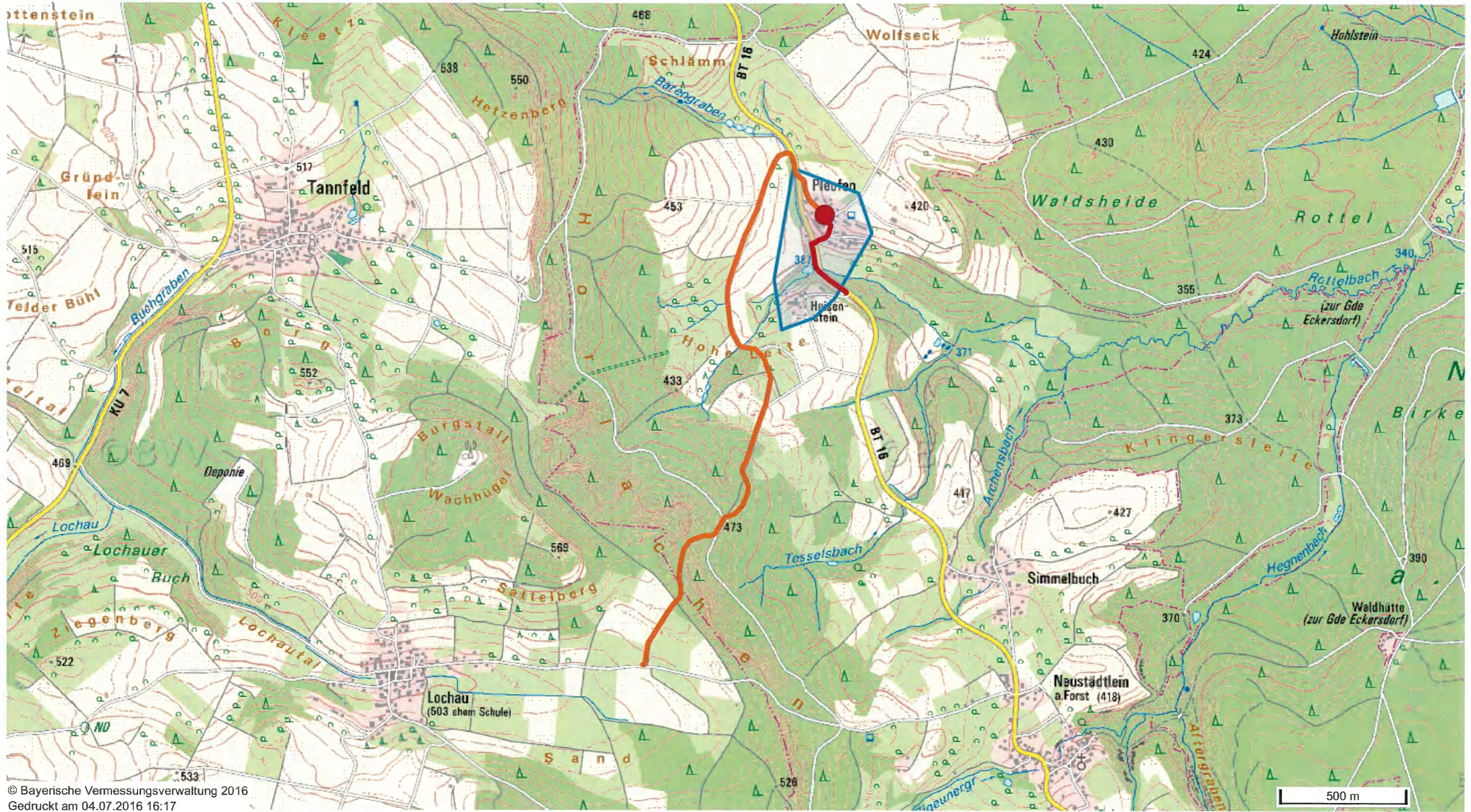
Art des Ausbaus	FTTC	
Vorleistungsprodukte nach Ziffer 9 BbR i.V.m. 5.2 BbR nach ABI C 2013 25/1 (bitte bestätigen Sie nur Zugangsvarianten zu Vorleistungsprodukten passend zur Art des von Ihnen gewählten Ausbaus)	FTTC	Bestätigung
	Zugang zu Leerrohren	ja
	entbündelter Zugang zum KVz	ja
	Bitstromzugang	ja
	FTTB/FTTH	
	Zugang zu Leerrohren	
	Zugang zu unbeschalteten	
	entbündelter Zugang zum	
	Teilnehmeranschluss	
	Bitstromzugang	
	Kabelnetz	
	Zugang zu Leerrohren	
	Bitstromzugang	
	Passive Netzinfrastruktur (nur bei FTTX/Kabel -Ausbau)	
	Zugang zu Leerrohren	ja
	Zugang zu unbeschalteten Glasfaserle	ja
	entbündelter Zugang zum	
	Teilnehmeranschluss	ja
	Mobile/Drahtlose Netze	
	Bitstromzugang	
gemeinsame Nutzung der physischen Masten		
Zugang zu Backhaulnetzen		
Satellitenplattform		
Bitstromzugang		
Falls im Falle nicht regulierter Anbieter Preise zu Vorleistungsprodukten bekannt sind, geben Sie diese bitte hier ein:	Name des Produkts	Preis in €
Höhe der (kumulierten) Wirtschaftlichkeitslücke(n)		321.825,00 €
Förderbetrag (gem. Zuwendungsbescheid)		257.460,00 €
Beihilfeintensität (staatliche und kommunale Mittel)		100%

3. Grafische Darstellung des Erschließungsgebiets / der Lose inkl. geförderter Infrastruktur

Eine Darstellung des Erschließungsgebiets / der Lose <u>inkl. der geförderten Infrastruktur</u> wurde, entsprechend den Anforderungen des Hinweisdokuments (Punkt 5 der Hinweise zu einzelnen Positionen des Datenblattes), zusammen mit dieser abschließenden Projektbeschreibung an das Bayerische Breitbandzentrum als PDF <u>und</u> in einem GIS-fähigen Format (.shp, .kml/kmz, .dxf/dwg) übersandt und befindet sich im Anhang.	ja
--	----




















4. Abschließender Hinweis

Alle Inhalte wurden mit größtmöglicher Sorgfalt und nach bestem Wissen und Gewissen erstellt. Die Informationen basieren auf den im Rahmen des Bayerischen Breitbandförderprogramms erstellten Planungsunterlagen zum Breitbandausbau in der o.g. Kommune/Stadt. Das Bayerische Breitbandzentrum übernimmt daher keinerlei Haftung für eventuelle Schäden oder Konsequenzen, die durch die direkte oder indirekte Nutzung der in diesem Dokument enthaltenen Informationen entstehen. Haftungsansprüche gegen das Breitbandzentrum, die durch die Nutzung der Inhalte bzw. durch die Nutzung fehlerhafter und unvollständiger Informationen verursacht wurden, sind grundsätzlich ausgeschlossen, sofern seitens des Breitbandzentrums kein nachweislich vorsätzliches oder grob fahrlässiges Verschulden vorliegt.



© Bayerische Vermessungsverwaltung 2016
Gedruckt am 04.07.2016 16:17

Wertetabelle der digitalisierten Objekte

Objekt	Bezeichnung	Objekteigenschaft	Beschreibung
	Erschließungsgebiet V	500.591,50 m ²	Vorlahm, Lochau, Melkendorf
	Erschließungsgebiet IV	620.696,00 m ²	Lahm, Windhof, Schanz
	Erschließungsgebiet III	157.206,00 m ²	Pleofen, Heisenstein
	Glasfaser Neuverlegung	182,19 m	ohne Tiefbau
	Glasfaser Neuverlegung	581,84 m	mit Tiefbau
	Glasfaser Neuverlegung	155,77 m	ohne Tiefbau
	Glasfaser Neuverlegung	240,32 m	mit Tiefbau
	KVZ A692 Neubau	RW: 4457892,75; HW: 5533496,00 (GK4)	Eckersdorf Lochau 3
	KVZ A691 Neubau	RW: 4458633,25; HW: 5534027,50 (GK4)	Eckersdorf Melkendorf 1
	Glasfaser Neuverlegung	24,81 m	mit Tiefbau
	Glasfaser Neuverlegung	1,55 km	ohne Tiefbau
	Glasfaser Neuverlegung	1,58 km	mit Tiefbau
	KVZ A712 Neubau	RW: 4460172,25; HW: 5535150,00 (GK4)	Eckersdorf Lahm 11
	KVZ A791 Neubau	RW: 4460984,00; HW: 5533882,50 (GK4)	Eckersdorf Schanz 28
	Glasfaser Neuverlegung	223,45 m	mit Tiefbau
	Glasfaser Neuverlegung	625,10 m	ohne Tiefbau
	Glasfaser Neuverlegung	2,67 km	ohne Tiefbau
	KVZ A711 Neubau	RW: 4459296,75; HW: 5538666,00 (GK4)	Eckersdorf Pleofen 2
	Glasfaser Neuverlegung	426,98 m	mit Tiefbau