

Name der Kommune (Gemeinde/Stadt)	Ergoldsbach, M		
Amtlicher Gemeindegeschlüssel (AGS)		09274127	
Ansprechpartner Kommune (Breitbandpate)	Franz Kerscher		
Landkreis	Landshut		
Regierungsbezirk	Niederbayern		

### Fördersteckbrief

Name Erschließungsgebiet:	Ortsteile Unter-, Oberdörsbach, Wöflkofen, Osterhaun, Paindkkofen, Dürrenhettenbach
Ausbauender Netzbetreiber:	Telekom Deutschland GmbH

**Folgende Felder sind nur bei Einteilung des Erschließungsgebiets in mehrere Lose auszufüllen:**

Name Los 1:	
Ausbauender Netzbetreiber 1:	
Name Los 2:	
Ausbauender Netzbetreiber 2:	
Name Los 3:	
Ausbauender Netzbetreiber 3:	
Name Los 4:	
Ausbauender Netzbetreiber 4:	
Name Los 5:	
Ausbauender Netzbetreiber 5:	

**Datum** 28.01.2015

Dokumentation der Infrastruktur gemäß Ziffer 9 der Richtlinie zur Förderung des Aufbaus von Hochgeschwindigkeitsnetzen im Freistaat Bayern (BbR)

Kumulierte Informationen zu dem oben genannten Erschließungsgebiet / zu den oben genannten Losen

**1. Allgemeine Informationen zu dem Erschließungsgebiet / zu den Losen**

Interkommunale Zusammenarbeit	nein		
falls ja: beteiligte Kommune(n)	Name	AGS	
Allgemeine Projektbeschreibung (Stichpunktartige Beschreibung der wesentlichen technischen Ausbaumaßnahmen in den EG/Losen)	Im Erschließungsgebiet wird im Vorwahlbereich 08771 der Kabelverzweiger A18 und drei neue Kabelverzweiger und im Vorwahlbereich 08774 der Kablverzweiger A24 und ein neuer Kabelverzweiger mit VDSL-DSLAM bestückt und mit Glasfaserkabel an den Backbone der Telekom angeschlossen.		
Datum des Vertragsabschlusses (Kooperationsvertrag mit dem (jeweiligen) Netzbetreiber)	27.01.2016		(Tag.Monat. Jahr)
Verwendung des mit der BNetzA abgestimmten Muster-Kooperationsvertrags, sodass von einer Vorlage des Vertrags bei der BNetzA gemäß Nr. 5.8 BbR abgesehen werden konnte.	ja		(ja/nein)
Geplante Anzahl versorgbarer Hausanschlüsse (vgl. Nr. 1.1, 1.2, 4.1 und 5.4 BbR)	Download mind.	Upload mind.	(Anzahl)
	30 (Mbit/s)	2,7000 (Mbit/s)	217
	50 (Mbit/s)	10,0000 (Mbit/s)	23
	(Mbit/s)	(Mbit/s)	

Geplanter Abschluss der Ausbaumaßnahme(n) (laut Netzbetreiber)		01.2017	(Monat.Jahr)
---	--	---------	--------------

## 2. Technische Informationen zu dem Erschließungsgebiet / zu den Losen

Art(en) des Ausbaus	FTTC	
Angabe der in Aussicht gestellten Zugangsvarianten nach Ziffer 9 BbR i.V.m. Ziffer 5.2 BbR nach ABI C 2013 25/1 (bitte bestätigen Sie nur die Zugangsvarianten passend zur Art des von Ihnen gewählten Ausbaus)	<b>FTTC</b>	<b>Bestätigung</b>
	Zugang zu Leerrohren	ja
	entbündelter Zugang zum KVz	ja
	Bitstromzugang	ja
	<b>FTTB/FTTH</b>	
	Zugang zu Leerrohren	nein
	Zugang zu unbeschalteten Glasfaserleitungen	
	entbündelter Zugang zum Teilnehmeranschluss	nein
	Bitstromzugang	nein
	<b>Kabelnetz</b>	
	Zugang zu Leerrohren	nein
	Bitstromzugang	nein
	<b>Passive Netzinfrastruktur</b> (nur bei FTTX/Kabel -Ausbau)	
	Zugang zu Leerrohren	ja
	Zugang zu unbeschalteten Glasfaserleitungen	ja
	entbündelter Zugang zum Teilnehmeranschluss	ja
	<b>Mobile/Drahtlose Netze</b>	
	Bitstromzugang	nein
	gemeinsame Nutzung der physischen Masten	nein
	Zugang zu Backhaulnetzen	nein
<b>Satelitenplattform</b>		
Bitstromzugang	nein	
Falls ein nicht regulierter Anbieter den Zuschlag erhalten hat und die Preise der Zugangsvarianten (Vorleistungsprodukte) bekannt sind, geben Sie diese bitte hier ein	Name des Produkts	Preis in €

Erfassung kumulierter Daten der geplanten Infrastruktur	Tiefbau unversiegelt	4630	(Meter)
	Tiefbau versiegelt	830	(Meter)
	Leerrohr	7350	(Meter)
	Masten		(Anzahl)
	Glasfaser	16280	(Meter)
	DSLAMS / Splitter	6	(Anzahl)
	Sender/Empfänger Einheit		(Anzahl)
	POP / GPON		(Anzahl)

### 3. Grafische Darstellung des Erschließungsgebiets / der Lose

Eine Darstellung des Erschließungsgebiets / der Lose wurde, entsprechend den Anforderungen des Hinweisdokuments (Punkt 7), zusammen mit diesem Fördersteckbrief an das Bayerische Breitbandzentrum als PDF und in einem GIS-fähigen Format (.shp, .kml/kmz, .dxf/dwg) übersandt und befindet sich im Anhang.

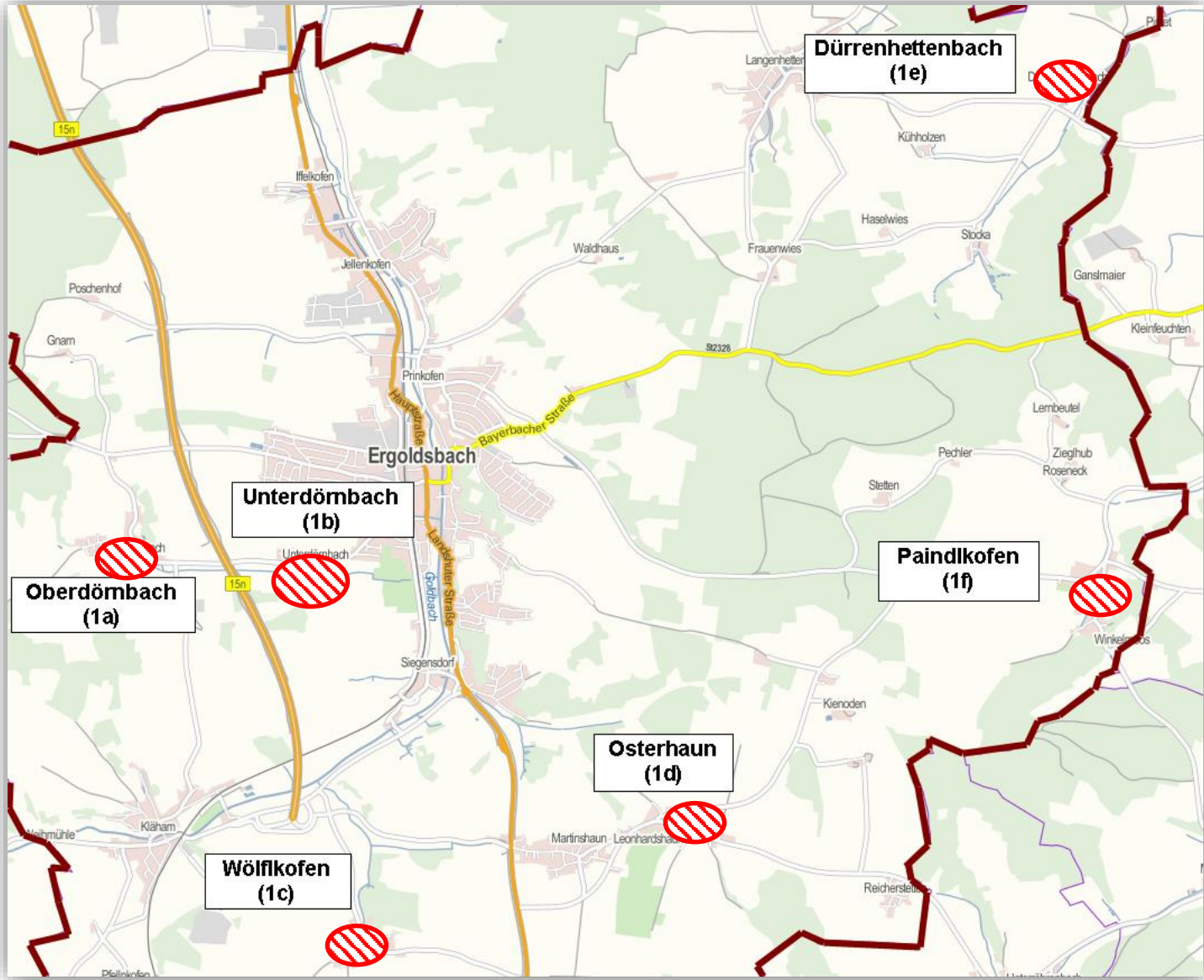
ja

### 4. Abschließender Hinweis

Alle Inhalte wurden mit größtmöglicher Sorgfalt und nach bestem Wissen und Gewissen erstellt. Die Informationen basieren auf den im Rahmen des Bayerischen Breitbandförderprogramms erstellten Planungsunterlagen zum Breitbandausbau in der o.g. Kommune/Stadt. Das Bayerische Breitbandzentrum übernimmt daher keinerlei Haftung für eventuelle Schäden oder Konsequenzen, die durch die direkte oder indirekte Nutzung der in diesem Dokument enthaltenen Informationen entstehen. Haftungsansprüche gegen das Breitbandzentrum, die durch die Nutzung der Inhalte bzw. durch die Nutzung fehlerhafter und unvollständiger Informationen verursacht wurden, sind grundsätzlich ausgeschlossen, sofern seitens des Breitbandzentrums kein nachweislich vorsätzliches oder grob fahrlässiges Verschulden vorliegt.


Erschließungsgebiet, Stand: nach Auswahlverfahren, im Rahmen der Richtlinie zur Förderung des Aufbaus von Hochgeschwindigkeitsnetzen im Freistaat Bayern (Breitbandrichtlinie – BbR).


26.10.2015 | Markt Ergoldsbach, Hauptstr. 29, 84061 Ergoldsbach



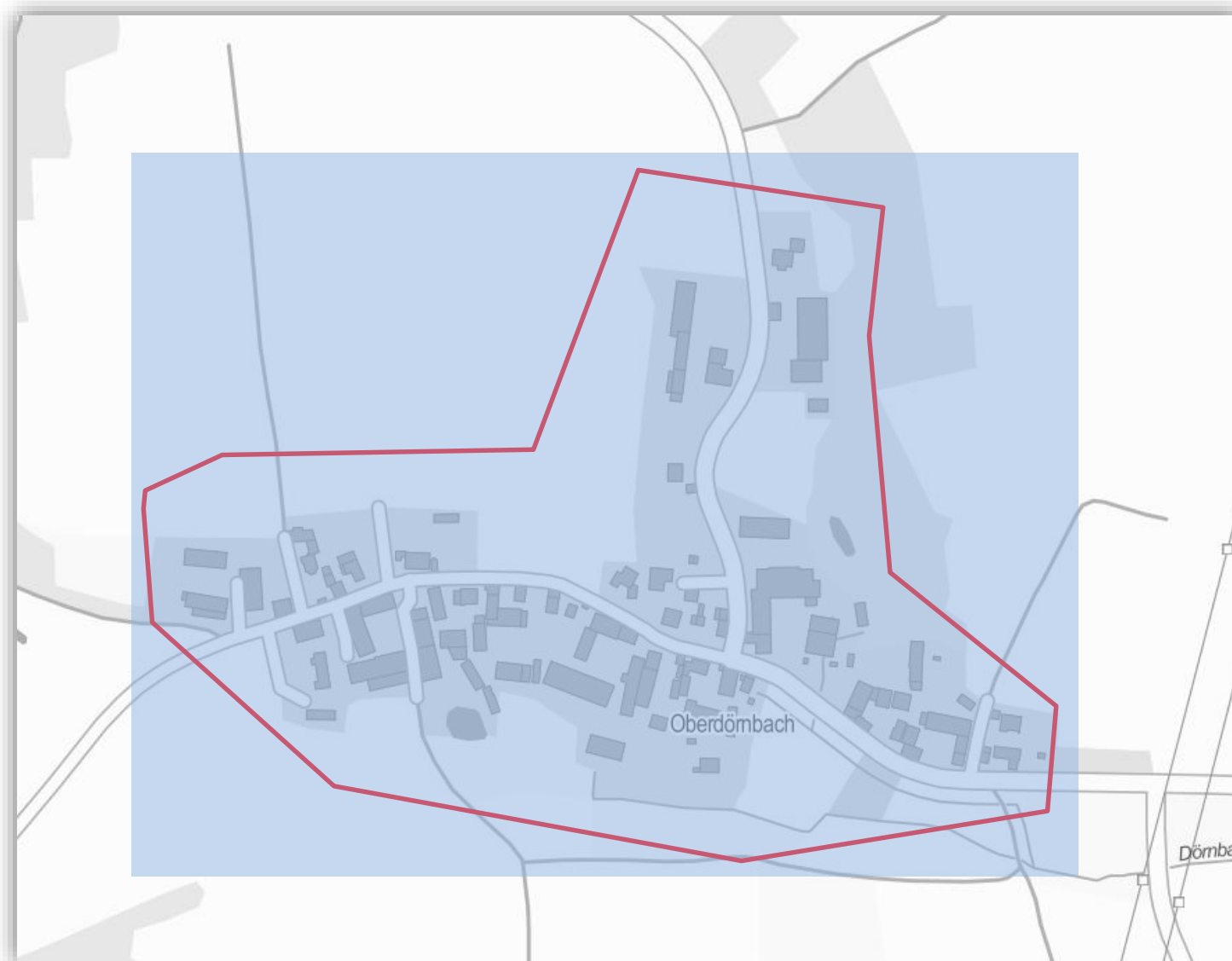
**Markt Ergoldsbach**  
**Gesamtübersicht**  
**Erschließungsgebiet**

**Legende:**

Erschließungsgebiet 

Gemeindegrenze 

**Genauere Darstellung und Ist-Versorgung siehe folgende Detailkarten 1a bis 1f**



**Markt Ergoldsbach**




**Detailkarte 1a:**

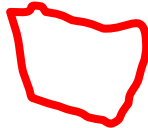
**Ortsteil: Oberdönbach**

**Ist-Versorgung**  
**Stand: nach Auswahlverfahren**

**Legende:**

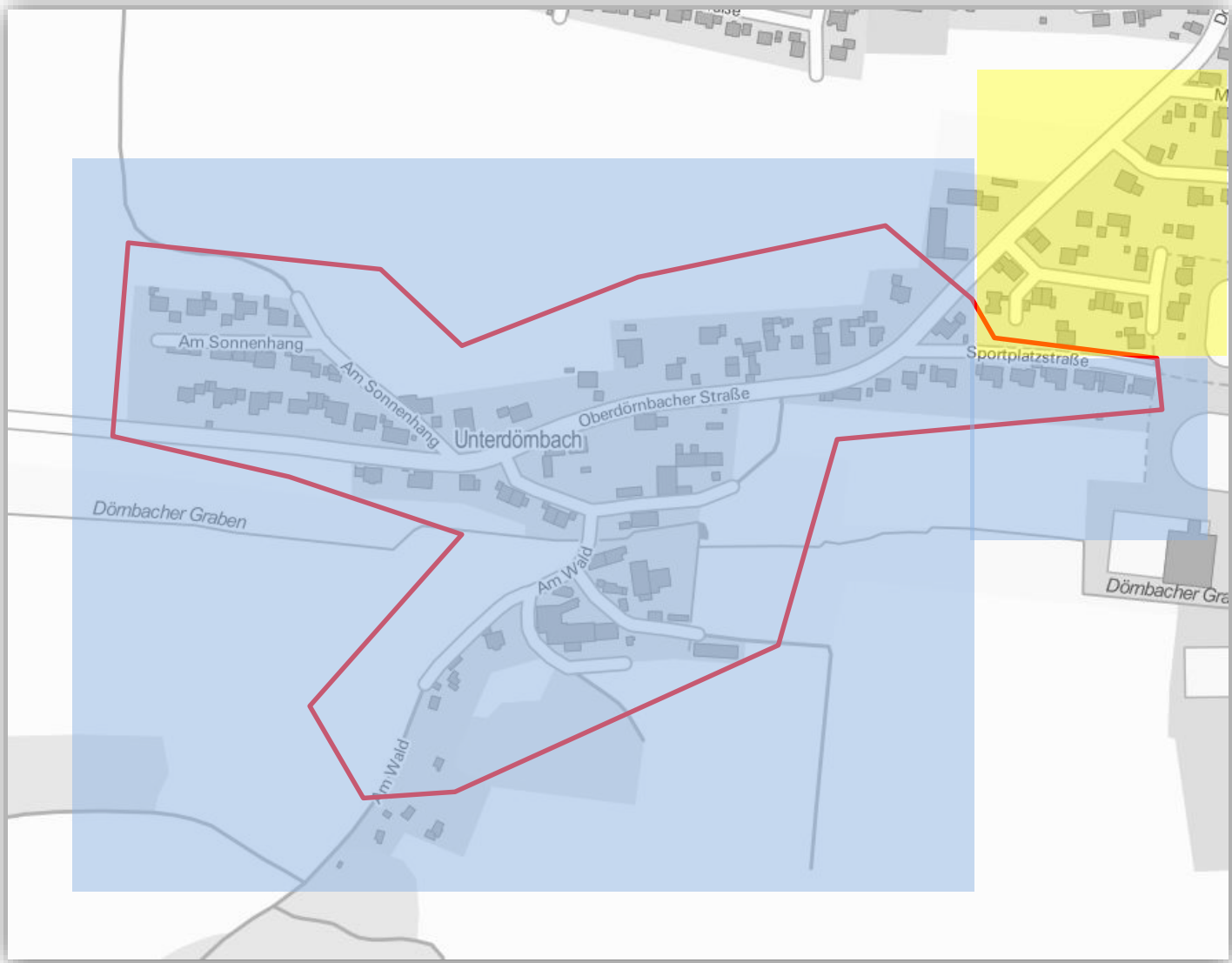
**Bandbreiten in Down-/Upload**

<=15 Mbit/s / 1Mbit/s	
16 Mbit/s / 1Mbit/s	
>=30 Mbit/s / 2 Mbit/s	

Erschließungsgebiet 

Erschließungsgebiet, Stand: nach Auswahlverfahren, im Rahmen der Richtlinie zur Förderung des Aufbaus von Hochgeschwindigkeitsnetzen im Freistaat Bayern (Breitbandrichtlinie – BbR).

26.10.2015 | Markt Ergoldsbach, Hauptstr. 29, 84061 Ergoldsbach



**Markt Ergoldsbach**

**Detailkarte 1b:**




**Ortsteil: Unterdönbach**

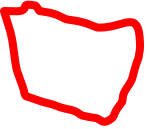
**Ist-Versorgung**

**Stand: nach Auswahlverfahren**

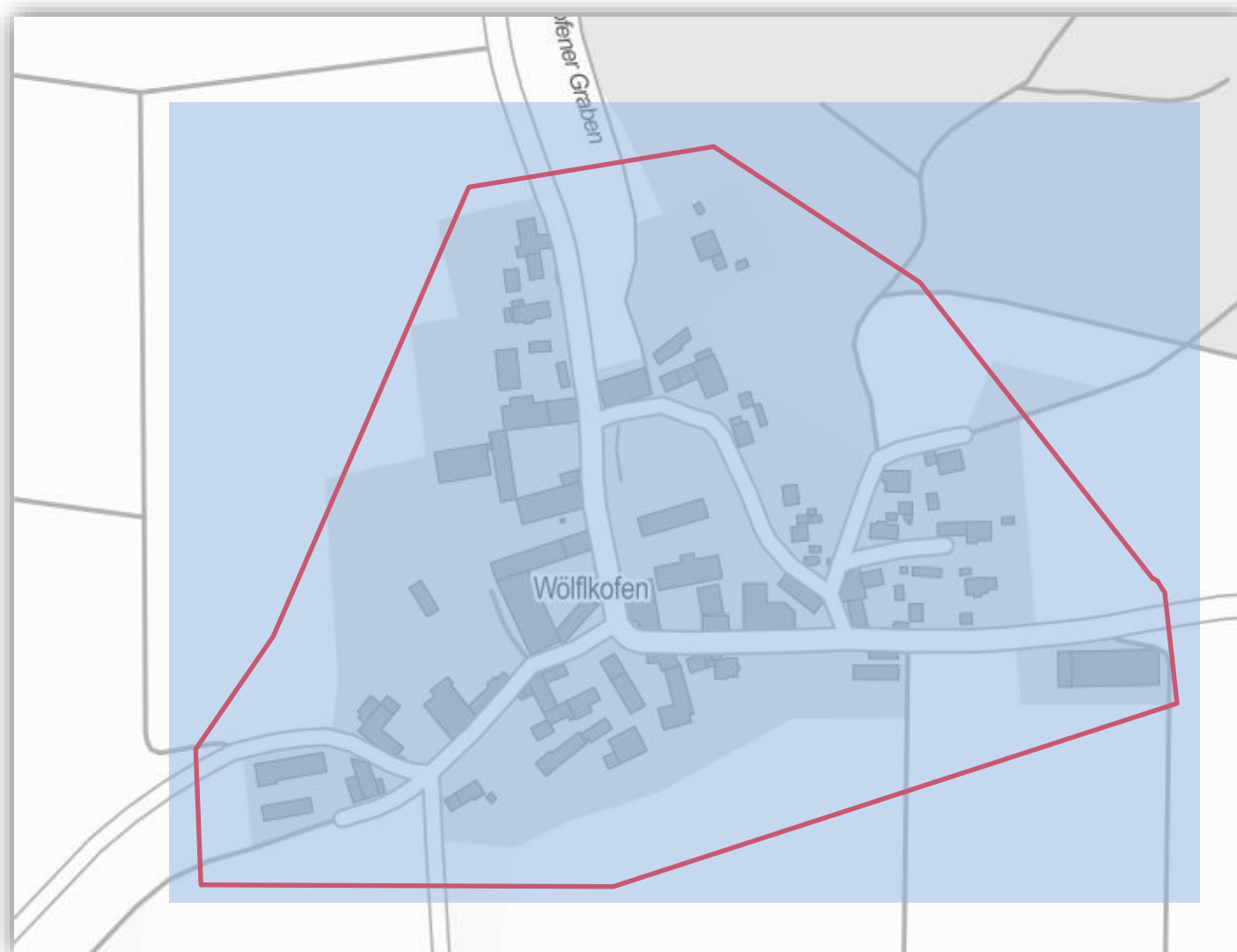
**Legende:**

**Bandbreiten in Down-/Upload**

<=15 Mbit/s / 1Mbit/s	
16 Mbit/s / 1Mbit/s	
>=30 Mbit/s / 2 Mbit/s	

Erschließungsgebiet 





**Markt Ergoldsbach**




**Detaillkarte 1c:**


**Ortsteil: Wölfkofen**

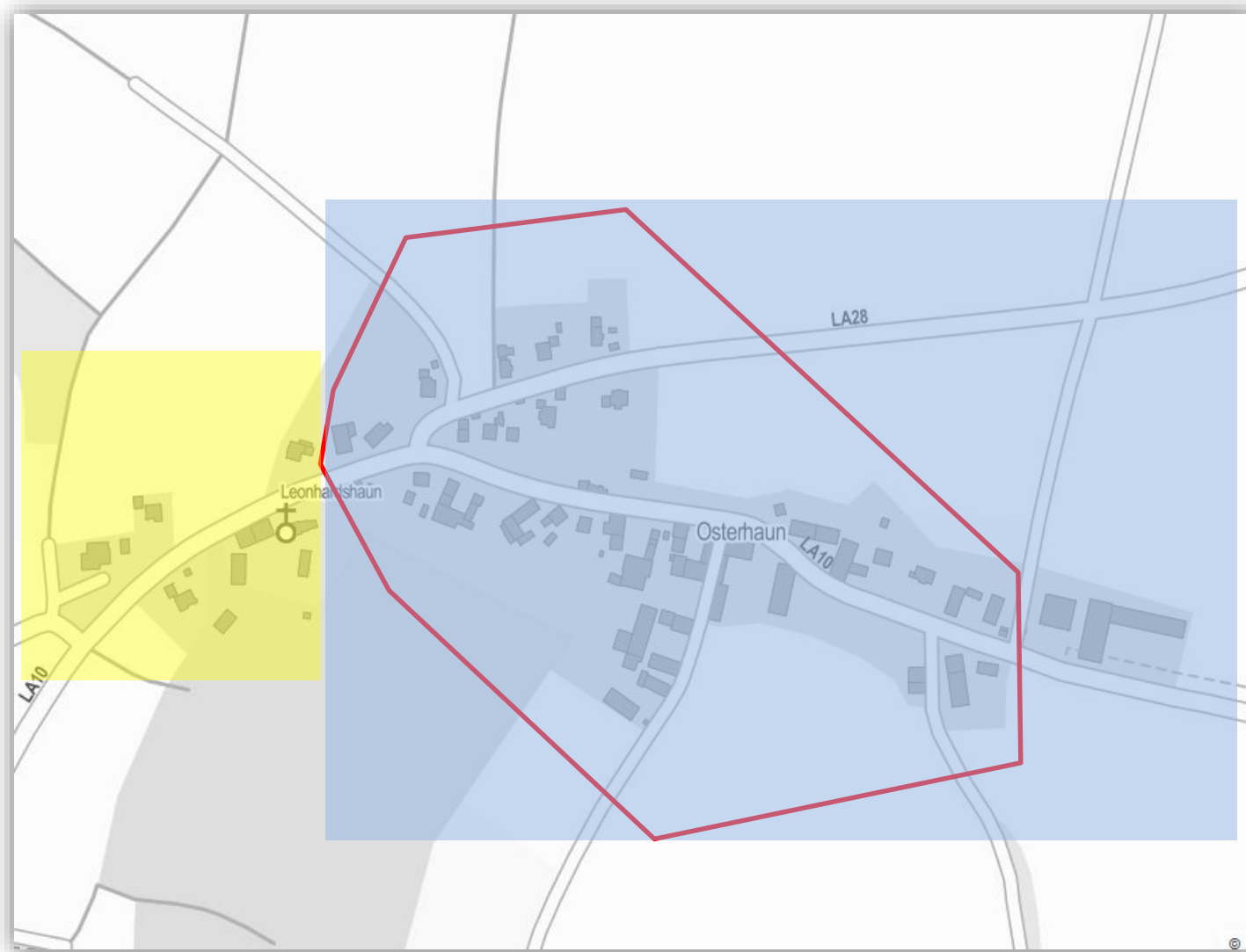
**Ist-Versorgung**  
**Stand: nach Auswahlverfahren**

**Legende:**

**Bandbreiten in Down-/Upload**

<=15 Mbit/s / 1Mbit/s	
16 Mbit/s / 1Mbit/s	
>=30 Mbit/s / 2 Mbit/s	

Erschließungsgebiet 



**Markt Ergoldsbach**




**Detailkarte 1d:**


**Ortsteil: Osterhaun**

**Ist-Versorgung**  
**Stand: nach Auswahlverfahren**

**Legende:**

**Bandbreiten in Down-/Upload**

<=15 Mbit/s / 1Mbit/s	
16 Mbit/s / 1Mbit/s	
>=30 Mbit/s / 2 Mbit/s	

Erschließungsgebiet 





**Markt Ergoldsbach**

**Detailkarte 1e:**




**Ortsteil: Dürrenhettenbach**

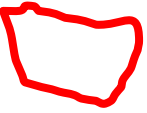
**Ist-Versorgung**

**Stand: nach Auswahlverfahren**

**Legende:**

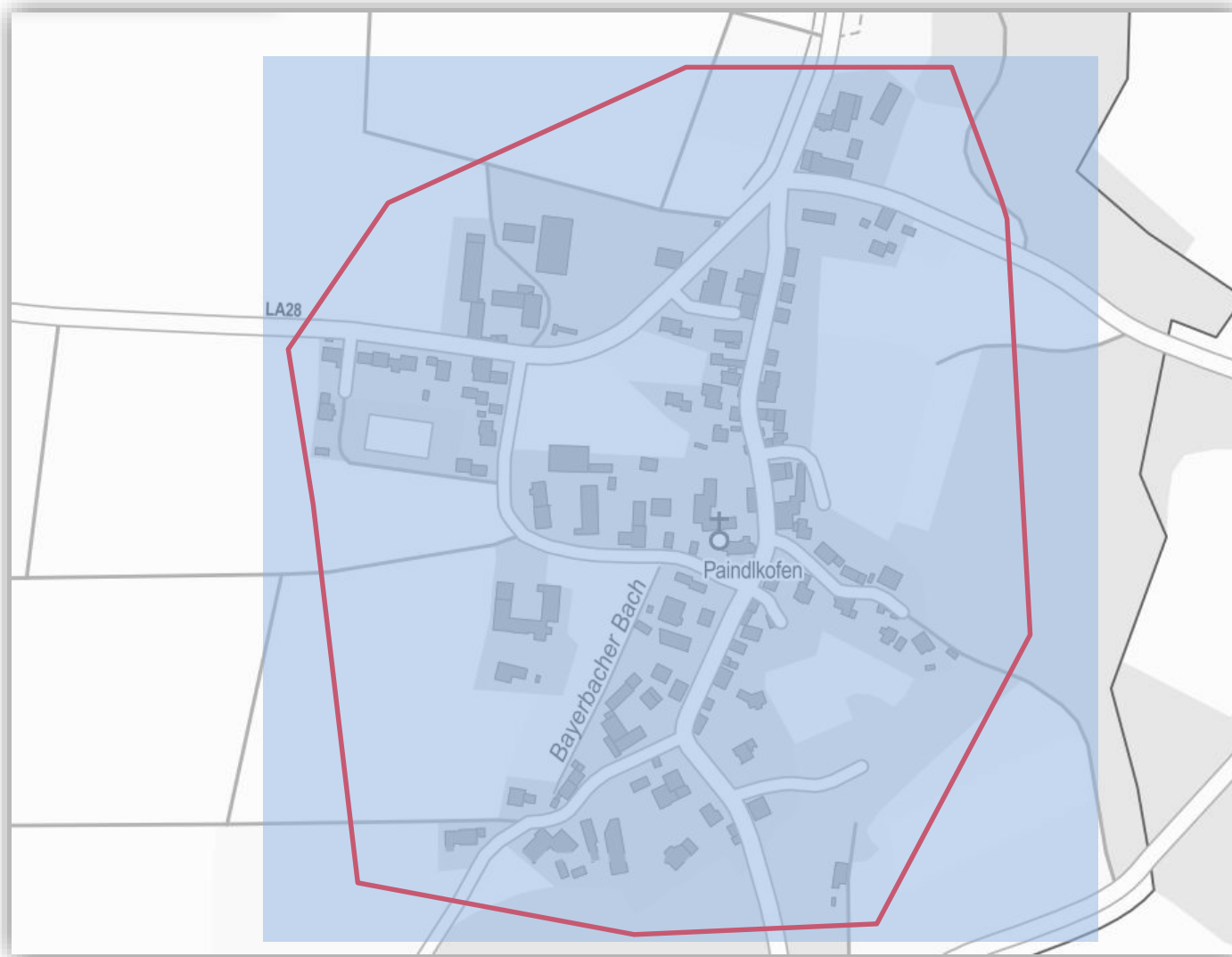
**Bandbreiten in Down-/Upload**

<=15 Mbit/s / 1Mbit/s	
16 Mbit/s / 1Mbit/s	
>=30 Mbit/s / 2 Mbit/s	

Erschließungsgebiet 

Erschließungsgebiet, Stand: nach Auswahlverfahren, im Rahmen der Richtlinie zur Förderung des Aufbaus von Hochgeschwindigkeitsnetzen im Freistaat Bayern (Breitbandrichtlinie – BbR).

26.10.2015 | Markt Ergoldsbach, Hauptstr. 29, 84061 Ergoldsbach



**Markt Ergoldsbach**




**Detailkarte 1f:**

**Ortsteil: Paindlkofen**

**Ist-Versorgung**  
**Stand: nach Auswahlverfahren**

**Legende:**

**Bandbreiten in Down-/Upload**

<=15 Mbit/s / 1Mbit/s	
16 Mbit/s / 1Mbit/s	
>=30 Mbit/s / 2 Mbit/s	

Erschließungsgebiet 