

Name der Kommune (Gemeinde/Stadt)	Brunn		
Amtlicher Gemeindeschlüssel (AGS)	09375122		
Ansprechpartner Kommune (Breitbandpate)	H. Hilpert		
Landkreis	Regensburg		
Regierungsbezirk	Oberpfalz		

## Fördersteckbrief

Name Erschließungsgebiet:	Pettenhof-Frauenberg-Eglsee-Münchsried
Ausbauender Netzbetreiber:	Telekom Deutschland GmbH

### Folgende Felder sind nur bei Einteilung des Erschließungsgebiets in mehrere Lose auszufüllen:

Name Los 1:	
Ausbauender Netzbetreiber 1:	
Name Los 2:	
Ausbauender Netzbetreiber 2:	
Name Los 3:	
Ausbauender Netzbetreiber 3:	
Name Los 4:	
Ausbauender Netzbetreiber 4:	
Name Los 5:	
Ausbauender Netzbetreiber 5:	

**Datum** 21.12.2014

Dokumentation der Infrastruktur gemäß Ziffer 9 der Richtlinie zur Förderung des Aufbaus von Hochgeschwindigkeitsnetzen im Freistaat Bayern (BbR)

Kumulierte Informationen zu dem oben genannten Erschließungsgebiet / zu den oben genannten Losen

### 1. Allgemeine Informationen zu dem Erschließungsgebiet / zu den Losen

Gemeindeübergreifendes Projekt	nein				
falls ja: beteiligte Kommune(n)	Name	AGS			
Allgemeine Projektbeschreibung (Stichpunktartige Beschreibung der wesentlichen technischen Ausbaumaßnahmen in den EG/Losen)	VDSL-Ausbau des Erschließungsgebiets mit Glasfaserzuführung. Errichtung von insgesamt 5 VDSL-DSLAM. Breitbandversorgung der Ortsteile Pettenhof-Frauenberg-Eglsee-Münchsried mit min. 30 bis 50 Mbit/s.				
Geplante Anzahl versorgbarer Hausanschlüsse (vgl. Nr. 1.1, 1.2, 4.1 und 5.4 BbR)	Download mind.		Upload mind.		(Anzahl)
	30	(Mbit/s)	2,7000	(Mbit/s)	296
	50	(Mbit/s)	10,0000	(Mbit/s)	2
		(Mbit/s)		(Mbit/s)	
Geplanter Abschluss der Ausbaumaßnahme(n) (laut Netzbetreiber)			09/2015	(Monat/Jahr)	

2. Technische Informationen zu dem Erschließungsgebiet / zu den Losen

Art(en) des Ausbaus	FTTC		
<p>Angabe der in Aussicht gestellten Zugangsvarianten nach Ziffer 9 BbR i.V.m. Ziffer 5.2 BbR nach ABI C 2013 25/1 (bitte bestätigen Sie nur die Zugangsvarianten passend zur Art des von Ihnen gewählten Ausbaus)</p>	<b>FTTC</b>		Bestätigung
	Zugang zu Leerrohren	ja	
	entbündelter Zugang zum KVz	ja	
	Bitstromzugang	ja	
	<b>FTTB/FTTH</b>		
	Zugang zu Leerrohren		
	Zugang zu unbeschalteten		
	entbündelter Zugang zum		
	Teilnehmeranschluss		
	Bitstromzugang		
	<b>Kabelnetz</b>		
	Zugang zu Leerrohren		
	Bitstromzugang		
	<b>Passive Netzinfrastruktur</b> (nur bei FTTX/Kabel -Ausbau)		
	Zugang zu unbeschalteten Glasfaserle	ja	
	entbündelter Zugang zum	ja	
	Teilnehmeranschluss		
	<b>Mobile/Drahtlose Netze</b>		
Bitstromzugang			
gemeinsame Nutzung der physischen Masten			
Zugang zu Backhaulnetzen			
<b>Satellitenplattform</b>			
Bitstromzugang			
Falls ein nicht regulierter Anbieter den Zuschlag erhalten hat und die Preise der Zugangsvarianten (Vorleistungsprodukte) bekannt sind, geben Sie diese bitte hier ein:	Name des Produkts	Preis in €	
Bitte geben Sie an, ob vom Netzbetreiber zur Berechnung der Wirtschaftlichkeitslücke ein Musterdokument genutzt wurde, welches <b>vor dem 02.09.2014</b> erstellt wurde	ja	Hinweis: Falls 'ja' ausgewählt wurde, sind die Angaben zur Erfassung kumulierter Daten der geplanten Infrastruktur nur als optionale Eingabefelder zu sehen. Sollten dennoch Daten vorliegen, so sind diese im folgenden Abschnitt einzutragen.	
Erfassung kumulierter Daten der geplanten Infrastruktur	Tiefbau unversiegelt	25	(Meter)
	Tiefbau versiegelt		(Meter)
	Leerrohr	945	(Meter)
	Masten		(Anzahl)
	Glasfaser	2685	(Meter)
	DSLAMS / Splitter	5	(Anzahl)
	Sender/Empfänger Einheit		(Anzahl)
	POP / GPON		(Anzahl)

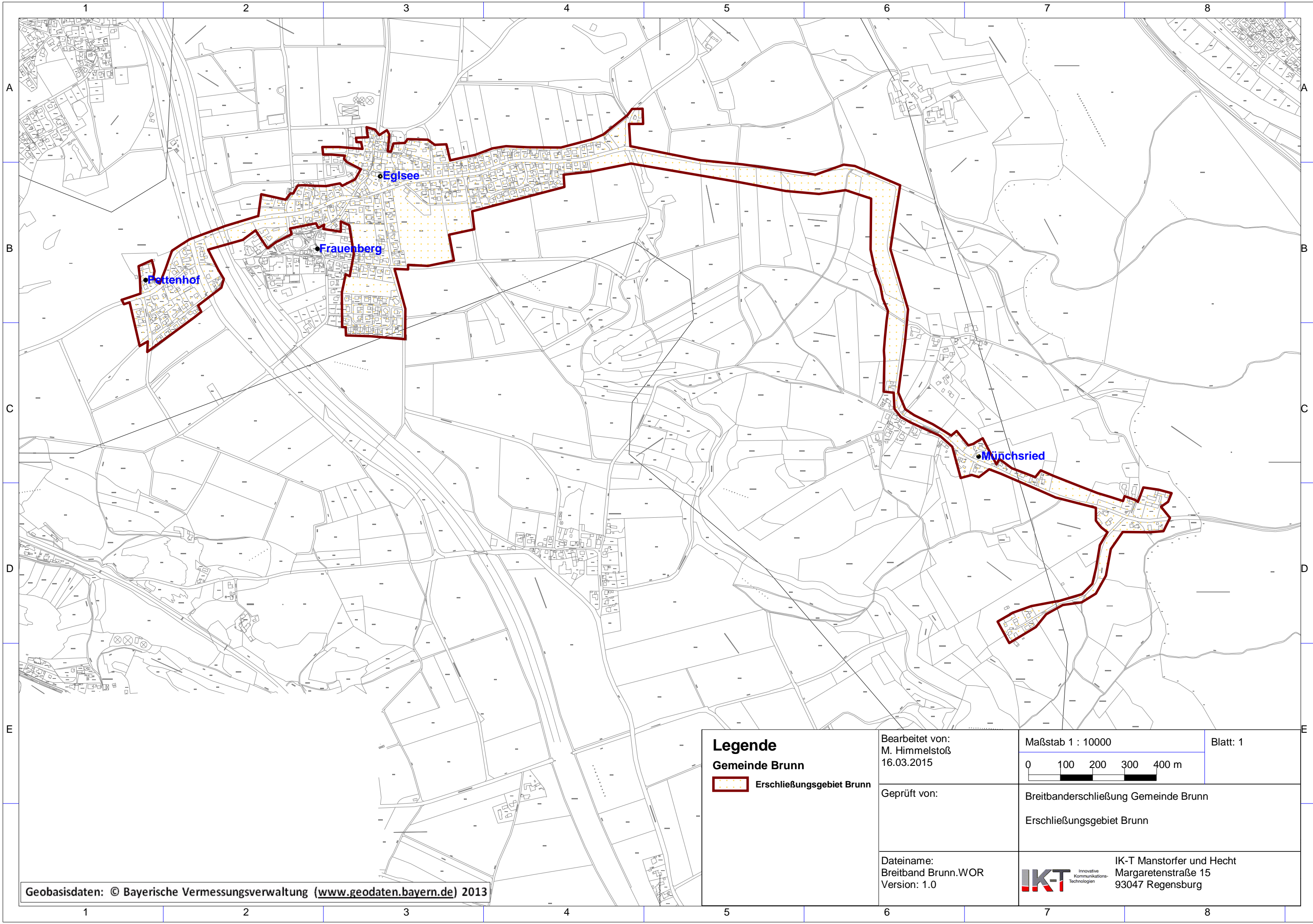
### 3. Grafische Darstellung des Erschließungsgebiets / der Lose

Eine Darstellung des Erschließungsgebiets / der Lose wurde zusammen mit diesem Fördersteckbrief an das Bayerische Breitbandzentrum als PDF und in einem GIS-fähigen Format (.shp, .kml/kmz, .dxf/dwg) übersandt und befindet sich im Anhang.

ja

### 4. Abschließender Hinweis

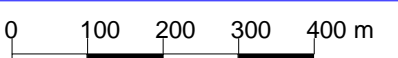
Alle Inhalte wurden mit größtmöglicher Sorgfalt und nach bestem Wissen und Gewissen erstellt. Die Informationen basieren auf den im Rahmen des Bayerischen Breitbandförderprogramms erstellten Planungsunterlagen zum Breitbandausbau in der o.g. Kommune/Stadt. Das Bayerische Breitbandzentrum übernimmt daher keinerlei Haftung für eventuelle Schäden oder Konsequenzen, die durch die direkte oder indirekte Nutzung der in diesem Dokument enthaltenen Informationen entstehen. Haftungsansprüche gegen das Breitbandzentrum, die durch die Nutzung der Inhalte bzw. durch die Nutzung fehlerhafter und unvollständiger Informationen verursacht wurden, sind grundsätzlich ausgeschlossen, sofern seitens des Breitbandzentrums kein nachweislich vorsätzliches oder grob fahrlässiges Verschulden vorliegt.



Geobasisdaten: © Bayerische Vermessungsverwaltung ([www.geodaten.bayern.de](http://www.geodaten.bayern.de)) 2013

**Legende**  
**Gemeinde Brunn**  
 Erschließungsgebiet Brunn

Bearbeitet von:  
 M. Himmelstoß  
 16.03.2015


Maßstab 1 : 10000  


Blatt: 1

Geprüft von:

Breitbanderschließung Gemeinde Brunn  
 Erschließungsgebiet Brunn

Dateiname:  
 Breitband Brunn.WOR  
 Version: 1.0

 Innovative  
 Kommunikations-  
 Technologien  
 IK-T Manstorfer und Hecht  
 Margaretenstraße 15  
 93047 Regensburg