

Name der Kommune (Gemeinde/Stadt)	Wenzenbach		
Amtlicher Gemeindeschlüssel (AGS)		09375208	
Landkreis	Regensburg		
Regierungsbezirk	Oberpfalz		

Fördersteckbrief

Name Erschließungsgebiet:	Erschließungsgebiet Wenzenbach 2
Ausbauender Netzbetreiber:	
Handelsregisternummer des Netzbetreibers	

Folgende Felder sind nur bei Einteilung des Erschließungsgebiets in mehrere Lose auszufüllen:

Name Los 1:	Teilerschließungsgebiete Böhmerwaldstraße, Jägerberg sowie Irlbacher Straße 20
Ausbauender Netzbetreiber 1:	R-kom GmbH & Co.KG
Handelsregisternummer des Netzbetreibers 1:	HRB 6764
Name Los 2:	Teilerschließungsgebiete Birkenhof, Hopfengarten, Birkmühle, Grabenbach
Ausbauender Netzbetreiber 2:	Deutsche Telekom GmbH
Handelsregisternummer des Netzbetreibers 2:	HRB 5919
Name Los 3:	
Ausbauender Netzbetreiber 3:	
Handelsregisternummer des Netzbetreibers 3:	
Name Los 4:	
Ausbauender Netzbetreiber 4:	
Handelsregisternummer des Netzbetreibers 4:	
Name Los 5:	
Ausbauender Netzbetreiber 5:	
Handelsregisternummer des Netzbetreibers 5:	

Datum 02.05.2024

Dokumentation der Infrastruktur gemäß Ziffer 9 der Richtlinie zur Förderung des Aufbaus von Hochgeschwindigkeitsnetzen im Freistaat Bayern (BbR)

Kumulierte Informationen zu dem oben genannten Erschließungsgebiet / zu den oben genannten Losen

1. Allgemeine Informationen zu dem Erschließungsgebiet / zu den Losen

Interkommunale Zusammenarbeit	nein		
falls ja: beteiligte Kommune(n)	Name	AGS	
Allgemeine Projektbeschreibung (Stichpunktartige Beschreibung der wesentlichen technischen Ausbaumaßnahmen in den EG/Losen)	<p>LOS 1: Gemäß Richtlinie zur Förderung des Aufbaus von Hochgeschwindigkeitsnetzen wurden Teile der Gemeinde Wenzenbach im Rahmen der Richtlinie als Erschließungsgebiet identifiziert und das Verfahren zur Auswahl eines Netzbetreibers für den Auf- bzw. Ausbau eines NGA-Netzes angestoßen. Bei dieser Variante werden die optischen Signale via Lichtwellenleiter bis in die Gebäude geführt. Diese Signale werden dann mittels ONT in elektrische Signale um-gewandelt und über die Hausverkabelung im Ge-bäude verteilt. LOS 2 : Das Erschließungsgebiet FTTH wird an den Netzknoten Wenzenbach Vorwahlbereich 09407 AsB 1 angeschlossen und über ein passives optisches Netz (PON) versorgt. Hier wird zu den Gf-NVt Glasfaserkabel verlegt und die Anbindung an das IP-Backbone der Telekom hergestellt.</p>		

Datum des Vertragsabschlusses (Kooperationsvertrag mit dem (jeweiligen) Netzbetreiber)	05.12.2018 (Los 1), 10.12.2018 (Los 2)		(Tag.Monat. Jahr)
Verwendung des mit der BNetzA abgestimmten Muster-Kooperationsvertrags, sodass von einer Vorlage des Vertrags bei der BNetzA gemäß Nr. 5.8 BbR abgesehen werden konnte.	ja (Los 1), ja (Los 2)		(ja/nein)
Geplante Anzahl versorgbarer Hausanschlüsse gesamt (vgl. Nr. 1.1, 1.2, 4.1 und 5.4 BbR)	Download mind.	Upload mind.	(Anzahl)
	30 (Mbit/s)		
	50 (Mbit/s)		
	100 (Mbit/s)	40 (Mbit/s)	35
- Davon geplante Anzahl mit FTTB/H erschlossener Hausanschlüsse			35
Geplanter Abschluss der Ausbaumaßnahme(n) (laut Netzbetreiber)		12.2022	(Monat.Jahr)

2. Technische Informationen zu dem Erschließungsgebiet / zu den Losen

Art(en) des Ausbaus	FTTB-H (Los 1), FTTB-H (Los 2)	
Angabe der in Aussicht gestellten Zugangsvarianten nach Ziffer 9 BbR i.V.m. Ziffer 5.2 BbR nach ABI C 2013 25/1 (bitte bestätigen Sie nur die Zugangsvarianten passend zur Art des von Ihnen gewählten Ausbaus)	FTTC	Bestätigung
	Zugang zu Leerrohren	
	entbündelter Zugang zum KVz	
	Bitstromzugang	
	FTTB/FTTH	
	Zugang zu Leerrohren	ja
	Zugang zu unbeschalteten Glasfaserleitungen	ja
	entbündelter Zugang zum Teilnehmeranschluss	ja
	Bitstromzugang	ja
	Kabelnetz	
	Zugang zu Leerrohren	
	Bitstromzugang	
	Passive Netzinfrastruktur (nur bei FTTH/Kabel -Ausbau)	
	Zugang zu Leerrohren	ja
	Zugang zu unbeschalteten Glasfaserleitungen	ja
	entbündelter Zugang zum Teilnehmeranschluss	ja
	Mobile/Drahtlose Netze	
	Bitstromzugang	
	gemeinsame Nutzung der physischen Masten	
	Zugang zu Backhaulnetzen	
Satellitenplattform		
Bitstromzugang		
Falls ein nicht regulierter Anbieter den Zuschlag erhalten hat und die Preise der Zugangsvarianten (Vorleistungsprodukte) bekannt sind, geben Sie diese bitte hier ein:	Name des Produkts	Preis in €

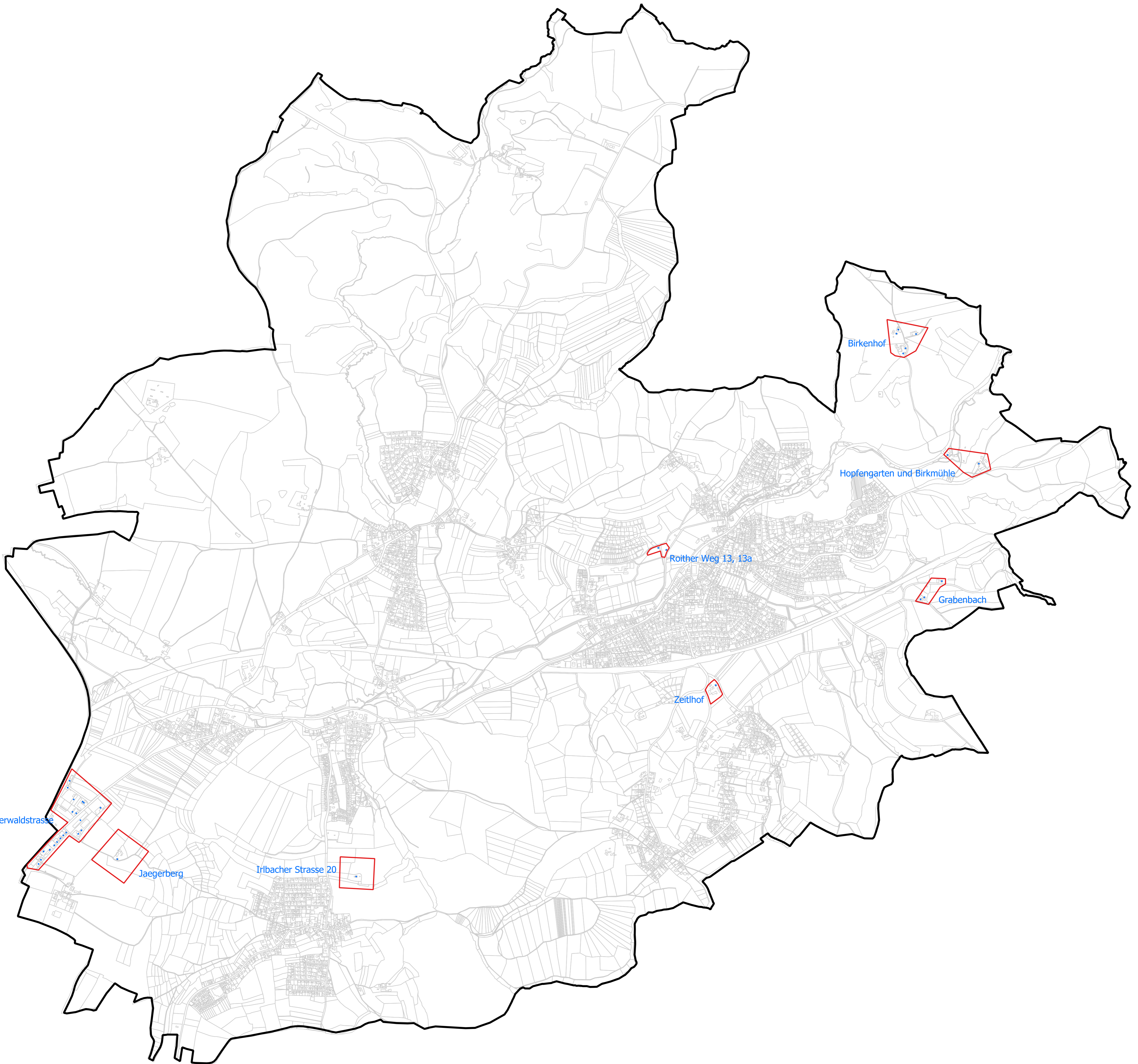
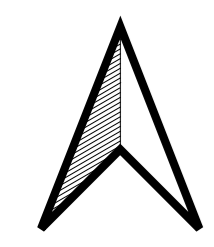
Erfassung kumulierter Daten der geplanten Infrastruktur	Tiefbau unversiegelt	9195	(Meter)
	Tiefbau versiegelt	1075	(Meter)
	Leerrohr	16904	(Meter)
	Masten		(Anzahl)
	Glasfaser	32218	(Meter)
	DSLAMS / Splitter		(Anzahl)
	Sender/Empfänger Einheit		(Anzahl)
	POP / GPON	2	(Anzahl)

3. Grafische Darstellung des Erschließungsgebiets / der Lose

Eine Darstellung des Erschließungsgebiets / der Lose wurde, entsprechend den Anforderungen des Hinweisdokuments (Punkt 7), zusammen mit diesem Fördersteckbrief an das Bayerische Breitbandzentrum als PDF <u>und</u> in einem GIS-fähigen Format (.shp, .kml/kmz, .dxf) übersand und befindet sich im Anhang.	ja
--	----




4. Abschließender Hinweis

Alle Inhalte wurden mit größtmöglicher Sorgfalt und nach bestem Wissen und Gewissen erstellt. Die Informationen basieren auf den im Rahmen des Bayerischen Breitbandförderprogramms erstellten Planungsunterlagen zum Breitbandausbau in der o.g. Kommune/Stadt. Das Bayerische Breitbandzentrum übernimmt daher keinerlei Haftung für eventuelle Schäden oder Konsequenzen, die durch die direkte oder indirekte Nutzung der in diesem Dokument enthaltenen Informationen entstehen. Haftungsansprüche gegen das Breitbandzentrum, die durch die Nutzung der Inhalte bzw. durch die Nutzung fehlerhafter und unvollständiger Informationen verursacht wurden, sind grundsätzlich ausgeschlossen, sofern seitens des Breitbandzentrums kein nachweislich vorsätzliches oder grob fahrlässiges Verschulden vorliegt.



Karte endgültige Erschließungsgebiete

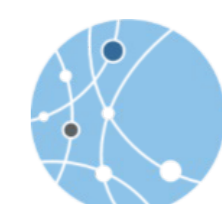
Legende:

-  Endgültiges Erschließungsgebiet mit mind. 100Mbit/s Download, 10Mbit/s Upload
-  Hauptgebäude mit mind. 100Mbit/s Download, 10Mbit/s Upload
-  Gemeindegrenze



Gemeinde Wenzelbach

Bearbeitet: 27.02.2024



Ledermann GmbH - Ingenieurbüro

Tel.: +49 8161 40 33 5 - 0
Fax.: +49 8161 40 50 319
Untere Hauptstraße 26, 85354 Freising

0 0,25 0,5 0,75 Kilometer