

Name der Kommune (Gemeinde/Stadt)	Chamerau, Lkr. Cham
Amtlicher Gemeindeschlüssel (AGS)	09372117
Regierungsbezirk	Oberpfalz

Abschließende Projektbeschreibung nach Nr. 13.2 BayGibitR

Name Erschließungsgebiet:	Chamerau-Moos
Ausbauender Netzbetreiber:	Leonet AG

Folgende Felder sind nur bei Einteilung des Erschließungsgebiets in mehrere Lose auszufüllen:

Name Los 1:	
Ausbauender Netzbetreiber 1:	
Name Los 2:	
Ausbauender Netzbetreiber 2:	
Name Los 3:	
Ausbauender Netzbetreiber 3:	
Name Los 4:	
Ausbauender Netzbetreiber 4:	
Name Los 5:	
Ausbauender Netzbetreiber 5:	

Datum	02.10.2023	Netz vollständig in Betrieb seit	28.09.2023
--------------	------------	---	------------

1. Informationen zum Projekt

Art des Ausbaus	FTTB	
Verfügbare Zugangsvarianten nach Nr. 5.3 BayGibitR	FTTB/FTTH	
	Zugang zu Leerrohren	ja
	Zugang zu unbeschalteten Glasfaserleitung	ja
	entbündelter Zugang zum Teilnehmeranschluss	ja
	Bitstromzugang	ja
	ggf. zusätzlich bei sonstiger Infrastruktur	
	gemeinsame Nutzung der physischen Masten	
Zugang zu Backhaulnetzen		
Falls im Falle nicht regulierter Anbieter Preise zu Vorleistungsprodukten bekannt sind, geben Sie diese bitte hier ein:	Name des Produkts	Preis in €
im Wirtschaftlichkeitslückenmodell: Höhe der Wirtschaftlichkeitslücke		140.300,00 €
im Betreibermodell: Höhe der Herstellungskosten für die passive Infrastruktur		
Förderbetrag (gem. Zuwendungsbescheid)		126.270,00 €
Beihilfeintensität (staatliche und kommunale Mittel)		100%

2. Grafische Darstellung des Erschließungsgebiets

Eine Darstellung des Erschließungsgebiets / der Lose inkl. der geförderten Infrastruktur wurde zusammen mit dieser abschließenden Projektbeschreibung an das Bayerische Breitbandzentrum als PDF <u>und</u> im Shape-Format übersandt und befindet sich im Anhang.	ja
--	----

3. Abschließender Hinweis







Alle Inhalte wurden mit größtmöglicher Sorgfalt und nach bestem Wissen und Gewissen erstellt. Die Informationen basieren auf den im Rahmen des Bayerischen Breitbandförderprogramms erstellten Planungsunterlagen zum Breitbandausbau in der o.g. Gemeinde. Das Bayerische Breitbandzentrum übernimmt daher keinerlei Haftung für eventuelle Schäden oder Konsequenzen, die durch die direkte oder indirekte Nutzung der in diesem Dokument enthaltenen Informationen entstehen. Haftungsansprüche gegen das Breitbandzentrum, die durch die Nutzung der Inhalte bzw. durch die Nutzung fehlerhafter und unvollständiger Informationen verursacht wurden, sind grundsätzlich ausgeschlossen, sofern seitens des Breitbandzentrums kein nachweislich vorsätzliches oder grob fahrlässiges Verschulden vorliegt.
--



2023


Geobasisdaten: ©Bayerische Vermessungsverwaltung 2022

Legende

- Erschließungsgebiet und Technologie
-  Gemeindegrenze
 -  endg. FTTB-EG
 - geförderte Infrastruktur
 -  gefoe. Verteiler
 - gefoe. Trassen
 - Anschlusspunkte
 -  gewerblich
 -  privat
 - Bandbreite
 -  mind. 200 Mbit/s symmetrisch
 -  mind. 1 Gbit/s symmetrisch

Bearbeitet von:
Sophia Weichmann
17.11.2023

Maßstab: 35000
0 400 800 1.200 1.600 m



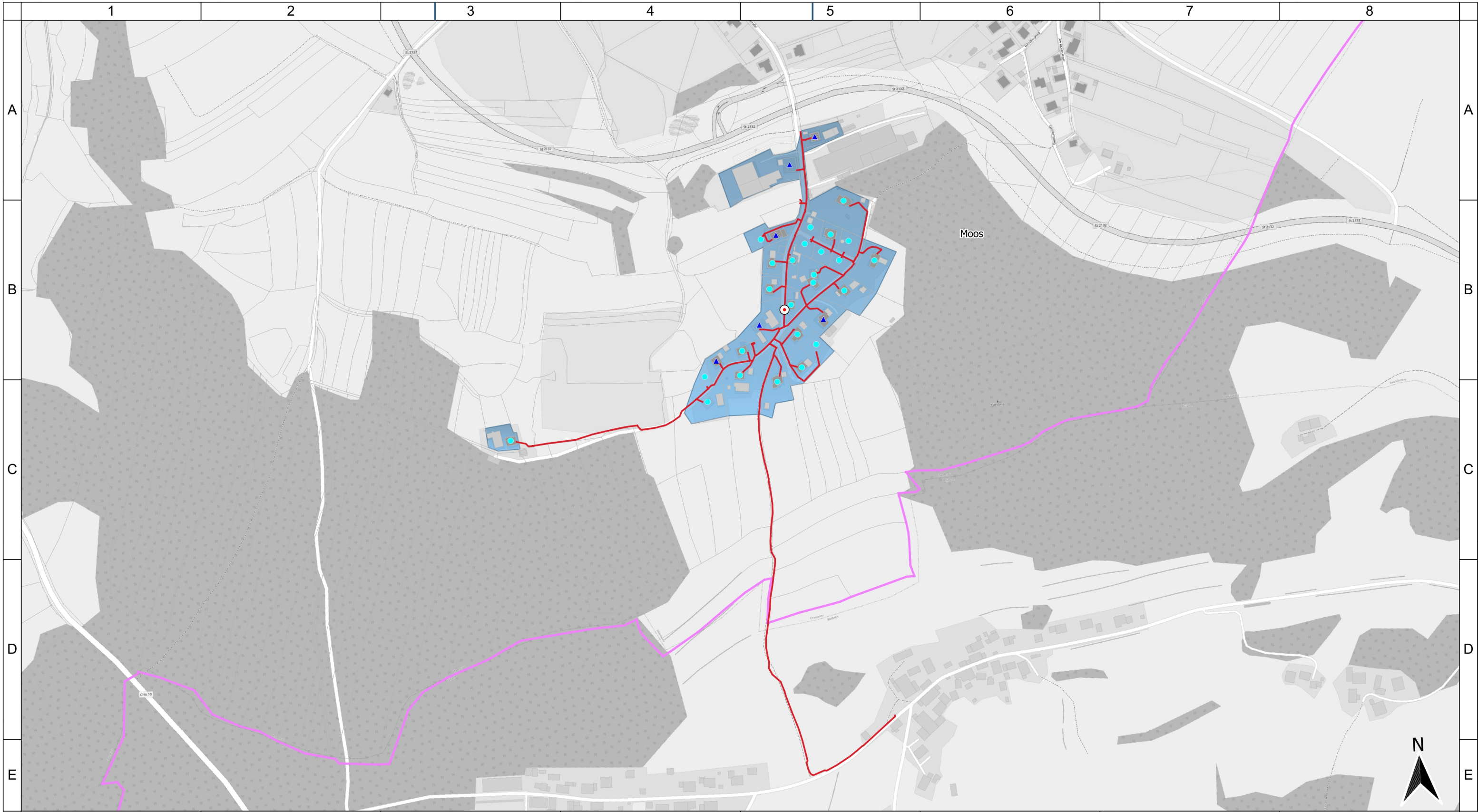
Blatt: 1



Gemeinde Chamerau
Endgültiges Erschließungsgebiet inklusive
Darstellung der geförderten Infrastruktur

Projekt:
CHAMERAU02
Typ: BayGibitR

IK-T Innovative
Kommunikations-
Technologien
IK-T GmbH
Margaretenstraße 15
93047 Regensburg




2023
 Geobasisdaten: ©Bayerische Vermessungsverwaltung 2022

Legende
 Erschließungsgebiet und Technologie


- Gemeindegrenze
- endg. FTTB-EG
- geförderte Infrastruktur
- geföe. Verteiler
- geföe. Trassen
- Anschlusspunkte
- △ gewerblich
- privat
- Bandbreite**
- mind. 200 Mbit/s symmetrisch
- mind. 1 Gbit/s symmetrisch

Bearbeitet von:
 Sophia Weichmann
 17.11.2023



Projekt:
 CHAMERAU02
 Typ: BayGibitR

Maßstab: 5000
 0 60 120 180 240 m



Blatt: 1

Gemeinde Chamerau
 Endgültiges Erschließungsgebiet inklusive
 Darstellung der geförderten Infrastruktur

IK-T Innovative Kommunikations-Technologien
 IK-T GmbH
 Margaretenstraße 15
 93047 Regensburg