| | | | |
|---|---|---|---|
| Name der Kommune (Gemeinde/Stadt) | Neuburg a.d.Donau, GKSt | | |
| Amtlicher Gemeindeschlüssel (AGS) | | 09185149 | |
| Landkreis | Neuburg-Schrobenhausen | | |
| Regierungsbezirk | Oberbayern | | |

# Abschließende Projektbeschreibung

| | |
|---|---|
| Name Erschließungsgebiet: | EG 1 Maxweiler, EG 2 Hardt-Altmannstetten, EG3 Feldkirchen, EG4 |
| Ausbauender Netzbetreiber: | DSLmobil GmbH |

**Folgende Felder sind nur bei Einteilung des Erschließungsgebiets in mehrere Lose auszufüllen:**

| | |
|---|---|
| Name Los 1: | |
| Ausbauender Netzbetreiber 1: | |
| Name Los 2: | |
| Ausbauender Netzbetreiber 2: | |
| Name Los 3: | |
| Ausbauender Netzbetreiber 3: | |
| Name Los 4: | |
| Ausbauender Netzbetreiber 4: | |
| Name Los 5: | |
| Ausbauender Netzbetreiber 5: | |

**Datum** 21.06.2021

Abschließende Projektbeschreibung gemäß Ziffer 9 der Richtlinie zur Förderung des Aufbaus von Hochgeschwindigkeitsnetzen im Freistaat Bayern (BbR)

Kumulierte Informationen zu dem oben genannten Erschließungsgebiet / zu den oben genannten Losen

## 1. Informationen zum Projekt gem. Ziffer 9 BbR

| | | |
|---|---|---|
| Art des Ausbaus | Hybrid | |
| Vorleistungsprodukte nach Ziffer 9 BbR i.V.m. 5.2 BbR nach ABI C 2013 25/1 (bitte bestätigen Sie nur Zugangsvarianten zu Vorleistungsprodukten passend zur Art des von Ihnen gewählten Ausbaus) | **FTTC** | Bestätigung |
| | *Zugang zu Leerrohren* | ja |
| | *entbündelter Zugang zum KVz* | ja |
| | *Bitstromzugang* | ja |
| | **FTTB/FTTH** | |
| | *Zugang zu Leerrohren* | ja |
| | *Zugang zu unbeschalteten Glasfaserleitung* | ja |
| | *entbündelter Zugang zum Teilnehmeranschluss* | ja |
| | *Bitstromzugang* | ja |
| | **Kabelnetz** | |
| | *Zugang zu Leerrohren* | nein |
| | *Bitstromzugang* | nein |
| | **Passive Netzinfrastruktur** (nur bei FFTX/Kabel -Ausbau) | |
| | *Zugang zu Leerrohren* | ja |
| | *Zugang zu unbeschalteten Glasfaserleitung* | ja |
| | *entbündelter Zugang zum Teilnehmeranschluss* | ja |
| | **Mobile/Drahtlose Netze** | |
| | *Bitstromzugang* | nein |
| | *gemeinsame Nutzung der physischen Masten* | nein |
| | *Zugang zu Backhaulnetzen* | nein |
| | **Satelitenplattform** | |
| | *Bitstromzugang* | nein |
| Falls im Falle nicht regulierter Anbieter Preise zu Vorleistungsprodukten bekannt sind, geben Sie diese bitte hier ein: | Name des Produkts | Preis in € |
| | | |
| | | |
| | | |
| Höhe der (kumulierten) Wirtschafltlichkeitslücke(n) | | 199.000,00 € |
| Förderbetrag (gem. Zuwendungsbescheid) | | 139.300,00 € |
| Beihilfeintensität (staatliche und kommunale Mittel) | | 100% |

## 2. Grafische Darstellung des Erschließungsgebiets / der Lose inkl. geförderter Infrastruktur

| | |
|---|---|
| Eine Darstellung des Erschließungsgebiets / der Lose inkl. der geförderten Infrastruktur wurde, entsprechend den Anforderungen des Hinweisdokuments (Punkt 5 der Hinweise zu einzelnen Positionen des Datenblattes), zusammen mit dieser abschließenden Projektbeschreibung an das Bayerische Breitbandzentrum als PDF und in einem GIS-fähigen Format (.shp, .kml/kmz, .dxf) übersandt und befindet sich im Anhang. | ja |

## 3. Abschließender Hinweis

Alle Inhalte wurden mit größtmöglicher Sorgfalt und nach bestem Wissen und Gewissen erstellt. Die Informationen basieren auf den im Rahmen des Bayerischen Breitbandförderprogramms erstellten Planungsunterlagen zum Breitbandausbau in der o.g. Kommune/Stadt. Das Bayerische Breitbandzentrum übernimmt daher keinerlei Haftung für eventuelle Schäden oder Konsequenzen, die durch die direkte oder indirekte Nutzung der in diesem Dokument enthaltenen Informationen entstehen. Haftungsansprüche gegen das Breitbandzentrum, die durch die Nutzung der Inhalte bzw. durch die Nutzung fehlerhafter und unvollständiger Informationen verursacht wurden, sind grundsätzlich ausgeschlossen, sofern seitens des Breitbandzentrums kein nachweislich vorsätzliches oder grob fahrlässiges Verschulden vorliegt.

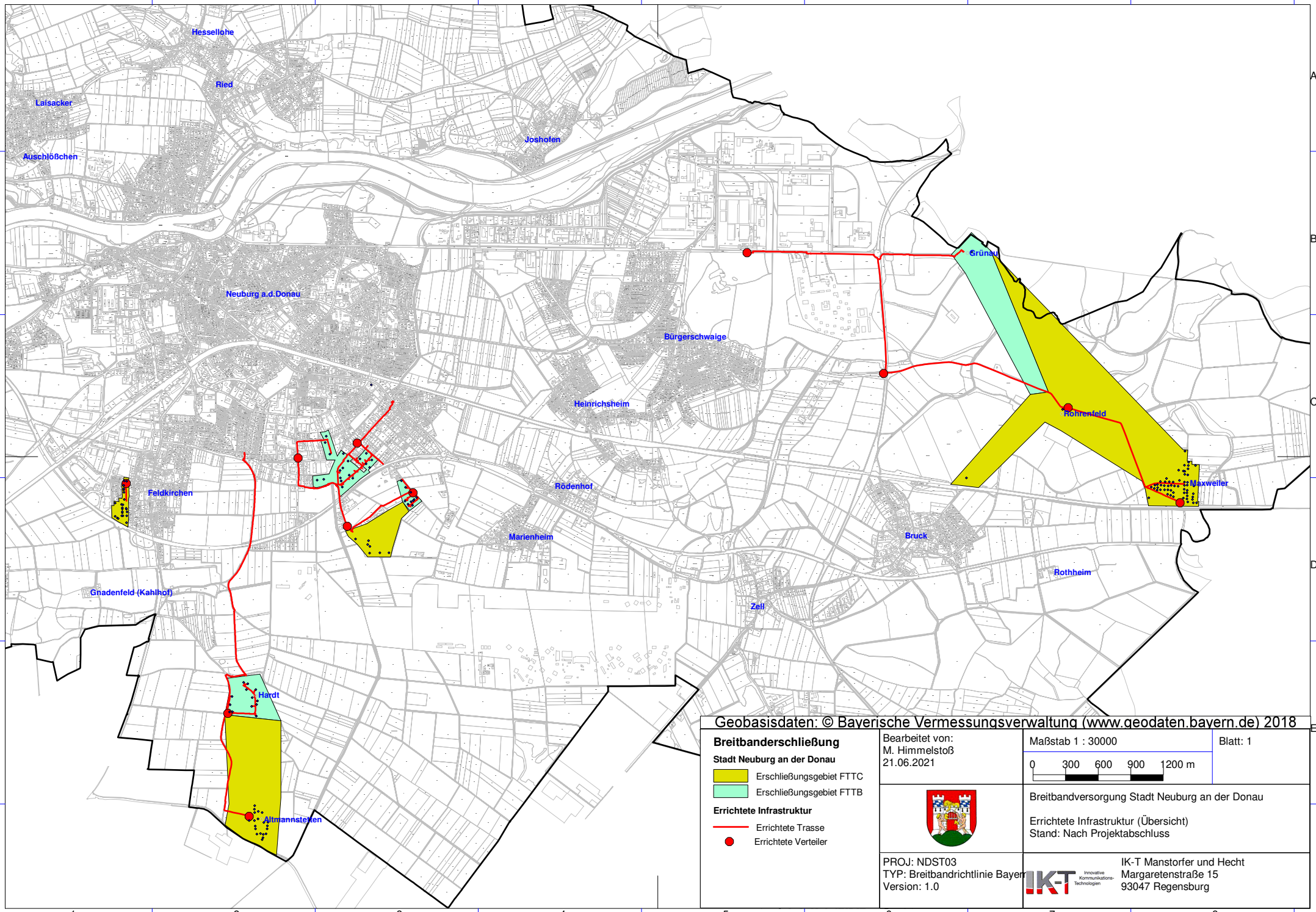
Hessellohe
Ried
Laisacker
Auschlößchen
Joshofen
Neuburg a.d.Donau
Bürgerschwaige
Grünau
Heinrichsheim
Rohrenfeld
Feldkirchen
Rödenhof
Maxweiler
Marienheim
Bruck
Rothheim
Gnadenfeld (Kahlhof)
Zell
Hardt
Altmannstetten
Geobasisdaten: © Bayerische Vermessungsverwaltung (www.geodaten.bayern.de) 2018
Breitbanderschließung
Stadt Neuburg an der Donau
Erschließungsgebiet FTTC
Erschließungsgebiet FTTB
Errichtete Infrastruktur
Errichtete Trasse
Errichtete Verteiler
Bearbeitet von:
M. Himmelstoß
21.06.2021
Maßstab 1 : 30000
0 300 600 900 1200 m
Blatt: 1
Breitbandversorgung Stadt Neuburg an der Donau
Errichtete Infrastruktur (Übersicht)
Stand: Nach Projektabschluss
PROJ: NDST03
TYP: Breitbandrichtlinie Bayern
Version: 1.0
IK-T Innovative Kommunikations-Technologien
IK-T Manstorfer und Hecht
Margaretenstraße 15
93047 Regensburg

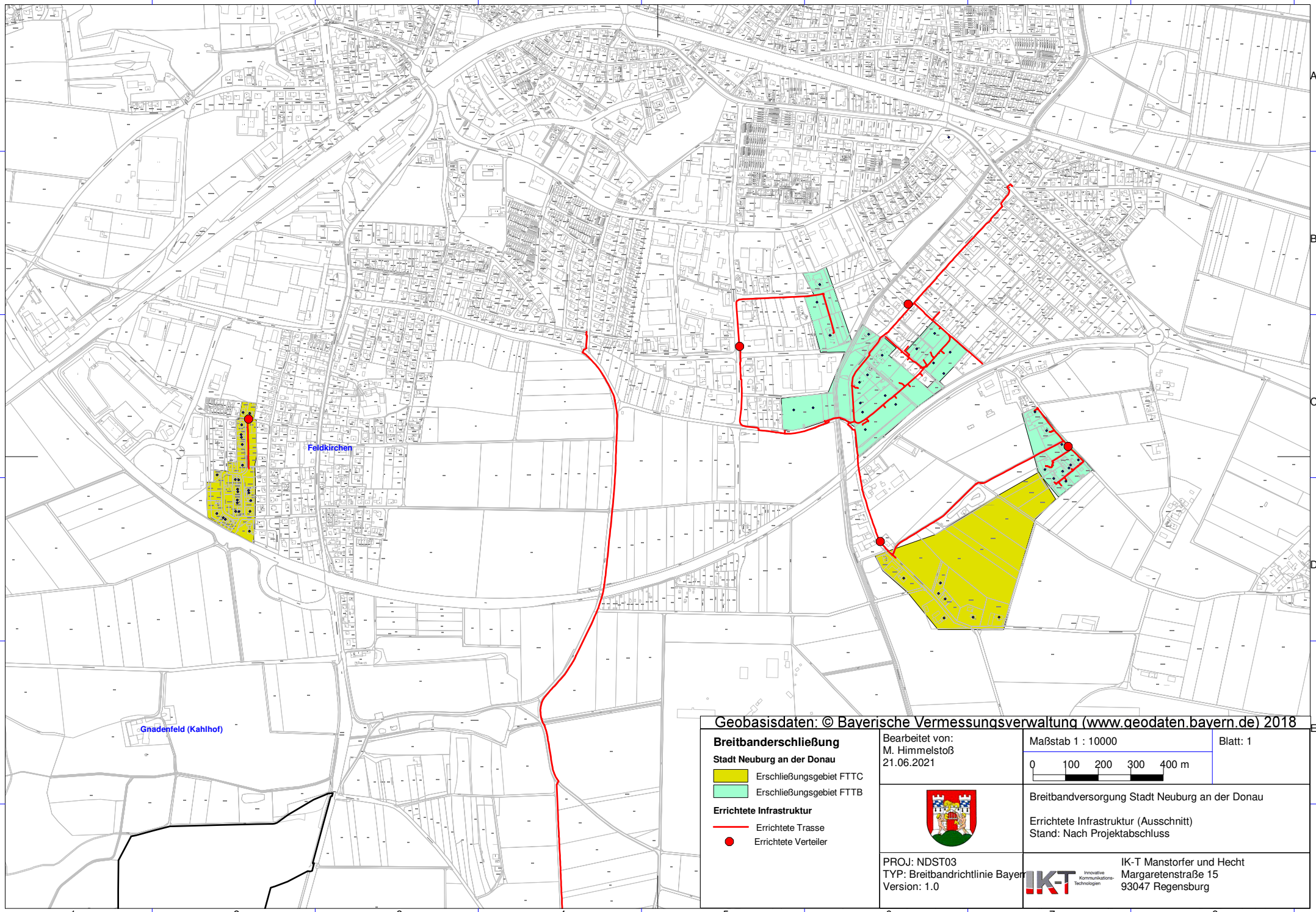


Geobasisdaten: © Bayerische Vermessungsverwaltung (www.geodaten.bayern.de) 2018

**Breitbanderschließung**

**Stadt Neuburg an der Donau**

Erschließungsgebiet FTTC

Erschließungsgebiet FTTB

**Errichtete Infrastruktur**

Errichtete Trasse

Errichtete Verteiler

Bearbeitet von:
M. Himmelstoß
21.06.2021

Maßstab 1 : 10000

0 100 200 300 400 m

Blatt: 1

Breitbandversorgung Stadt Neuburg an der Donau

Errichtete Infrastruktur (Ausschnitt)
Stand: Nach Projektabschluss

PROJ: NDST03
TYP: Breitbandrichtlinie Bayern
Version: 1.0

IK-T Innovative Kommunikations-Technologien

IK-T Manstorfer und Hecht
Margaretenstraße 15
93047 Regensburg

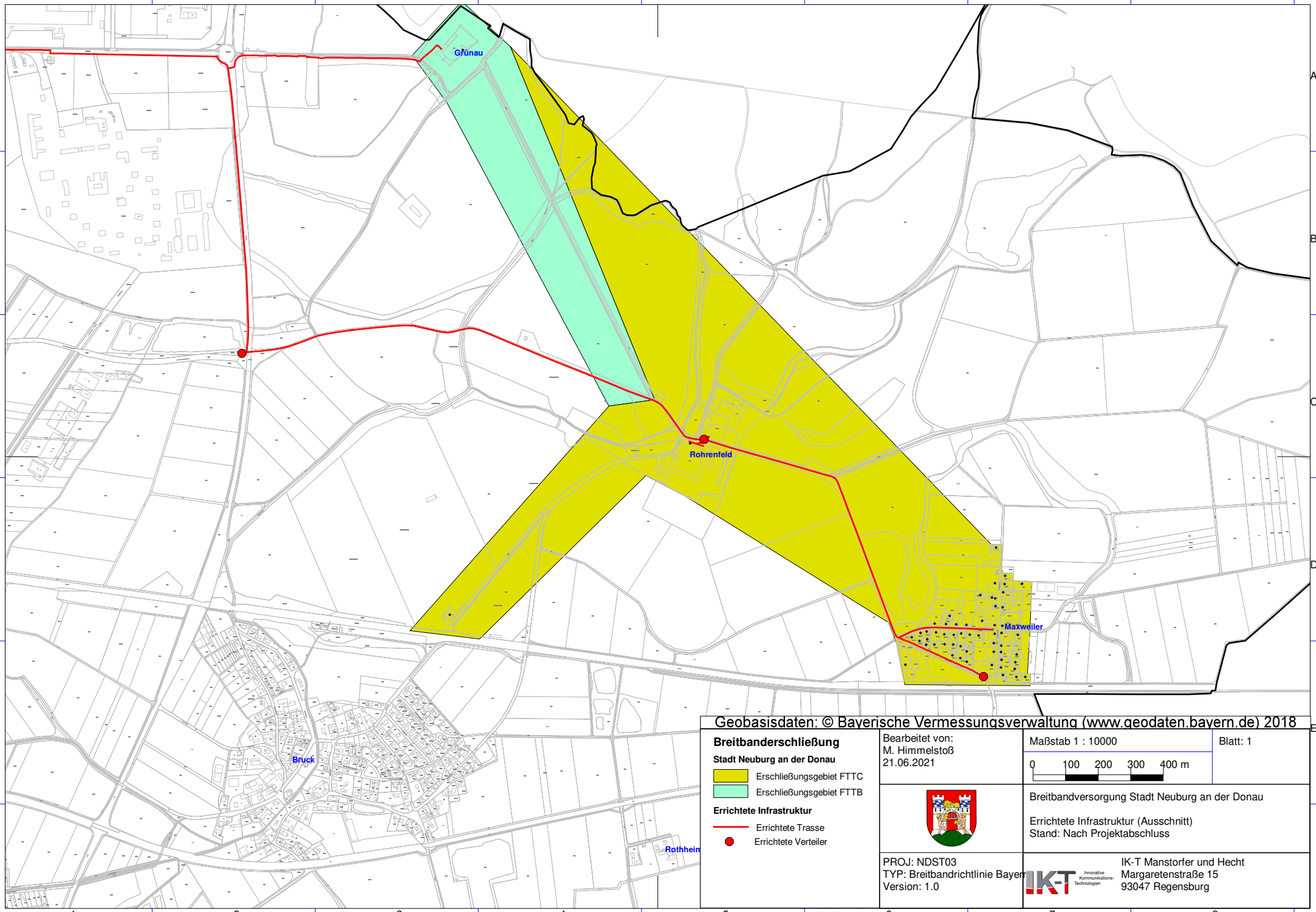


Geobasisdaten: © Bayerische Vermessungsverwaltung (www.geodaten.bayern.de) 2018

**Breitbanderschließung**

**Stadt Neuburg an der Donau**

Erschließungsgebiet FTTC

Erschließungsgebiet FTTB

**Errichtete Infrastruktur**

Errichtete Trasse

Errichtete Verteiler

Bearbeitet von:
M. Himmelstoß
21.06.2021

Maßstab 1 : 10000

0 100 200 300 400 m

Blatt: 1

Breitbandversorgung Stadt Neuburg an der Donau

Errichtete Infrastruktur (Ausschnitt)
Stand: Nach Projektabschluss

PROJ: NDST03
TYP: Breitbandrichtlinie Bayern
Version: 1.0

IK-T Innovative Kommunikations-Technologien

IK-T Manstorfer und Hecht
Margaretenstraße 15
93047 Regensburg

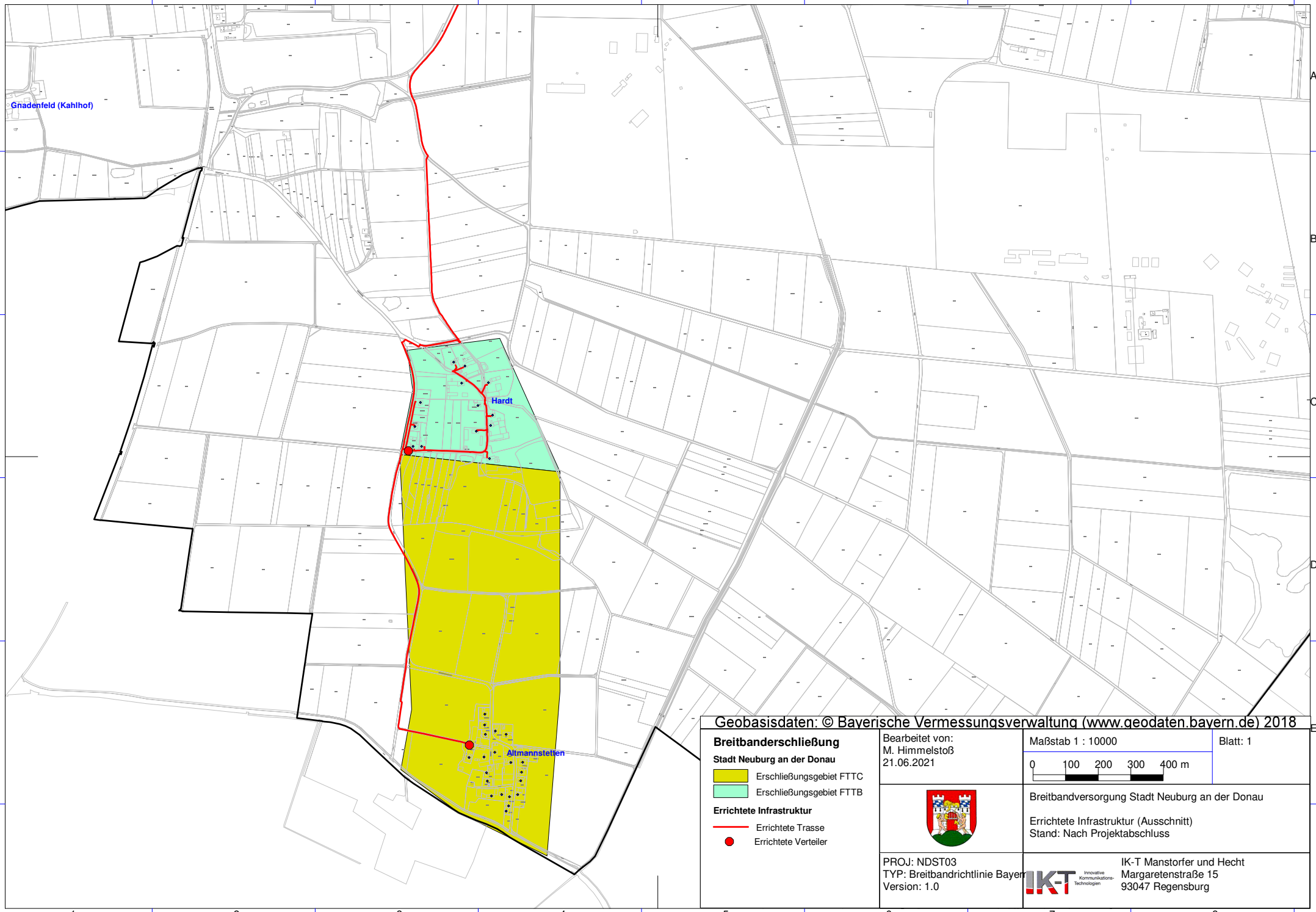
Gnadenfeld (Kahlhof)
Hardt
Altmannstetten
Geobasisdaten: © Bayerische Vermessungsverwaltung (www.geodaten.bayern.de) 2018
Breitbanderschließung
Stadt Neuburg an der Donau
Erschließungsgebiet FTTC
Erschließungsgebiet FTTB
Errichtete Infrastruktur
Errichtete Trasse
Errichtete Verteiler
Bearbeitet von:
M. Himmelstoß
21.06.2021
Maßstab 1 : 10000
0 100 200 300 400 m
Blatt: 1
Breitbandversorgung Stadt Neuburg an der Donau
Errichtete Infrastruktur (Ausschnitt)
Stand: Nach Projektabschluss
PROJ: NDST03
TYP: Breitbandrichtlinie Bayern
Version: 1.0
IK-T Innovative Kommunikations-Technologien
IK-T Manstorfer und Hecht
Margaretenstraße 15
93047 Regensburg