Name der Kommune (Gemeinde/Stadt)	Königsmoos		
Amtlicher Gemeindeschlüssel (AGS)		09185163	
Landkreis	Neuburg-Schrobenhausen		
Regierungsbezirk	Oberbayern		

Abschließende Projektbeschreibung

Name Erschließungsgebiet:	
Ausbauender Netzbetreiber:	

Folgende Felder sind nur bei Einteilung des Erschließungsgebiets in mehrere Lose auszufüllen:

Name Los 1:	EG4 Achhäuser
Ausbauender Netzbetreiber 1:	DSLmobil GmbH
Name Los 2:	EG1 Klingsmoos-West, EG2 Klingsmoos-Ost, EG3 Ludwigsmoos-West,
Ausbauender Netzbetreiber 2:	Telekom Deutschland GmbH
Name Los 3:	
Ausbauender Netzbetreiber 3:	
Name Los 4:	
Ausbauender Netzbetreiber 4:	
Name Los 5:	
Ausbauender Netzbetreiber 5:	

Datum 11.06.2021

Abschließende Projektbeschreibung gemäß Ziffer 9 der Richtlinie zur Förderung des Aufbaus von Hochgeschwindigkeitsnetzen im Freistaat Bayern (BbR)

Kumulierte Informationen zu dem oben genannten Erschließungsgebiet / zu den oben genannten Losen

1. Informationen zum Projekt gem. Ziffer 9 BbR

Art des Ausbaus	FTTB-H (Los 1), FTTB-H (Los 2)	
Vorleistungsprodukte nach Ziffer 9 BbR i.V.m. 5.2 BbR nach ABI C 2013 25/1 (bitte bestätigen Sie nur Zugangsvarianten zu Vorleistungsprodukten passend zur Art des von Ihnen gewählten Ausbaus)	**FTTC**	Bestätigung
	Zugang zu Leerrohren	nein
	entbündelter Zugang zum KVz	nein
	Bitstromzugang	nein
	FTTB/FTTH	
	Zugang zu Leerrohren	ja
	Zugang zu unbeschalteten Glasfaserleitung	ja
	entbündelter Zugang zum Teilnehmeranschluss	ja
	Bitstromzugang	ja
	Kabelnetz	
	Zugang zu Leerrohren	nein
	Bitstromzugang	nein
	Passive Netzinfrastruktur (nur bei FFTX/Kabel -Ausbau)	
	Zugang zu Leerrohren	ja
	Zugang zu unbeschalteten Glasfaserleitung	ja
	entbündelter Zugang zum Teilnehmeranschluss	ja
	Mobile/Drahtlose Netze	
	Bitstromzugang	nein
	gemeinsame Nutzung der physischen Masten	nein
	Zugang zu Backhaulnetzen	nein
	Satelitenplattform	
	Bitstromzugang	nein
Falls im Falle nicht regulierter Anbieter Preise zu Vorleistungsprodukten bekannt sind, geben Sie diese bitte hier ein:	Name des Produkts	Preis in €
Höhe der (kumulierten) Wirtschafltlichkeitslücke(n)		655.694,00 €
Förderbetrag (gem. Zuwendungsbescheid)		524.555,00 €
Beihilfeintensität (staatliche und kommunale Mittel)		100%

2. Grafische Darstellung des Erschließungsgebiets / der Lose inkl. geförderter Infrastruktur

Eine Darstellung des Erschließungsgebiets / der Lose inkl. der geförderten Infrastruktur wurde, entsprechend den Anforderungen des Hinweisdokuments (Punkt 5 der Hinweise zu einzelnen Positionen des Datenblattes), zusammen mit dieser abschließenden Projektbeschreibung an das Bayerische Breitbandzentrum als PDF und in einem GIS-fähigen Format (.shp, .kml/kmz, .dxf) übersandt und befindet sich im Anhang.	ja

3. Abschließender Hinweis

Alle Inhalte wurden mit größtmöglicher Sorgfalt und nach bestem Wissen und Gewissen erstellt. Die Informationen basieren auf den im Rahmen des Bayerischen Breitbandförderprogramms erstellten Planungsunterlagen zum Breitbandausbau in der o.g. Kommune/Stadt. Das Bayerische Breitbandzentrum übernimmt daher keinerlei Haftung für eventuelle Schäden oder Konsequenzen, die durch die direkte oder indirekte Nutzung der in diesem Dokument enthaltenen Informationen entstehen. Haftungsansprüche gegen das Breitbandzentrum, die durch die Nutzung der Inhalte bzw. durch die Nutzung fehlerhafter und unvollständiger Informationen verursacht wurden, sind grundsätzlich ausgeschlossen, sofern seitens des Breitbandzentrums kein nachweislich vorsätzliches oder grob fahrlässiges Verschulden vorliegt.

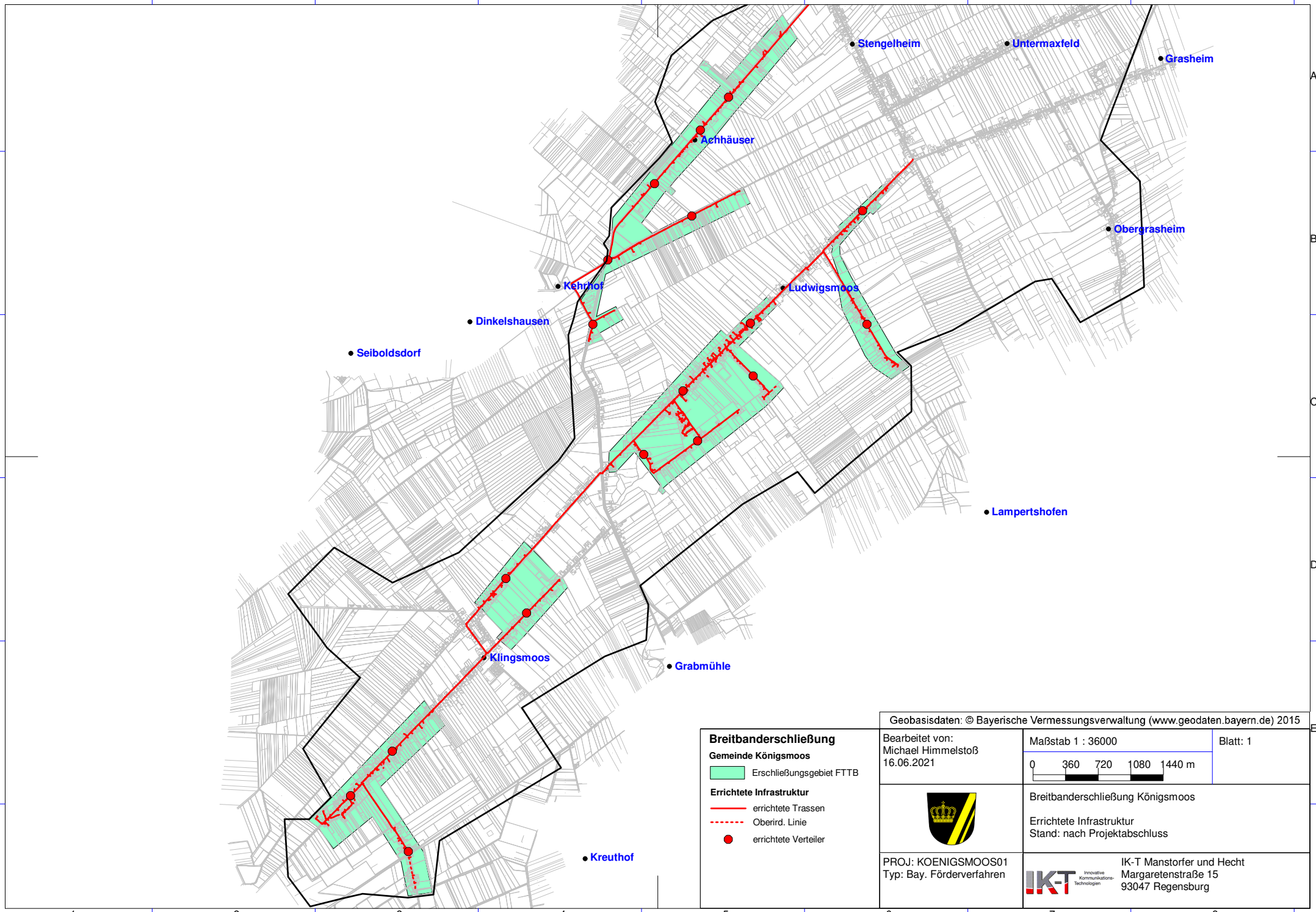

Geobasisdaten: © Bayerische Vermessungsverwaltung (www.geodaten.bayern.de) 2015

Breitbanderschließung

Gemeinde Königsmoos

Erschließungsgebiet FTTB

Errichtete Infrastruktur

errichtete Trassen

Oberird. Linie

errichtete Verteiler

Bearbeitet von:
Michael Himmelstoß
16.06.2021

Maßstab 1 : 36000

0 360 720 1080 1440 m

Blatt: 1

Breitbanderschließung Königsmoos

Errichtete Infrastruktur
Stand: nach Projektabschluss

PROJ: KOENIGSMOOS01
Typ: Bay. Förderverfahren

IK-T Innovative Kommunikations-Technologien

IK-T Manstorfer und Hecht
Margaretenstraße 15
93047 Regensburg

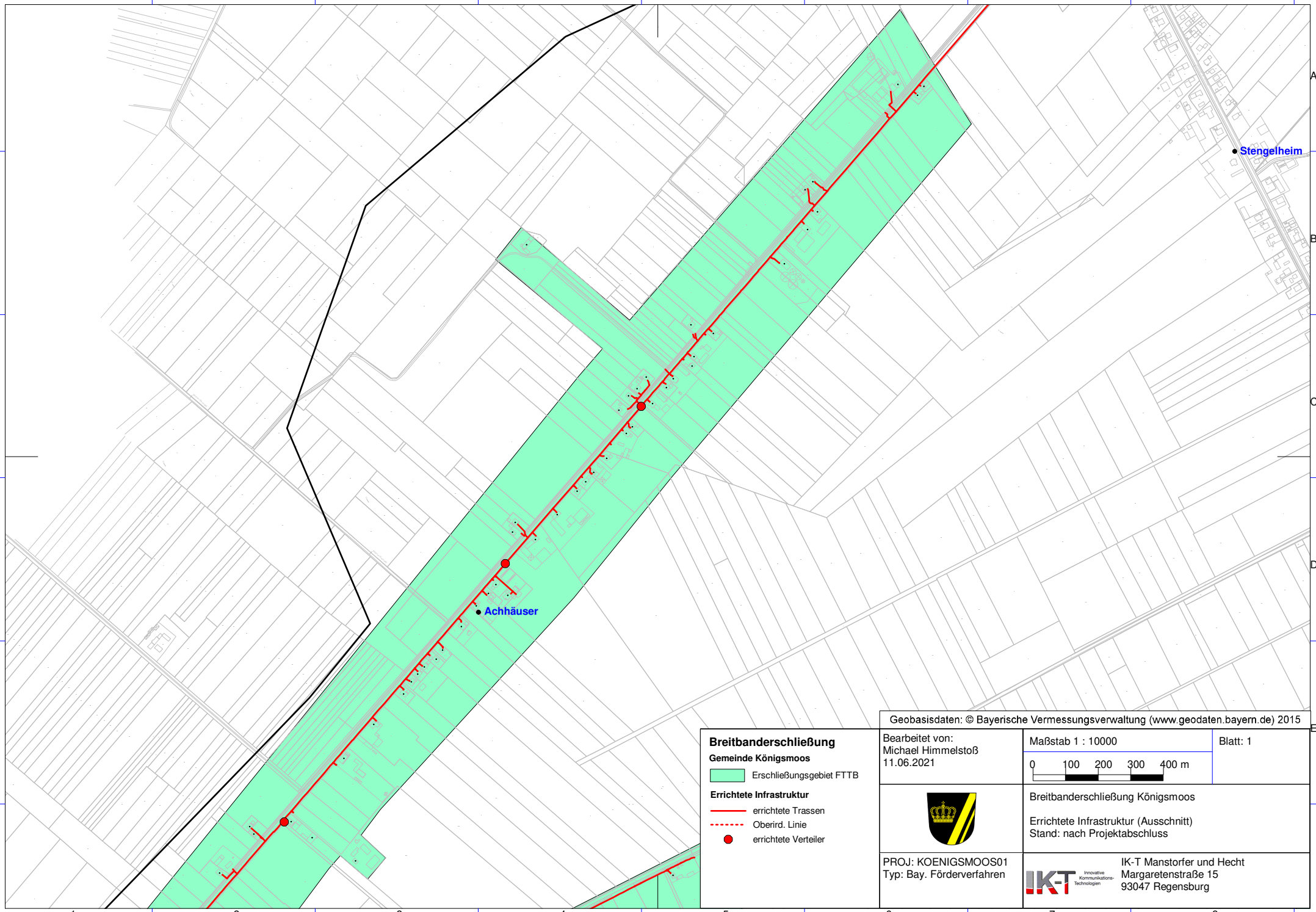

Geobasisdaten: © Bayerische Vermessungsverwaltung (www.geodaten.bayern.de) 2015

Breitbanderschließung

Gemeinde Königsmoos

Erschließungsgebiet FTTB

Errichtete Infrastruktur

errichtete Trassen

Oberird. Linie

errichtete Verteiler

Bearbeitet von:
Michael Himmelstoß
11.06.2021

Maßstab 1 : 10000

0 100 200 300 400 m

Blatt: 1

Breitbanderschließung Königsmoos

Errichtete Infrastruktur (Ausschnitt)
Stand: nach Projektabschluss

PROJ: KOENIGSMOOS01
Typ: Bay. Förderverfahren

IK-T Innovative Kommunikations-Technologien

IK-T Manstorfer und Hecht
Margaretenstraße 15
93047 Regensburg

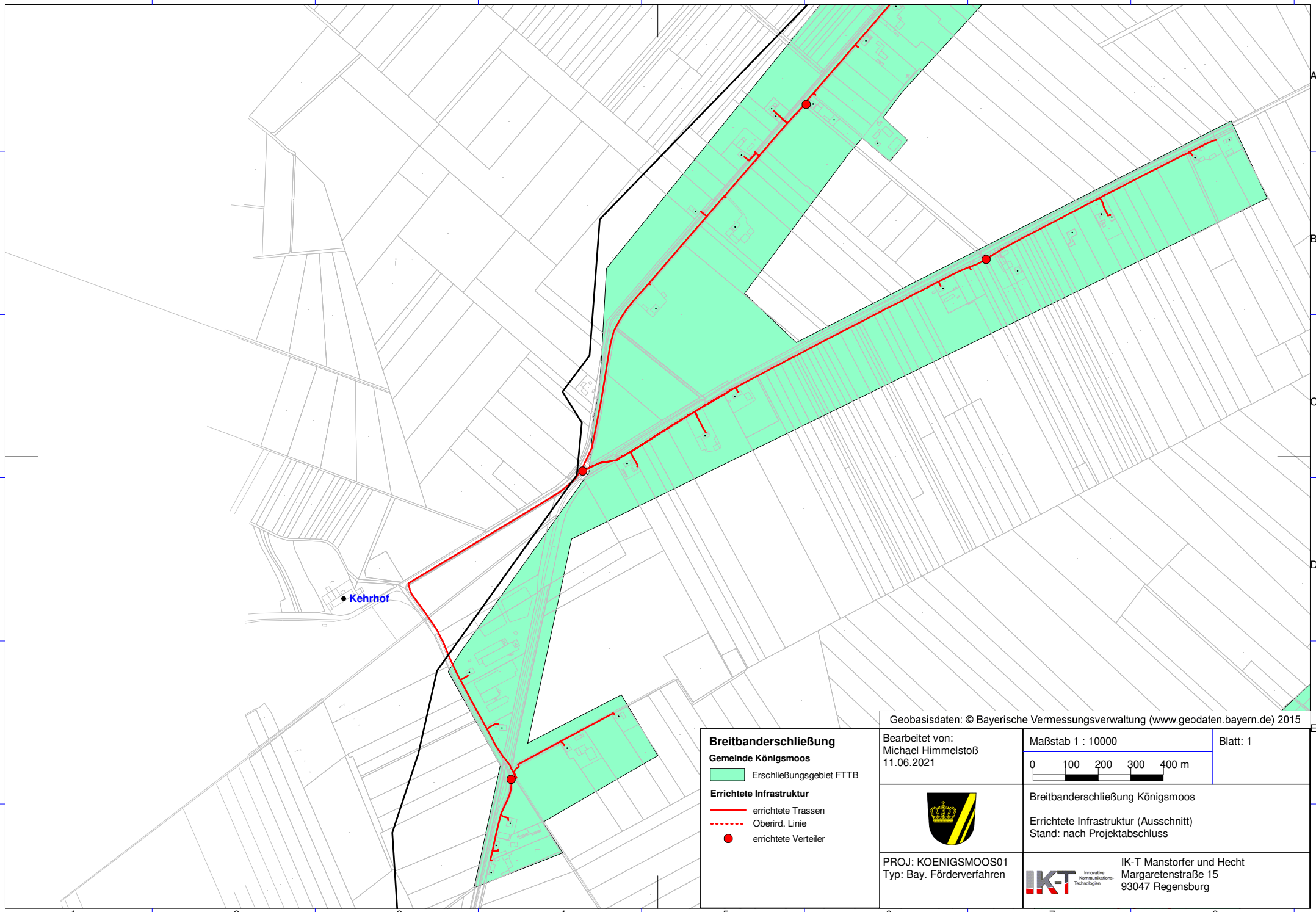

Geobasisdaten: © Bayerische Vermessungsverwaltung (www.geodaten.bayern.de) 2015

Breitbanderschließung

Gemeinde Königsmoos

Erschließungsgebiet FTTB

Errichtete Infrastruktur

errichtete Trassen

Oberird. Linie

errichtete Verteiler

Bearbeitet von:
Michael Himmelstoß
11.06.2021

Maßstab 1 : 10000

0 100 200 300 400 m

Blatt: 1

Breitbanderschließung Königsmoos

Errichtete Infrastruktur (Ausschnitt)
Stand: nach Projektabschluss

PROJ: KOENIGSMOOS01
Typ: Bay. Förderverfahren

IK-T Innovative Kommunikations-Technologien

IK-T Manstorfer und Hecht
Margaretenstraße 15
93047 Regensburg

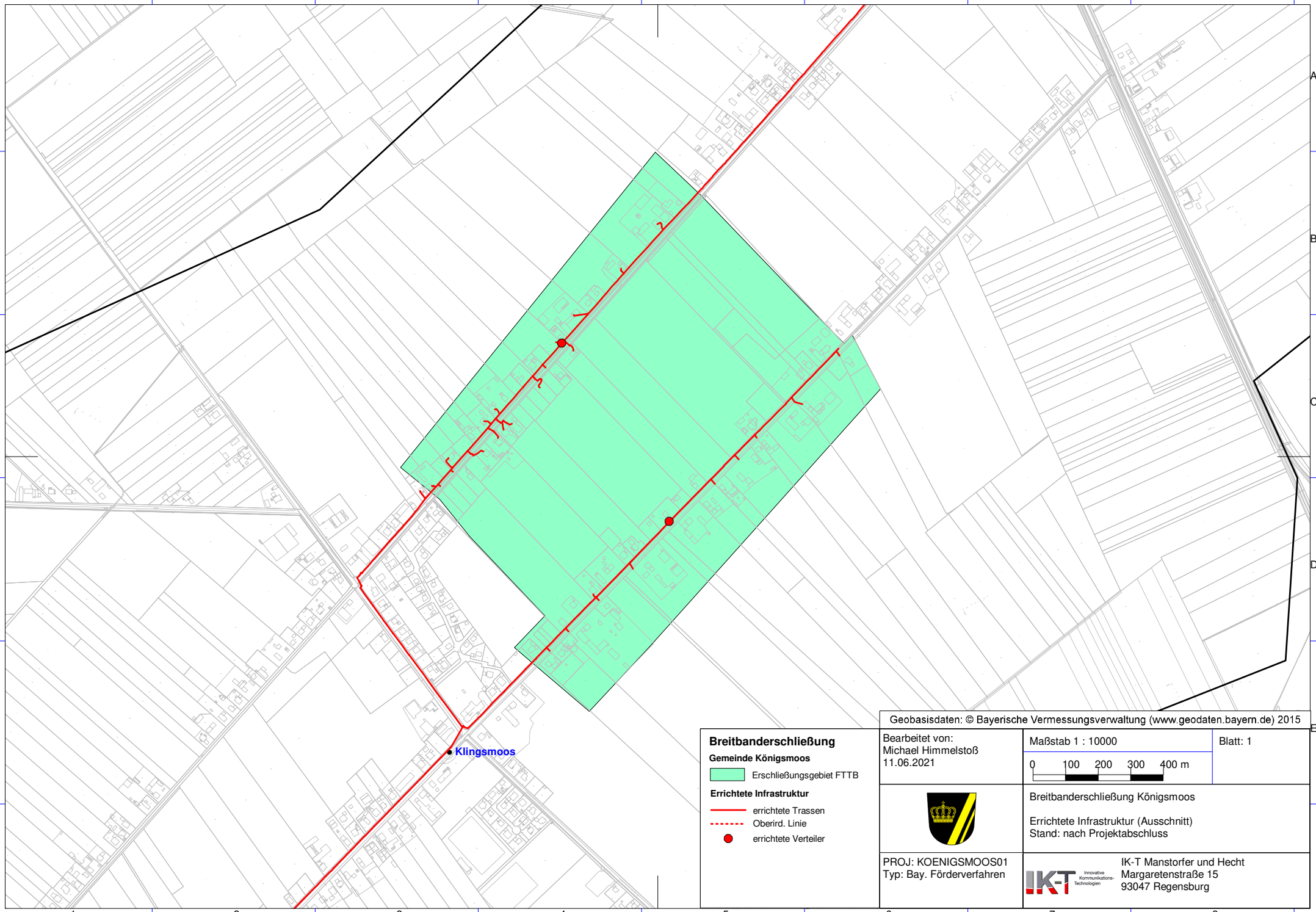

Geobasisdaten: © Bayerische Vermessungsverwaltung (www.geodaten.bayern.de) 2015

Breitbanderschließung

Gemeinde Königsmoos

Erschließungsgebiet FTTB

Errichtete Infrastruktur

errichtete Trassen

Oberird. Linie

errichtete Verteiler

Bearbeitet von:
Michael Himmelstoß
11.06.2021

Maßstab 1 : 10000

0 100 200 300 400 m

Blatt: 1

Breitbanderschließung Königsmoos

Errichtete Infrastruktur (Ausschnitt)
Stand: nach Projektabschluss

PROJ: KOENIGSMOOS01
Typ: Bay. Förderverfahren

IK-T Innovative Kommunikations-Technologien

IK-T Manstorfer und Hecht
Margaretenstraße 15
93047 Regensburg

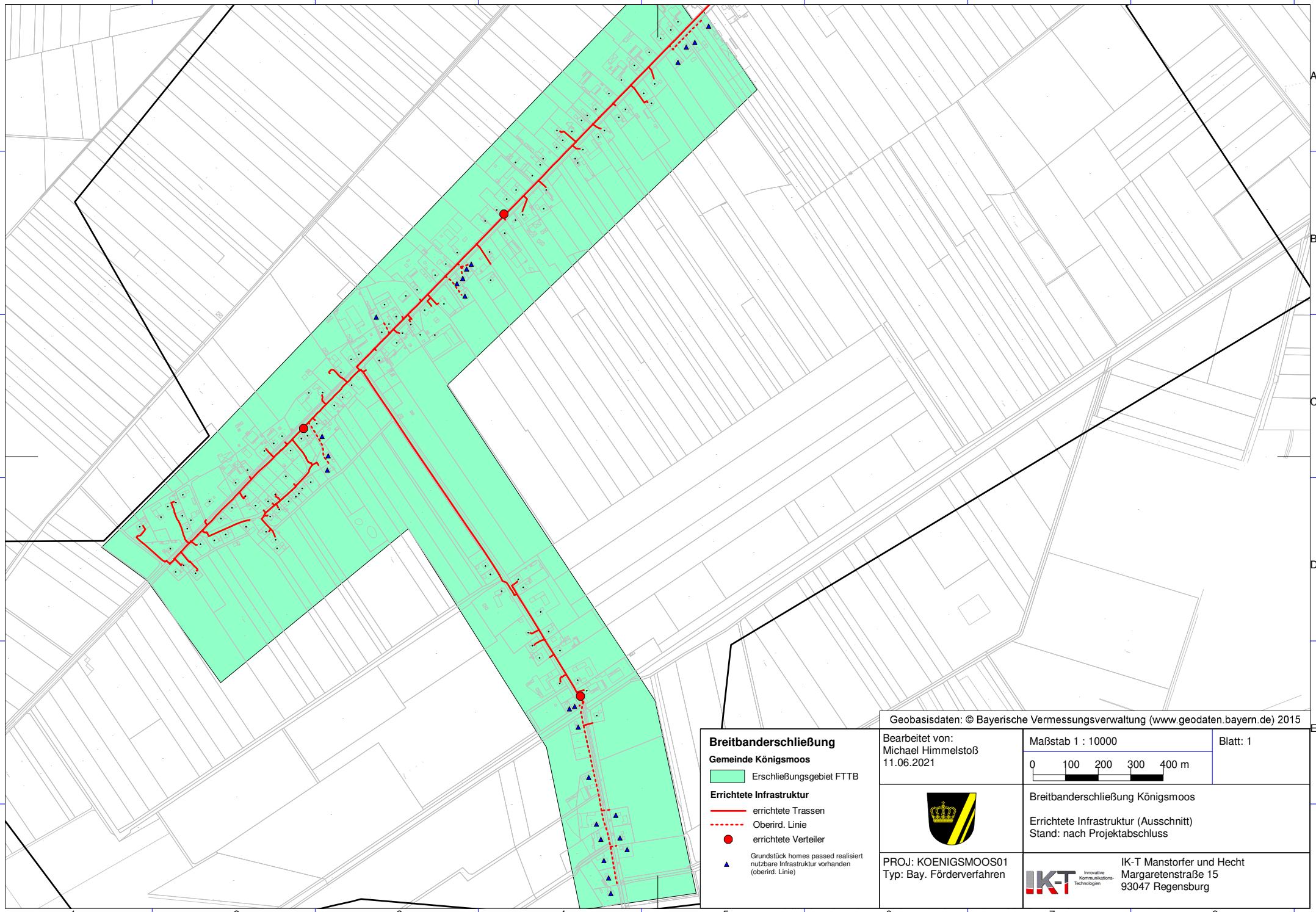
Breitbanderschließung
Gemeinde Königsmoos
Erschließungsgebiet FTTB
Errichtete Infrastruktur
errichtete Trassen
Oberird. Linie
errichtete Verteiler
Grundstück homes passed realisiert nutzbare Infrastruktur vorhanden (oberird. Linie)
Geobasisdaten: © Bayerische Vermessungsverwaltung (www.geodaten.bayern.de) 2015
Bearbeitet von:
Michael Himmelstoß
11.06.2021
Maßstab 1 : 10000
0 100 200 300 400 m
Blatt: 1
Breitbanderschließung Königsmoos
Errichtete Infrastruktur (Ausschnitt)
Stand: nach Projektabschluss
PROJ: KOENIGSMOOS01
Typ: Bay. Förderverfahren
IK-T Innovative Kommunikations-Technologien
IK-T Manstorfer und Hecht
Margaretenstraße 15
93047 Regensburg

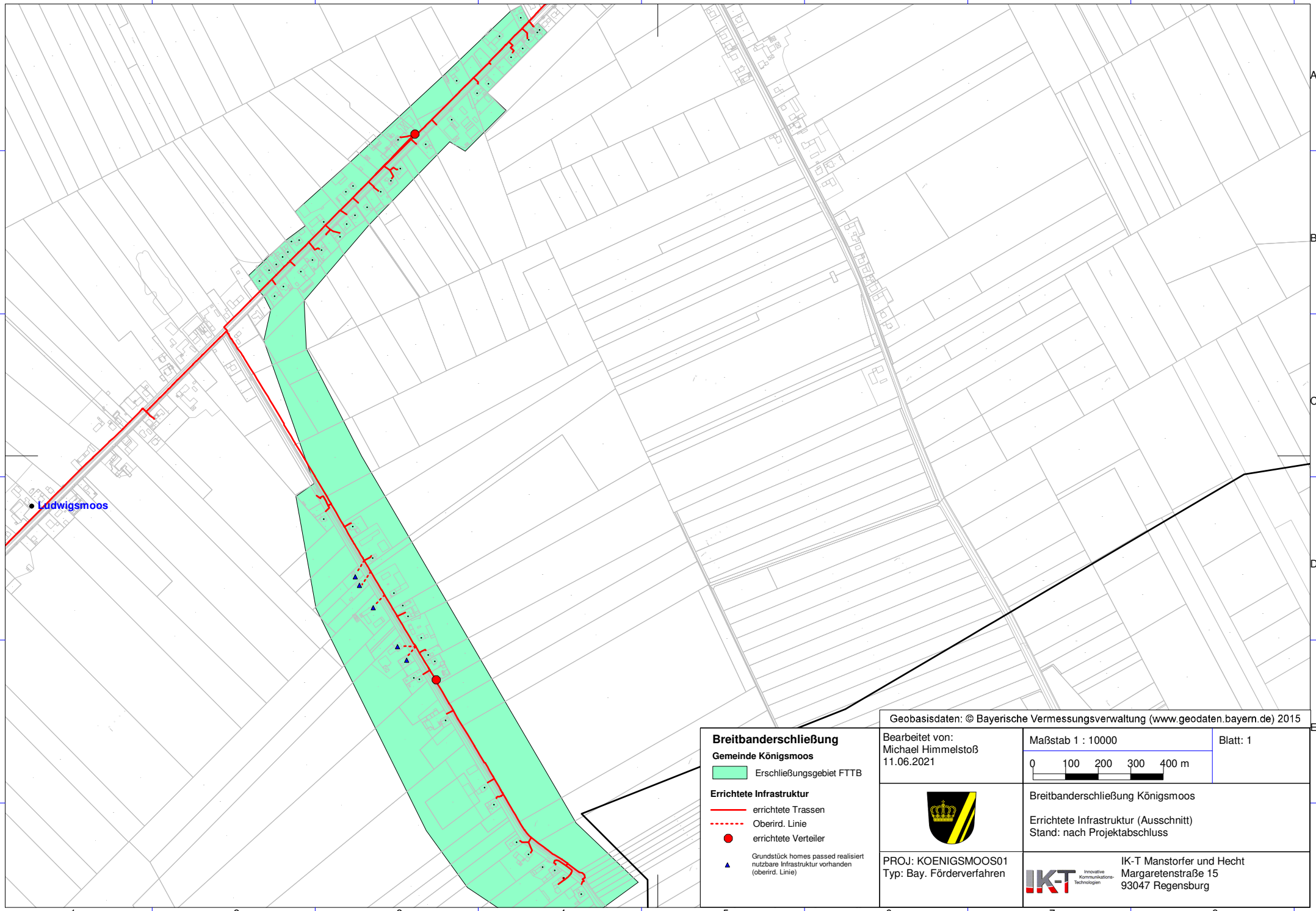

Geobasisdaten: © Bayerische Vermessungsverwaltung (www.geodaten.bayern.de) 2015

Breitbanderschließung

Gemeinde Königsmoos

Erschließungsgebiet FTTB

Errichtete Infrastruktur

errichtete Trassen

Oberird. Linie

errichtete Verteiler

Grundstück homes passed realisiert nutzbare Infrastruktur vorhanden (oberird. Linie)

Bearbeitet von:
Michael Himmelstoß
11.06.2021

Maßstab 1 : 10000

0 100 200 300 400 m

Blatt: 1

Breitbanderschließung Königsmoos

Errichtete Infrastruktur (Ausschnitt)
Stand: nach Projektabschluss

PROJ: KOENIGSMOOS01
Typ: Bay. Förderverfahren

IK-T Innovative Kommunikations-Technologien

IK-T Manstorfer und Hecht
Margaretenstraße 15
93047 Regensburg

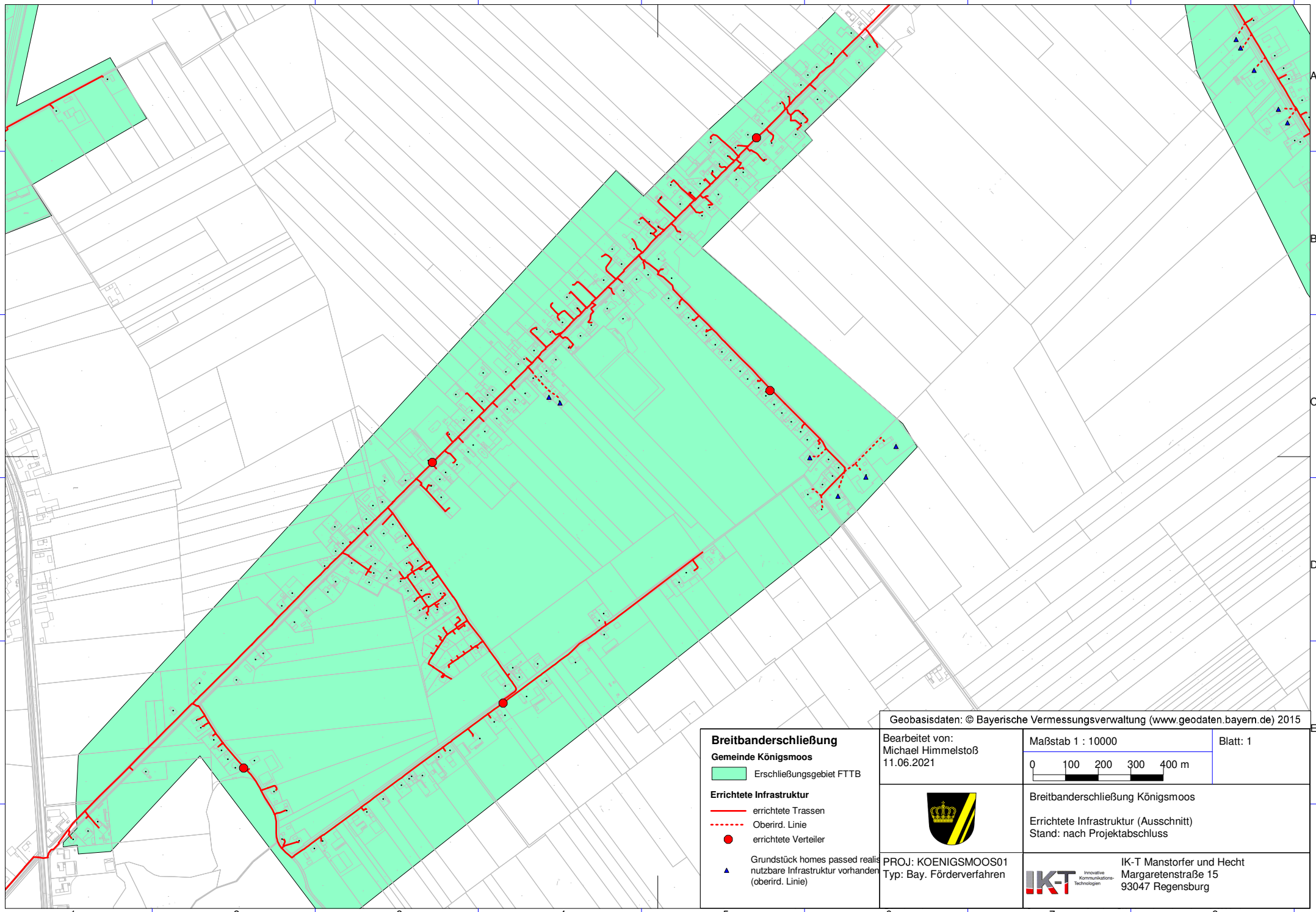
Geobasisdaten: © Bayerische Vermessungsverwaltung (www.geodaten.bayern.de) 2015
Breitbanderschließung
Gemeinde Königsmoos
Erschließungsgebiet FTTB
Errichtete Infrastruktur
errichtete Trassen
Oberird. Linie
errichtete Verteiler
Grundstück homes passed realis
nutzbare Infrastruktur vorhanden
(oberird. Linie)
Bearbeitet von:
Michael Himmelstoß
11.06.2021
Maßstab 1 : 10000
0 100 200 300 400 m
Blatt: 1
Breitbanderschließung Königsmoos
Errichtete Infrastruktur (Ausschnitt)
Stand: nach Projektabschluss
PROJ: KOENIGSMOOS01
Typ: Bay. Förderverfahren
IK-T Innovative Kommunikations-Technologien
IK-T Manstorfer und Hecht
Margaretenstraße 15
93047 Regensburg