Name der Kommune (Gemeinde/Stadt)	Weisendorf, M		
Amtlicher Gemeindeschlüssel (AGS)		09572164	
Ansprechpartner Kommune (Breitbandpate)	Frau Eva Fröhlich		
Landkreis	Erlangen-Höchstadt		
Regierungsbezirk	Mittelfranken		

Fördersteckbrief

Name Erschließungsgebiet:	Weisendorf
Ausbauender Netzbetreiber:	Inexio KGaA, Am Saaraltarm 1, 66740 Saarlouis

Folgende Felder sind nur bei Einteilung des Erschließungsgebiets in mehrere Lose auszufüllen:

Name Los 1:	
Ausbauender Netzbetreiber 1:	
Name Los 2:	
Ausbauender Netzbetreiber 2:	
Name Los 3:	
Ausbauender Netzbetreiber 3:	
Name Los 4:	
Ausbauender Netzbetreiber 4:	
Name Los 5:	
Ausbauender Netzbetreiber 5:	

Datum 29.01.2016

Dokumentation der Infrastruktur gemäß Ziffer 9 der Richtlinie zur Förderung des Aufbaus von Hochgeschwindigkeitsnetzen im Freistaat Bayern (BbR)

Kumulierte Informationen zu dem oben genannten Erschließungsgebiet / zu den oben genannten Losen

1. Allgemeine Informationen zu dem Erschließungsgebiet / zu den Losen

Interkommunale Zusammenarbeit	ja				
falls ja: beteiligte Kommune(n)	Name		AGS		
	Aurachtal		09572114		
	Oberreichenbach		09572147		
Allgemeine Projektbeschreibung (Stichpunktartige Beschreibung der wesentlichen technischen Ausbaumaßnahmen in den EG/Losen)	Das Erschließungsgebiet umfasst das Gemeindegebiet Weisendorf mit den Ortsteilen Sintmann, Sauerheim, Rezelsdorf, Kaierlindach, Neuenbürg, Nankendorf, Buch und Reuth. Es sind Bandbreiten zwischen 30 und 51,3 MBit/s im Downstram und 2,7 bis 10 MBIt/s im Upstrams (FTTC) vorgesehen.				
Datum des Vertragsabschlusses (Kooperationsvertrag mit dem (jeweiligen) Netzbetreiber)	14.06.2015				(Tag.Monat. Jahr)
Verwendung des mit der BNetzA abgestimmten Muster-Kooperationsvertrags, sodass von einer Vorlage des Vertrags bei der BNetzA gemäß Nr. 5.8 BbR abgesehen werden konnte.	ja				(ja/nein)
Geplante Anzahl versorgbarer Hausanschlüsse (vgl. Nr. 1.1, 1.2, 4.1 und 5.4 BbR)	Download mind.		Upload mind.		(Anzahl)
	30	(Mbit/s)	2,7000	(Mbit/s)	234
	50	(Mbit/s)		(Mbit/s)	
	100,0000	(Mbit/s)		(Mbit/s)	275

Geplanter Abschluss der Ausbaumaßnahme(n) (laut Netzbetreiber)		07/2016	(Monat.Jahr)

2. Technische Informationen zu dem Erschließungsgebiet / zu den Losen

Art(en) des Ausbaus	Hybrid	
Angabe der in Aussicht gestellten Zugangsvarianten nach Ziffer 9 BbR i.V.m. Ziffer 5.2 BbR nach ABl C 2013 25/1 (bitte bestätigen Sie nur die Zugangsvarianten passend zur Art des von Ihnen gewählten Ausbaus)	**FTTC**	Bestätigung
	Zugang zu Leerrohren	ja
	entbündelter Zugang zum KVz	ja
	Bitstromzugang	ja
	FTTB/FTTH	
	Zugang zu Leerrohren	ja
	Zugang zu unbeschalteten Glasfaserleitungen	ja
	entbündelter Zugang zum Teilnehmeranschluss	ja
	Bitstromzugang	ja
	Kabelnetz	
	Zugang zu Leerrohren	
	Bitstromzugang	
	Passive Netzinfrastruktur (nur bei FTTX/Kabel -Ausbau)	
	Zugang zu Leerrohren	ja
	Zugang zu unbeschalteten Glasfaserleitungen	ja
	entbündelter Zugang zum Teilnehmeranschluss	ja
	Mobile/Drahtlose Netze	
	Bitstromzugang	
	gemeinsame Nutzung der physischen Masten	
	Zugang zu Backhaulnetzen	
	Satelitenplattform	
	Bitstromzugang	
Falls ein nicht regulierter Anbieter den Zuschlag erhalten hat und die Preise der Zugangsvarianten (Vorleistungsprodukte) bekannt sind, geben Sie diese bitte hier ein:	Name des Produkts	Preis in €

Erfassung kumulierter Daten der geplanten Infrastruktur	Tiefbau unversiegelt	17260	(Meter)
	Tiefbau versiegelt	3500	(Meter)
	Leerrohr	20760	(Meter)
	Masten		(Anzahl)
	Glasfaser	20760	(Meter)
	DSLAMS / Splitter	8	(Anzahl)
	Sender/Empfänger Einheit		(Anzahl)
	POP / GPON		(Anzahl)

3. Grafische Darstellung des Erschließungsgebiets / der Lose

Eine Darstellung des Erschließungsgebiets / der Lose wurde, entsprechend den Anforderunngen des Hinweisdokuments (Punkt 7), zusammen mit diesem Fördersteckbrief an das Bayerische Breitbandzentrum als PDF und in einem GIS-fähigen Format (.shp, .klm/kmz, .dxf/dwg) übersand und befindet sich im Anhang.	ja

4. Abschließender Hinweis

Alle Inhalte wurden mit größtmöglicher Sorgfalt und nach bestem Wissen und Gewissen erstellt. Die Informationen basieren auf den im Rahmen des Bayerischen Breitbandförderprogramms erstellten Planungsunterlagen zum Breitbandausbau in der o.g. Kommune/Stadt. Das Bayerische Breitbandzentrum übernimmt daher keinerlei Haftung für eventuelle Schäden oder Konsequenzen, die durch die direkte oder indirekte Nutzung der in diesem Dokument enthaltenen Informationen entstehen. Haftungsansprüche gegen das Breitbandzentrum, die durch die Nutzung der Inhalte bzw. durch die Nutzung fehlerhafter und unvollständiger Informationen verursacht wurden, sind grundsätzlich ausgeschlossen, sofern seitens des Breitbandzentrums kein nachweislich vorsätzliches oder grob fahrlässiges Verschulden vorliegt.

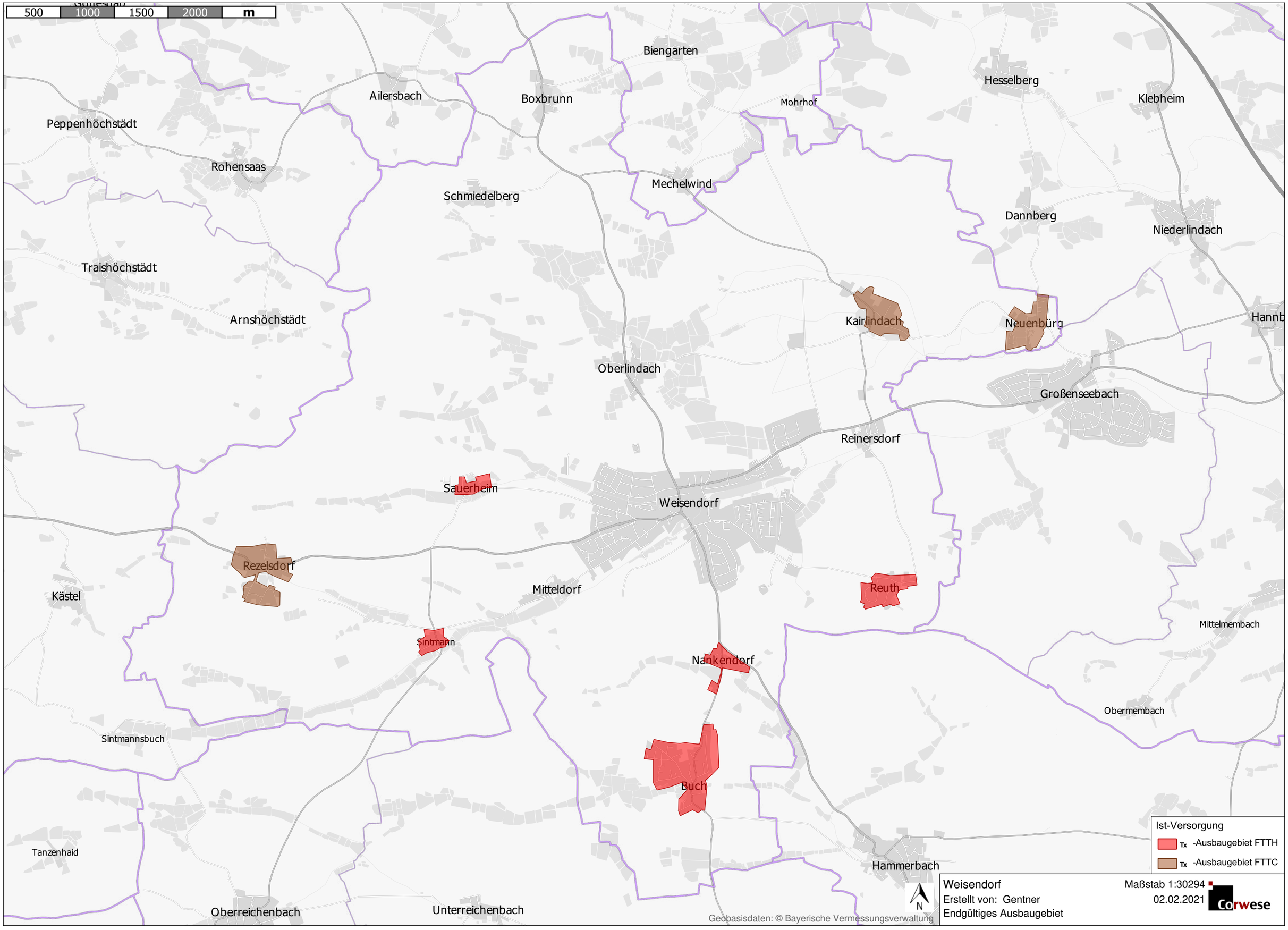
500
1000
1500
2000
m
Biengarten
Hesselberg
Ailersbach
Boxbrunn
Mohrhof
Klebheim
Peppenhöchstädt
Rohensaas
Mechelwind
Schmiedelberg
Dannberg
Niederlindach
Traishöchstädt
Arnshöchstädt
Kairlindach
Neuenbürg
Oberlindach
Großenseebach
Reinersdorf
Sauerheim
Weisendorf
Rezelsdorf
Mitteldorf
Reuth
Kästel
Mittelmembach
Sintmann
Nankendorf
Obermembach
Sintmannsbuch
Buch
Tanzenhaid
Hammerbach
Oberreichenbach
Unterreichenbach
N
Geobasisdaten: © Bayerische Vermessungsverwaltung
Ist-Versorgung
Tx -Ausbaugebiet FTTH
Tx -Ausbaugebiet FTTC
Weisendorf
Erstellt von: Gentner
Endgültiges Ausbaugebiet
Maßstab 1:30294
02.02.2021
Corwese

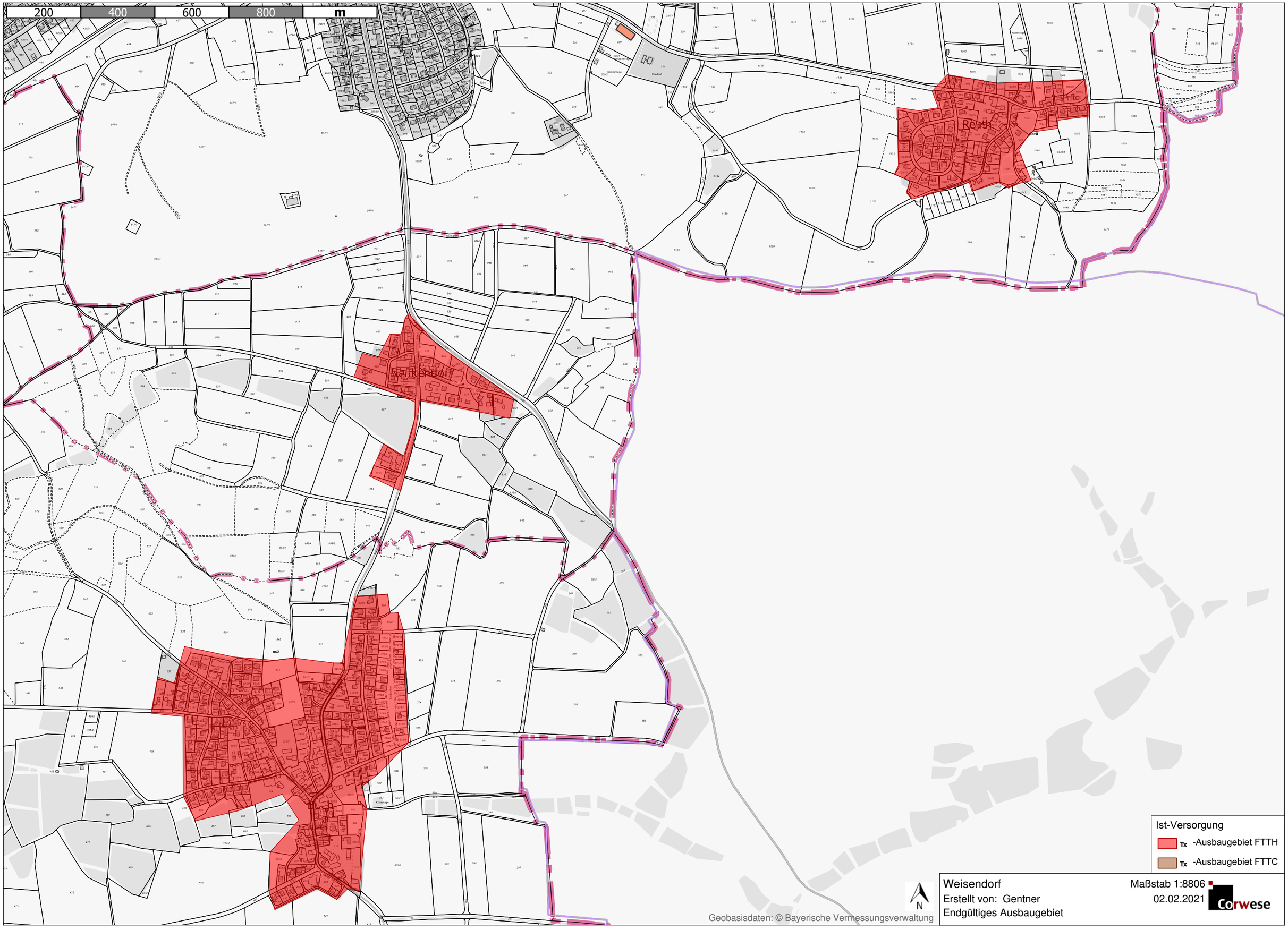
200
400
600
800
m
Reuth
Sankendorf
Ist-Versorgung
Tx -Ausbaugebiet FTTH
Tx -Ausbaugebiet FTTC
N
Geobasisdaten: © Bayerische Vermessungsverwaltung
Weisendorf
Erstellt von: Gentner
Endgültiges Ausbaugebiet
Maßstab 1:8806
02.02.2021
Corwese

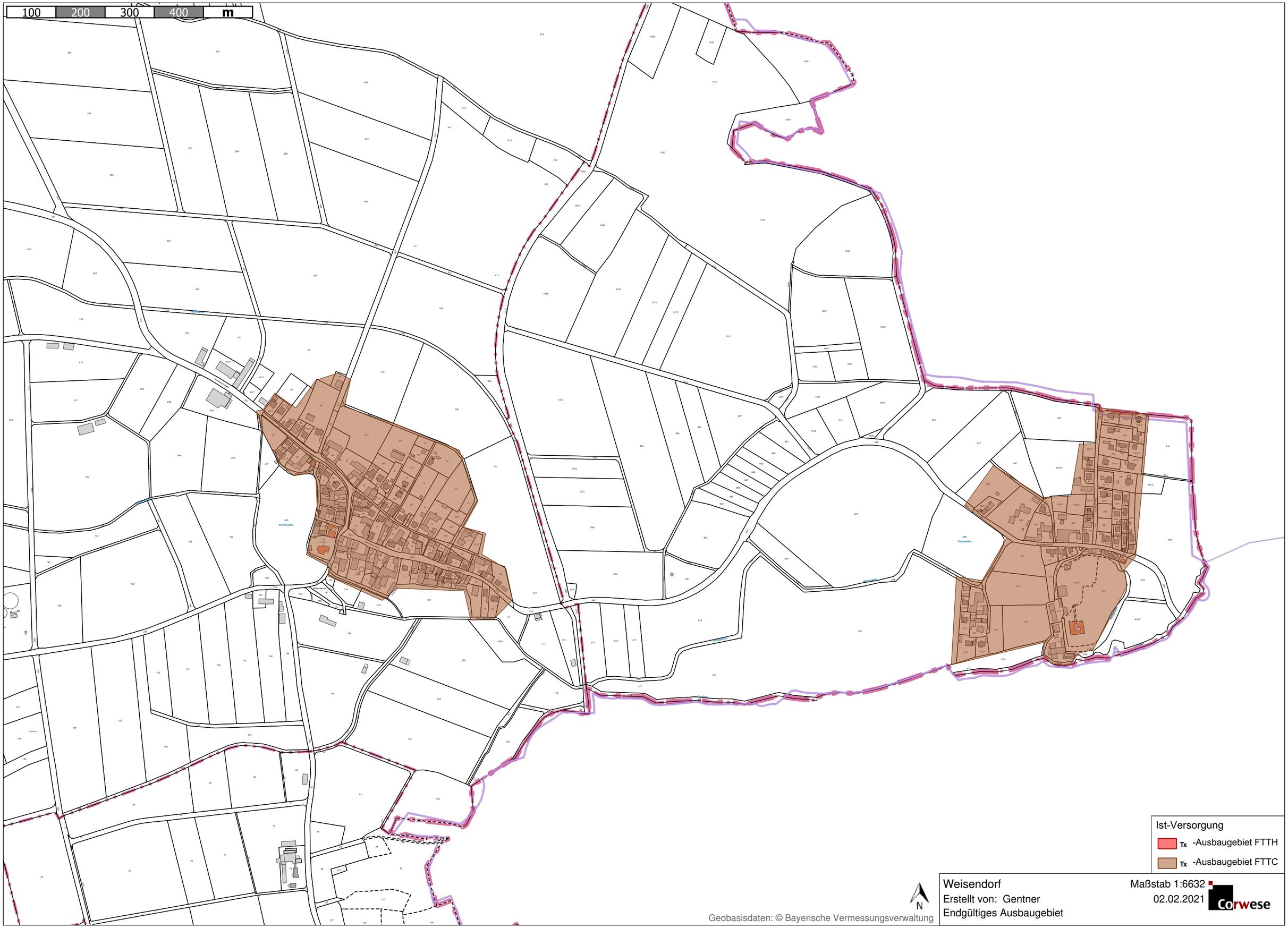

Weisendorf

Erstellt von: Gentner

Endgültiges Ausbaugebiet

Maßstab 1:6632

02.02.2021

Corwese

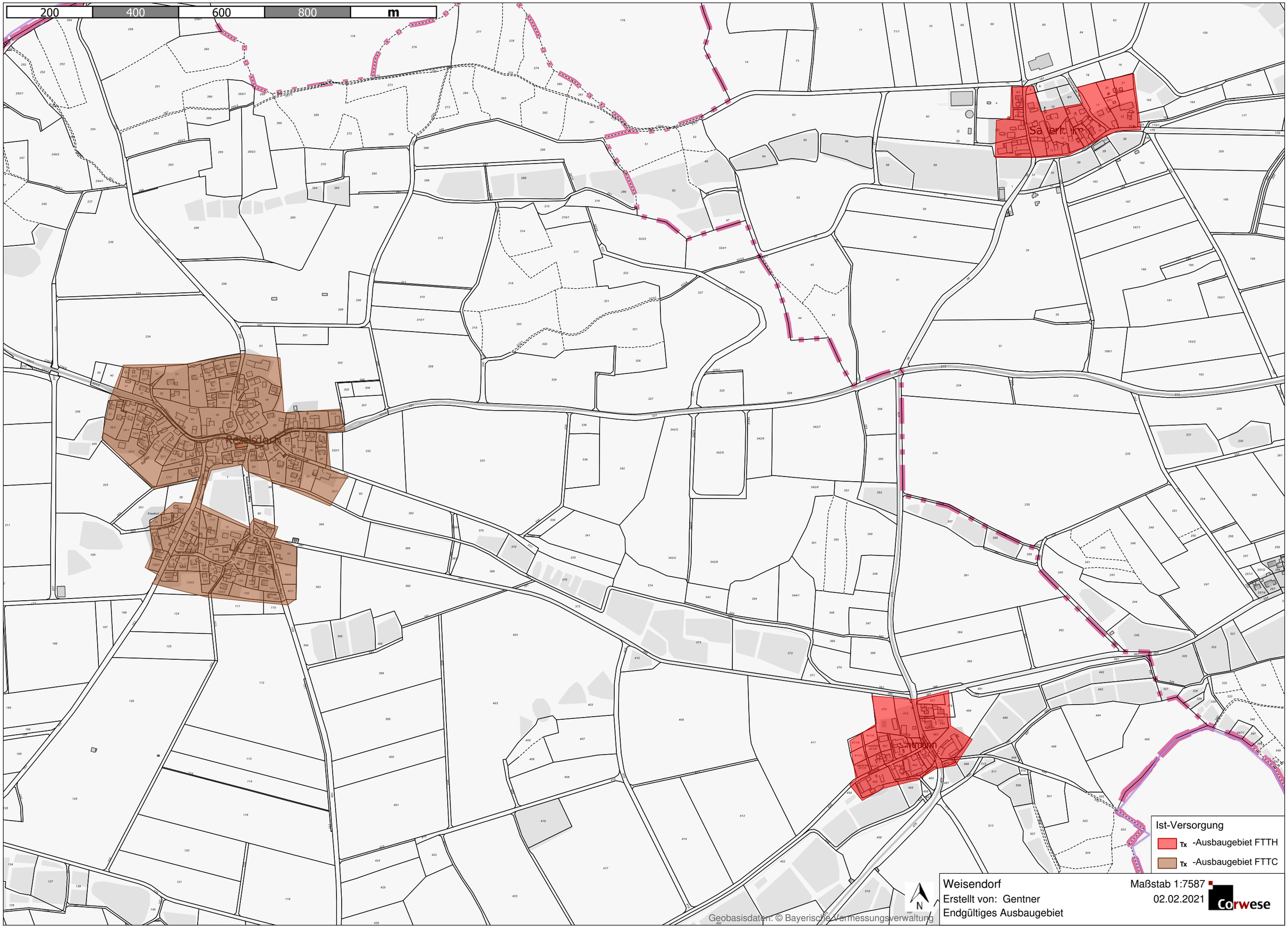
200
400
600
800
m
Ist-Versorgung
Tx -Ausbaugebiet FTTH
Tx -Ausbaugebiet FTTC
N
Weisendorf
Erstellt von: Gentner
Endgültiges Ausbaugebiet
Maßstab 1:7587
02.02.2021
Corwese
Geobasisdaten: © Bayerische Vermessungsverwaltung