Name der Kommune (Gemeinde/Stadt)	Schongau, St		
Amtlicher Gemeindeschlüssel (AGS)		09190148	
Landkreis	Weilheim-Schongau		
Regierungsbezirk	Oberbayern		

Fördersteckbrief

Name Erschließungsgebiet:	EG 1 Am Hohen Graben-Eichenweg, EG 2 Altenstadter Straße, EG 3 Staffelau, EG
Ausbauender Netzbetreiber:	Telekom Deutschland GmbH
Handelsregisternummer des Netzbetreibers	HRB 5919

Folgende Felder sind nur bei Einteilung des Erschließungsgebiets in mehrere Lose auszufüllen:

Name Los 1:	
Ausbauender Netzbetreiber 1:	
Handelsregisternummer des Netzbetreibers 1:	
Name Los 2:	
Ausbauender Netzbetreiber 2:	
Handelsregisternummer des Netzbetreibers 2:	
Name Los 3:	
Ausbauender Netzbetreiber 3:	
Handelsregisternummer des Netzbetreibers 3:	
Name Los 4:	
Ausbauender Netzbetreiber 4:	
Handelsregisternummer des Netzbetreibers 4:	
Name Los 5:	
Ausbauender Netzbetreiber 5:	
Handelsregisternummer des Netzbetreibers 5:	

Datum 01.02.2021

Dokumentation der Infrastruktur gemäß Ziffer 9 der Richtlinie zur Förderung des Aufbaus von Hochgeschwindigkeitsnetzen im Freistaat Bayern (BbR)

Kumulierte Informationen zu dem oben genannten Erschließungsgebiet / zu den oben genannten Losen

1. Allgemeine Informationen zu dem Erschließungsgebiet / zu den Losen

Interkommunale Zusammenarbeit	nein		
falls ja: beteiligte Kommune(n)	Name	AGS	
Allgemeine Projektbeschreibung (Stichpunktartige Beschreibung der wesentlichen technischen Ausbaumaßnahmen in den EG/Losen)	Das FTTB/H-Erschließungsgebiet wird an den Netzknoten Schongau (Vorwahlbereich 08861 AsB 3) angeschlossen und über ein passives optisches Netz (PON) versorgt. Um die Breitbandversorgung im Ausbaugebiet herzustellen, wird zu 5 neu zu errichtenden Gf-NVt Glasfaserkabel verlegt und die Anbindung an das IP-Backbone der Telekom hergestellt, sowie die entsprechend notwendigen Montage- und Spleißarbeiten durchgeführt. Die Anbindung der Gebäude mit Glasfaserkabel an den Gf-NVt erfolgt im Rahmen des Ausbauprojektes, wenn der jeweilige Grundstückseigentümer zuvor der Telekom einen Auftrag zur unentgeltlichen Herstellung eines Telekommunikationsnetzes erteilt.		

Datum des Vertragsabschlusses (Kooperationsvertrag mit dem (jeweiligen) Netzbetreiber)	11.01.2021				(Tag.Monat. Jahr)
Verwendung des mit der BNetzA abgestimmten Muster-Kooperationsvertrags, sodass von einer Vorlage des Vertrags bei der BNetzA gemäß Nr. 5.8 BbR abgesehen werden konnte.	ja				(ja/nein)
Geplante Anzahl versorgbarer Hausanschlüsse gesamt (vgl. Nr. 1.1, 1.2, 4.1 und 5.4 BbR)	Download mind.		Upload mind.		(Anzahl)
	30	(Mbit/s)		(Mbit/s)	
	50	(Mbit/s)		(Mbit/s)	
	300	(Mbit/s)	50	(Mbit/s)	38
- Davon geplante Anzahl mit FTTB/H erschlossener Hausanschlüsse					38
Geplanter Abschluss der Ausbaumaßnahme(n) (laut Netzbetreiber)			01.2025		(Monat.Jahr)

2. Technische Informationen zu dem Erschließungsgebiet / zu den Losen

Art(en) des Ausbaus	FTTB-H	
Angabe der in Aussicht gestellten Zugangsvarianten nach Ziffer 9 BbR i.V.m. Ziffer 5.2 BbR nach ABl C 2013 25/1 (bitte bestätigen Sie nur die Zugangsvarianten passend zur Art des von Ihnen gewählten Ausbaus)	**FTTC**	Bestätigung
	Zugang zu Leerrohren	nein
	entbündelter Zugang zum KVz	nein
	Bitstromzugang	nein
	FTTB/FTTH	
	Zugang zu Leerrohren	ja
	Zugang zu unbeschalteten Glasfaserleitungen	ja
	entbündelter Zugang zum Teilnehmeranschluss	ja
	Bitstromzugang	ja
	Kabelnetz	
	Zugang zu Leerrohren	nein
	Bitstromzugang	nein
	Passive Netzinfrastruktur (nur bei FTTX/Kabel -Ausbau)	
	Zugang zu Leerrohren	ja
	Zugang zu unbeschalteten Glasfaserleitungen	ja
	entbündelter Zugang zum Teilnehmeranschluss	ja
	Mobile/Drahtlose Netze	
	Bitstromzugang	nein
	gemeinsame Nutzung der physischen Masten	nein
	Zugang zu Backhaulnetzen	nein
	Satelitenplattform	
	Bitstromzugang	nein
Falls ein nicht regulierter Anbieter den Zuschlag erhalten hat und die Preise der Zugangsvarianten (Vorleistungsprodukte) bekannt sind, geben Sie diese bitte hier ein:	Name des Produkts	Preis in €

Erfassung kumulierter Daten der geplanten Infrastruktur	Tiefbau unversiegelt	1650	(Meter)
	Tiefbau versiegelt	3194	(Meter)
	Leerrohr	7129	(Meter)
	Masten		(Anzahl)
	Glasfaser	19245	(Meter)
	DSLAMS / Splitter	5	(Anzahl)
	Sender/Empfänger Einheit		(Anzahl)
	POP / GPON	1	(Anzahl)

3. Grafische Darstellung des Erschließungsgebiets / der Lose

Eine Darstellung des Erschließungsgebiets / der Lose wurde, entsprechend den Anforderungen des Hinweisdokuments (Punkt 7), zusammen mit diesem Fördersteckbrief an das Bayerische Breitbandzentrum als PDF und in einem GIS-fähigen Format (.shp, .kml/kmz, .dxf) übersand und befindet sich im Anhang.	ja

4. Abschließender Hinweis

Alle Inhalte wurden mit größtmöglicher Sorgfalt und nach bestem Wissen und Gewissen erstellt. Die Informationen basieren auf den im Rahmen des Bayerischen Breitbandförderprogramms erstellten Planungsunterlagen zum Breitbandausbau in der o.g. Kommune/Stadt. Das Bayerische Breitbandzentrum übernimmt daher keinerlei Haftung für eventuelle Schäden oder Konsequenzen, die durch die direkte oder indirekte Nutzung der in diesem Dokument enthaltenen Informationen entstehen. Haftungsansprüche gegen das Breitbandzentrum, die durch die Nutzung der Inhalte bzw. durch die Nutzung fehlerhafter und unvollständiger Informationen verursacht wurden, sind grundsätzlich ausgeschlossen, sofern seitens des Breitbandzentrums kein nachweislich vorsätzliches oder grob fahrlässiges Verschulden vorliegt.

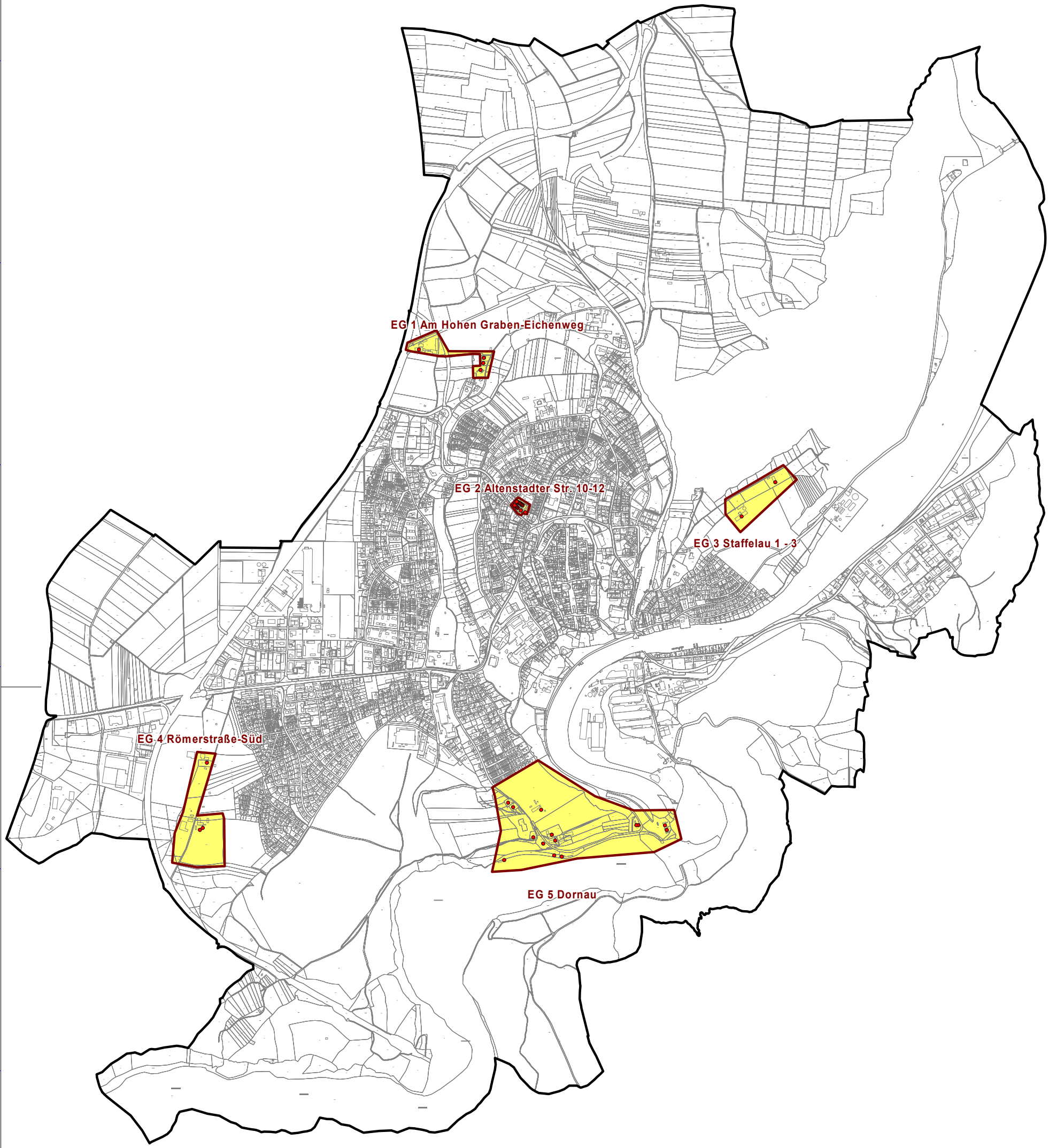

Geobasisdaten: © Bayerische Vermessungsverwaltung (www.geodaten.bayern.de) 2020

Breitbandausbau

endgültige Erschließungsgebiete

FTTB-Anschlusspunkt

Verfügbare Bandbreite nach Netzausbau

mind. 300 Mbit/s (download)
mind. 50 Mbit/s (upload)

Bearbeitet von:
Winfried Kopperschmidt
12.11.2020

Maßstab 1 : 22500

0 225 450 675 900 m

Blatt: 1

Stadt Schongau
LEBEN AM LECH

Breitbandausbau Stadt Schongau

Endgültige Erschließungsgebiete -Übersicht-
Stand: nach Unterzeichnung des Kooperationsvertrages

Dateiname:
8b_Karte_endgEG-Uebersicht_Schongau2.pdf
Version: 1.0

IK-T Innovative Kommunikations-Technologien

IK-T Manstorfer und Hecht
Margaretenstraße 15
93047 Regensburg

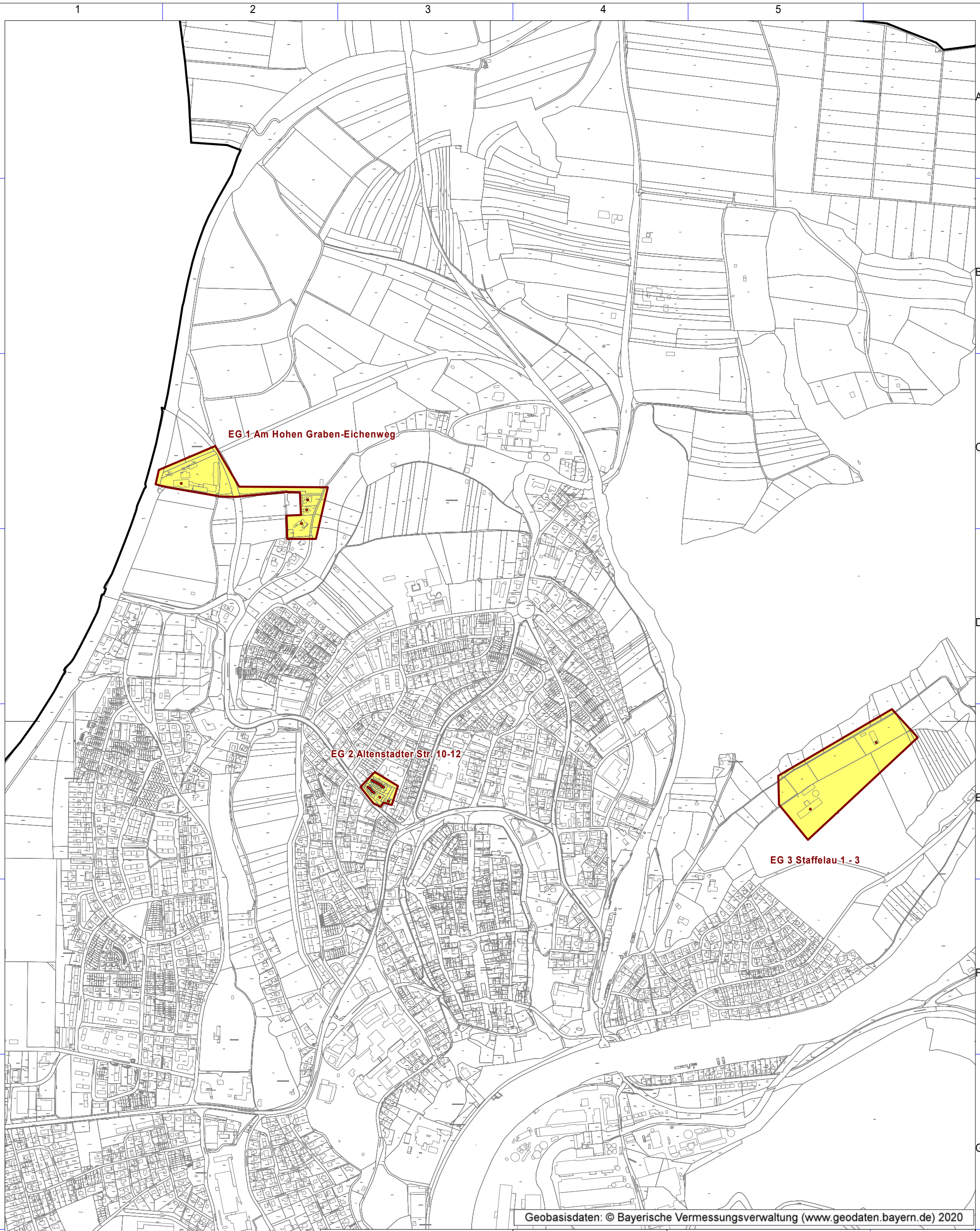

Breitbandausbau

endgültige Erschließungsgebiete

FTTB-Anschlusspunkt

Verfügbare Bandbreite nach Netzausbau

mind. 300 Mbit/s (download)
mind. 50 Mbit/s (upload)

Bearbeitet von:
Winfried Kopperschmidt
12.11.2020

Maßstab 1 : 10000

0 100 200 300 400 m

Blatt: 1

Stadt Schongau
LEBEN AM LECH

Breitbandausbau Stadt Schongau

Endgültige Erschließungsgebiete EG 1 - EG 3
Stand: nach Unterzeichnung des Kooperationsvertrages

Dateiname:
8c_Karte_endgEG1-3_Schongau2.pdf
Version: 1.0

IK-T Innovative Kommunikations-Technologien

IK-T Manstorfer und Hecht
Margaretenstraße 15
93047 Regensburg

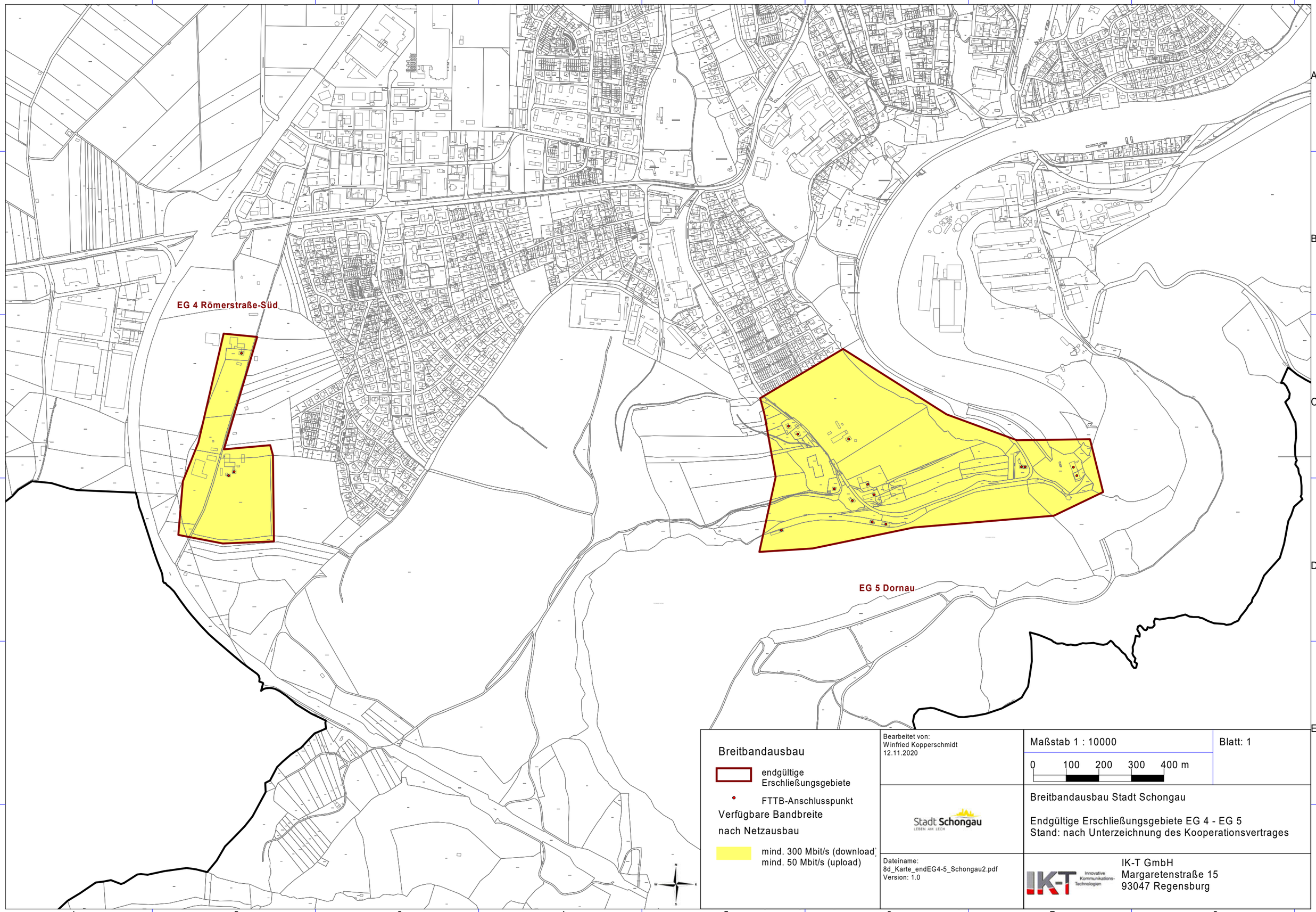

Breitbandausbau

endgültige Erschließungsgebiete

FTTB-Anschlusspunkt

Verfügbare Bandbreite nach Netzausbau

mind. 300 Mbit/s (download)
mind. 50 Mbit/s (upload)

Bearbeitet von:
Winfried Kopperschmidt
12.11.2020

Maßstab 1 : 10000

0 100 200 300 400 m

Blatt: 1

Stadt Schongau
LEBEN AM LECH

Breitbandausbau Stadt Schongau

Endgültige Erschließungsgebiete EG 4 - EG 5
Stand: nach Unterzeichnung des Kooperationsvertrages

Dateiname:
8d_Karte_endEG4-5_Schongau2.pdf
Version: 1.0

IK-T Innovative Kommunikations-Technologien

IK-T GmbH
Margaretenstraße 15
93047 Regensburg