| | | | |
|---|---|---|---|
| Name der Kommune (Gemeinde/Stadt) | Fuchstal | | |
| Amtlicher Gemeindeschlüssel (AGS) | | 09181121 | |
| Landkreis | Landsberg am Lech | | |
| Regierungsbezirk | Oberbayern | | |

# Abschließende Projektbeschreibung

| | |
|---|---|
| Name Erschließungsgebiet: | EG 1 Leeder-Süd, EG 2 Ascherfeld, EG 3 Welden, EG 4 GWG „Am Bahnhof“, EG 5 Schule, EG 6 Moosmühle, EG 7 Stock, EG 8 Wildbad, EG 9 Weldermühle, EG 10 Sägmühle, EG 11 Engratshofen, EG 12 Aschthal, EG 13 Schäfmoos und EG 14 Lechsberg |
| Ausbauender Netzbetreiber: | Telekom Deutschland GmbH: HRB 5919 |

**Folgende Felder sind nur bei Einteilung des Erschließungsgebiets in mehrere Lose auszufüllen:**

| | |
|---|---|
| Name Los 1: | |
| Ausbauender Netzbetreiber 1: | |
| Name Los 2: | |
| Ausbauender Netzbetreiber 2: | |
| Name Los 3: | |
| Ausbauender Netzbetreiber 3: | |
| Name Los 4: | |
| Ausbauender Netzbetreiber 4: | |
| Name Los 5: | |
| Ausbauender Netzbetreiber 5: | |

**Datum** 13.07.2020

Abschließende Projektbeschreibung gemäß Ziffer 9 der Richtlinie zur Förderung des Aufbaus von Hochgeschwindigkeitsnetzen im Freistaat Bayern (BbR)

Kumulierte Informationen zu dem oben genannten Erschließungsgebiet / zu den oben genannten Losen

## 1. Informationen zum Projekt gem. Ziffer 9 BbR

| | | |
|---|---|---|
| Art des Ausbaus | Hybrid | |
| Vorleistungsprodukte nach Ziffer 9 BbR i.V.m. 5.2 BbR nach ABI C 2013 25/1 (bitte bestätigen Sie nur Zugangsvarianten zu Vorleistungsprodukten passend zur Art des von Ihnen gewählten Ausbaus) | **FTTC** | Bestätigung |
| | *Zugang zu Leerrohren* | ja |
| | *entbündelter Zugang zum KVz* | ja |
| | *Bitstromzugang* | ja |
| | **FTTB/FTTH** | |
| | *Zugang zu Leerrohren* | ja |
| | *Zugang zu unbeschalteten Glasfaserleitung* | ja |
| | *entbündelter Zugang zum Teilnehmeranschluss* | ja |
| | *Bitstromzugang* | ja |
| | **Kabelnetz** | |
| | *Zugang zu Leerrohren* | nein |
| | *Bitstromzugang* | nein |
| | **Passive Netzinfrastruktur** (nur bei FFTX/Kabel -Ausbau) | |
| | *Zugang zu Leerrohren* | ja |
| | *Zugang zu unbeschalteten Glasfaserleitung* | ja |
| | *entbündelter Zugang zum Teilnehmeranschluss* | ja |
| | **Mobile/Drahtlose Netze** | |
| | *Bitstromzugang* | nein |
| | *gemeinsame Nutzung der physischen Masten* | nein |
| | *Zugang zu Backhaulnetzen* | nein |
| | **Satelitenplattform** | |
| | *Bitstromzugang* | nein |
| Falls im Falle nicht regulierter Anbieter Preise zu Vorleistungsprodukten bekannt sind, geben Sie diese bitte hier ein: | Name des Produkts | Preis in € |
| | | |
| | | |
| | | |
| Höhe der (kumulierten) Wirtschafltlichkeitslücke(n) | | 678.954,00 € |
| Förderbetrag (gem. Zuwendungsbescheid) | | 543.163,00 € |
| Beihilfeintensität (staatliche und kommunale Mittel) | | 100% |

## 2. Grafische Darstellung des Erschließungsgebiets / der Lose inkl. geförderter Infrastruktur

| | |
|---|---|
| Eine Darstellung des Erschließungsgebiets / der Lose inkl. der geförderten Infrastruktur wurde, entsprechend den Anforderungen des Hinweisdokuments (Punkt 5 der Hinweise zu einzelnen Positionen des Datenblattes), zusammen mit dieser abschließenden Projektbeschreibung an das Bayerische Breitbandzentrum als PDF und in einem GIS-fähigen Format (.shp, .kml/kmz, .dxf) übersandt und befindet sich im Anhang. | ja |

## 3. Abschließender Hinweis

Alle Inhalte wurden mit größtmöglicher Sorgfalt und nach bestem Wissen und Gewissen erstellt. Die Informationen basieren auf den im Rahmen des Bayerischen Breitbandförderprogramms erstellten Planungsunterlagen zum Breitbandausbau in der o.g. Kommune/Stadt. Das Bayerische Breitbandzentrum übernimmt daher keinerlei Haftung für eventuelle Schäden oder Konsequenzen, die durch die direkte oder indirekte Nutzung der in diesem Dokument enthaltenen Informationen entstehen. Haftungsansprüche gegen das Breitbandzentrum, die durch die Nutzung der Inhalte bzw. durch die Nutzung fehlerhafter und unvollständiger Informationen verursacht wurden, sind grundsätzlich ausgeschlossen, sofern seitens des Breitbandzentrums kein nachweislich vorsätzliches oder grob fahrlässiges Verschulden vorliegt.

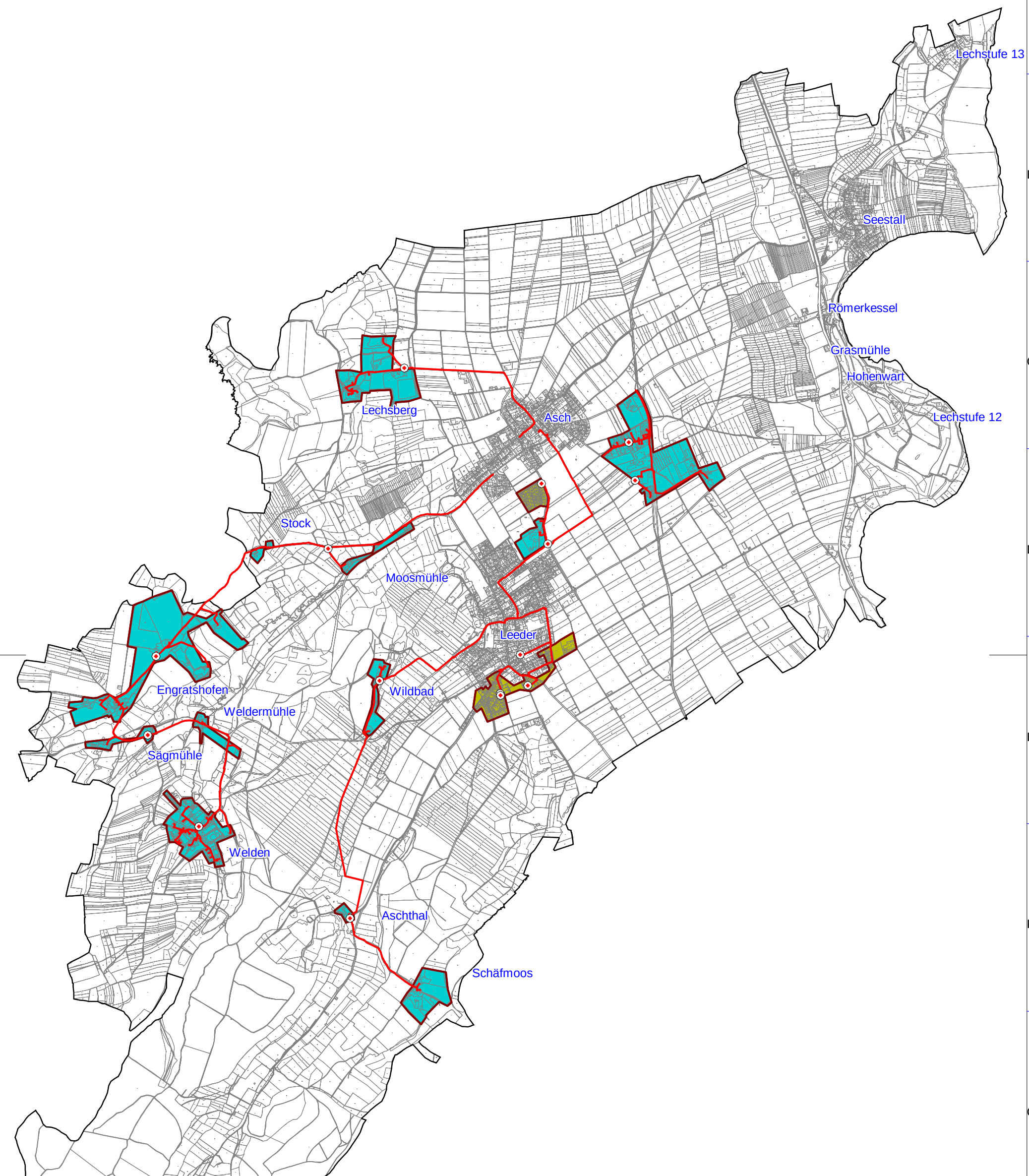


Geobasisdaten: © Bayerische Vermessungsverwaltung (www.geodaten.bayern.de) 2017

**Ausbaubereiche**

- endg. Erschließungsgebiete

**Technologien und Bandbreite**

- FTTC | min. 30 Mbit/s
- FTTB | min. 100 Mbit/s

**geförderte Infrastruktur**

- gefö. Verteiler
- gefö. Glasfasertrassen

Bearbeitet von:
Sophia Zimmerling
13.07.2020

Maßstab 1 : 31000

0 310 620 930 1240 m

Blatt: 1

NORD

Breitbandausbau Gemeinde Fuchstal

Übersicht der endgültige Erschließungsgebite
inkl. Darstellung der geförderten Infrastrukitur

Projekt:
FUCHST02
Version: 1.0

IK-T Innovative Kommunikations-Technologien

IK-T Manstorfer und Hecht
Margaretenstraße 15
93047 Regensburg

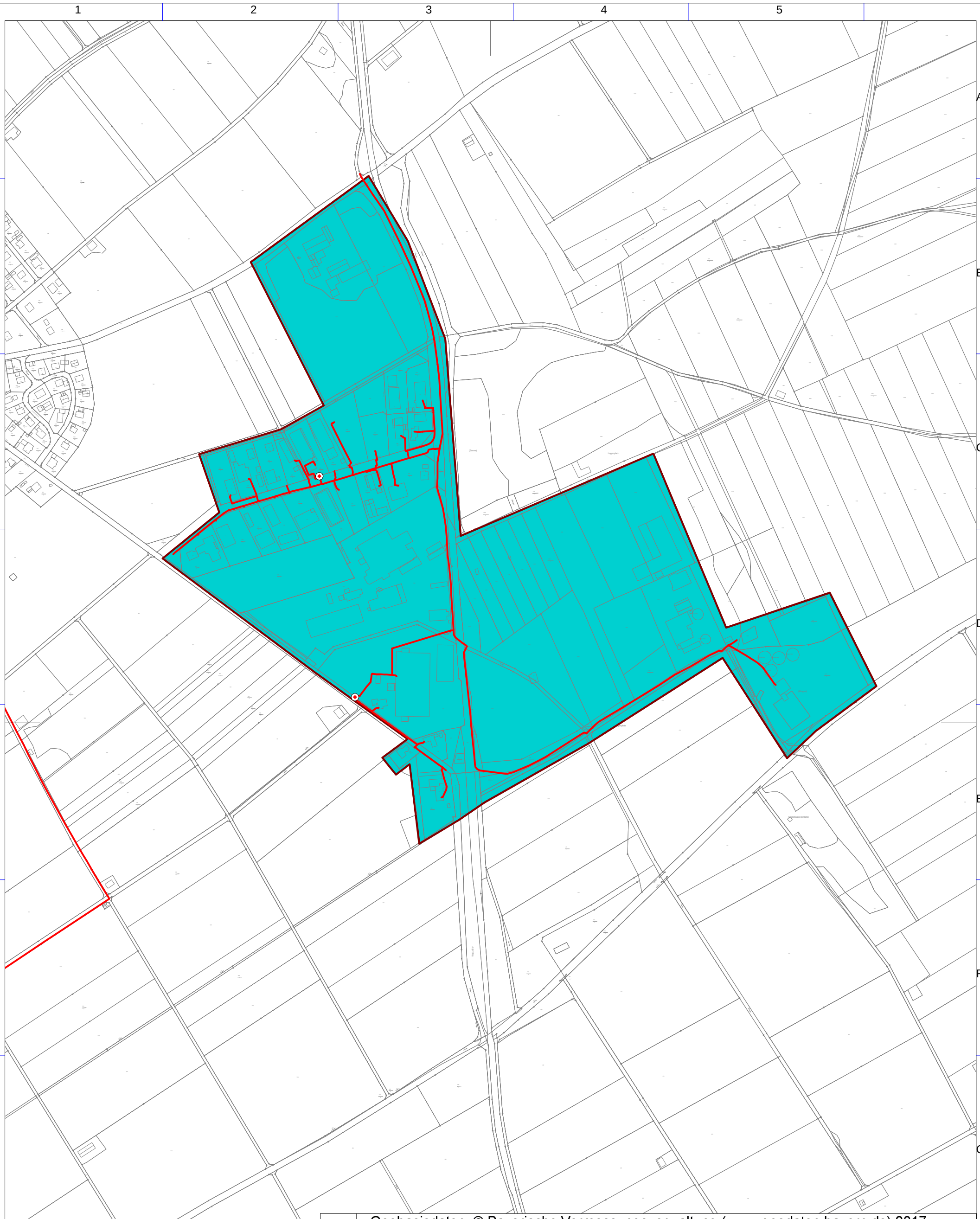

Geobasisdaten: © Bayerische Vermessungsverwaltung (www.geodaten.bayern.de) 2017

**Ausbaubereiche**

endg. Erschließungsgebiete

**Technologien und Bandbreite**

FTTC | min. 30 Mbit/s

FTTB | min. 100 Mbit/s

**geförderte Infrastruktur**

gefö. Verteiler

gefö. Glasfasertrassen

Bearbeitet von:
Sophia Zimmerling
13.07.2020

Maßstab 1 : 5000

0 50 100 150 200 m

Blatt: 2

NORD

Breitbandausbau Gemeinde Fuchstal

endgültige Erschließungsgebite
inkl. Darstellung der geförderten Infrastrukitur

Projekt:
FUCHST02
Version: 1.0

IK-T Manstorfer und Hecht
Margaretenstraße 15
93047 Regensburg

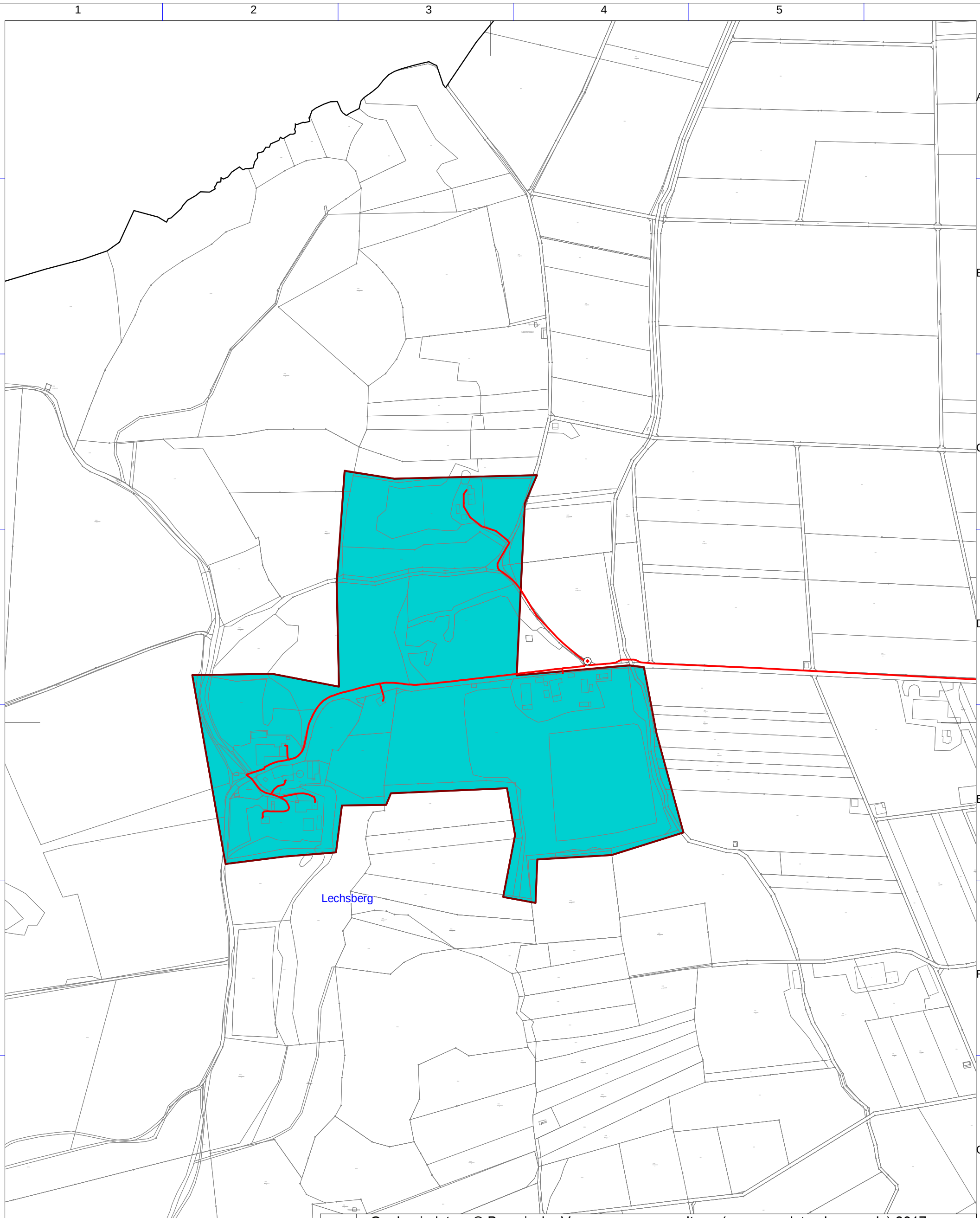


Geobasisdaten: © Bayerische Vermessungsverwaltung (www.geodaten.bayern.de) 2017

**Ausbaubereiche**

endg. Erschließungsgebiete

**Technologien und Bandbreite**

FTTC | min. 30 Mbit/s

FTTB | min. 100 Mbit/s

**geförderte Infrastruktur**

gefö. Verteiler

gefö. Glasfasertrassen

Bearbeitet von:
Sophia Zimmerling
13.07.2020

Maßstab 1 : 5000

0 50 100 150 200 m

Blatt: 3

NORD

Breitbandausbau Gemeinde Fuchstal

Übersicht der endgültige Erschließungsgebite
inkl. Darstellung der geförderten Infrastrukitur

Projekt:
FUCHST02
Version: 1.0

IK-T Innovative Kommunikations-Technologien

IK-T Manstorfer und Hecht
Margaretenstraße 15
93047 Regensburg

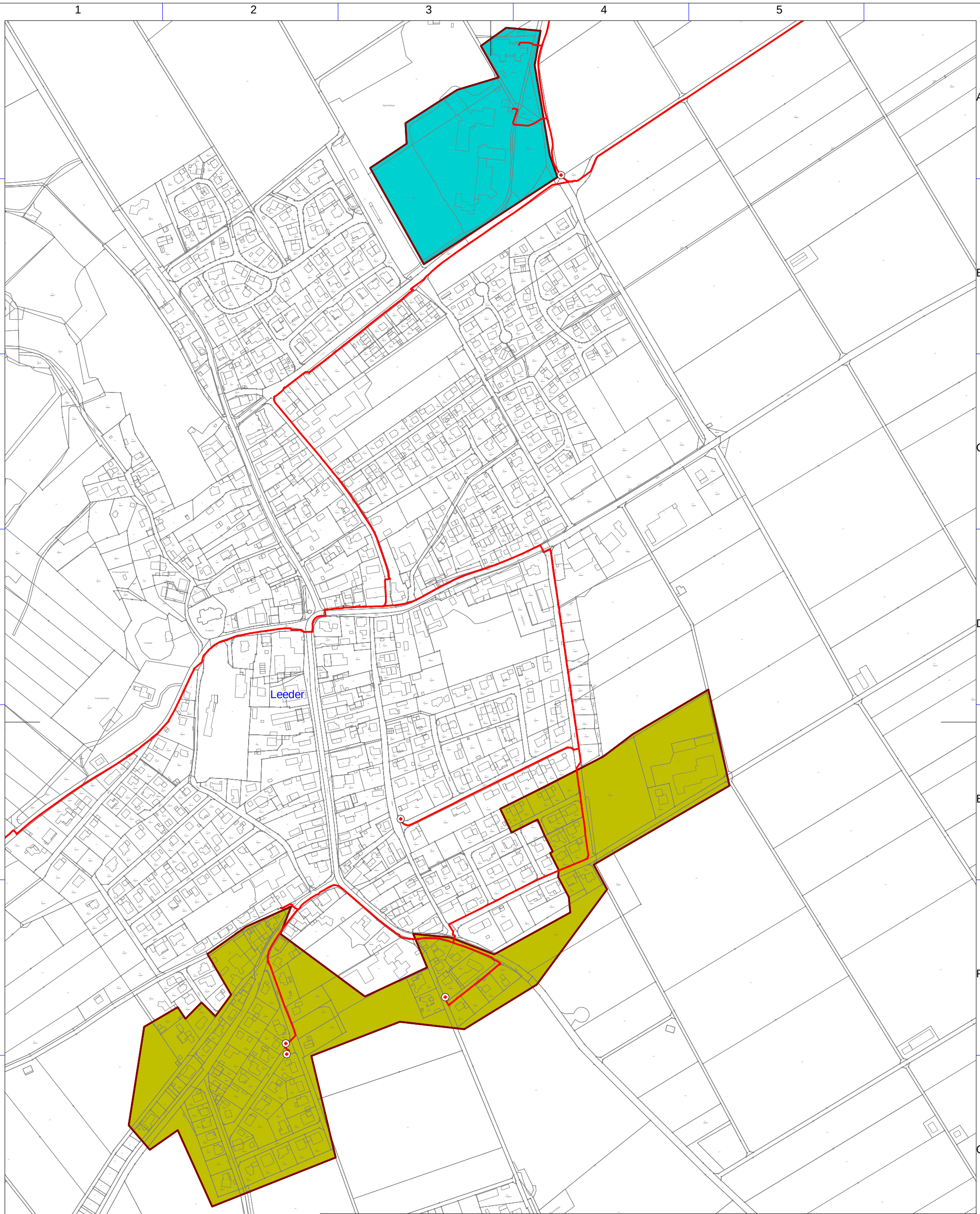


Geobasisdaten: © Bayerische Vermessungsverwaltung (www.geodaten.bayern.de) 2017

**Ausbaubereiche**

endg. Erschließungsgebiete

**Technologien und Bandbreite**

FTTC | min. 30 Mbit/s

FTTB | min. 100 Mbit/s

**geförderte Infrastruktur**

gefö. Verteiler

gefö. Glasfasertrassen

Bearbeitet von:
Sophia Zimmerling
13.07.2020

Maßstab 1 : 5000

0 50 100 150 200 m

Blatt: 4

NORD

Breitbandausbau Gemeinde Fuchstal

Übersicht der endgültige Erschließungsgebite
inkl. Darstellung der geförderten Infrastrukitur

Projekt:
FUCHST02
Version: 1.0

IK-T Innovative Kommunikations-Technologien

IK-T Manstorfer und Hecht
Margaretenstraße 15
93047 Regensburg

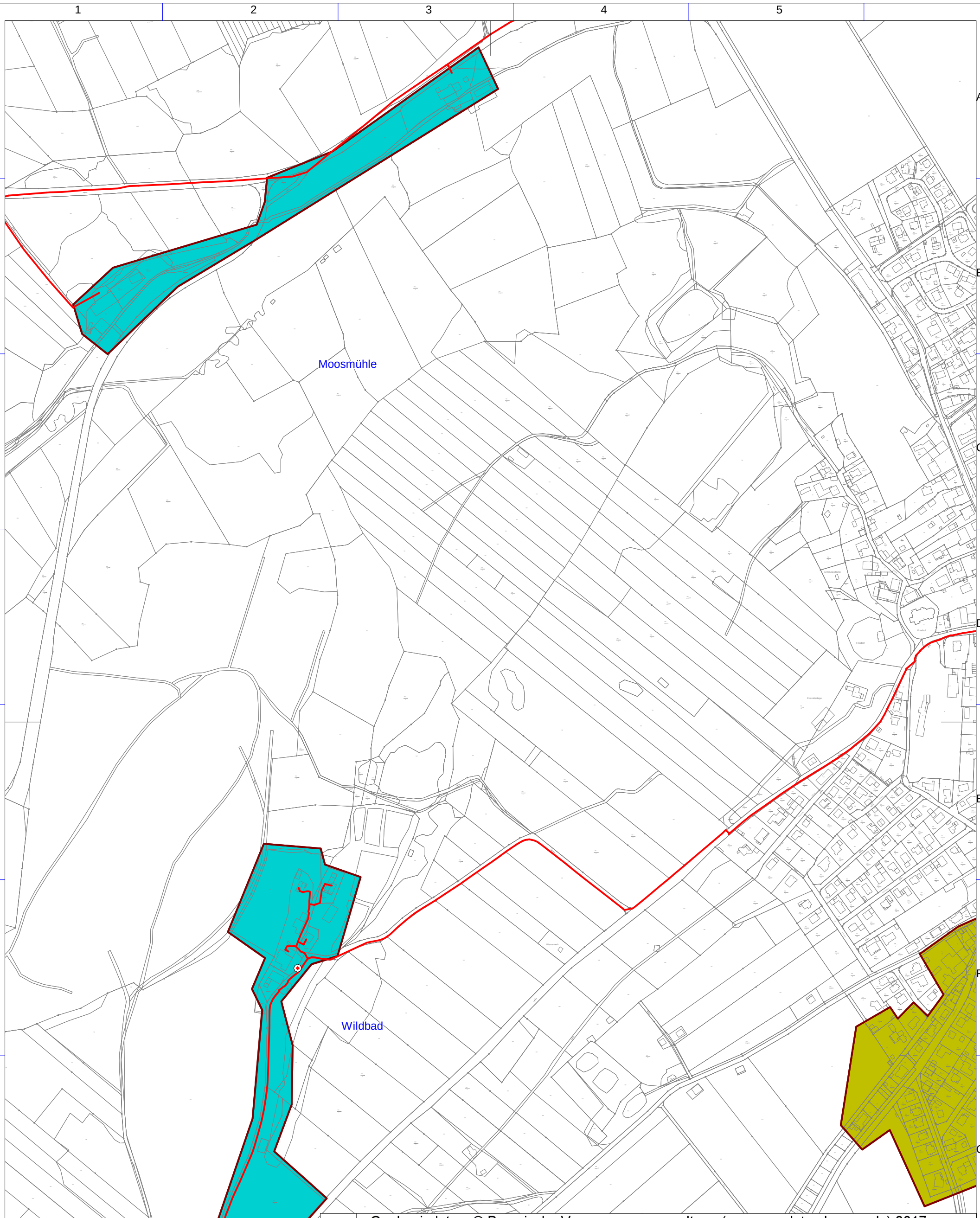


Geobasisdaten: © Bayerische Vermessungsverwaltung (www.geodaten.bayern.de) 2017

**Ausbaubereiche**

- endg. Erschließungsgebiete

**Technologien und Bandbreite**

- FTTC | min. 30 Mbit/s
- FTTB | min. 100 Mbit/s

**geförderte Infrastruktur**

- gefö. Verteiler
- gefö. Glasfasertrassen

Bearbeitet von:
Sophia Zimmerling
13.07.2020

Maßstab 1 : 5000

0 50 100 150 200 m

Blatt: 5

NORD

Breitbandausbau Gemeinde Fuchstal

endgültige Erschließungsgebite
inkl. Darstellung der geförderten Infrastrukitur

Projekt:
FUCHST02
Version: 1.0

IK-T Innovative Kommunikations-Technologien
IK-T Manstorfer und Hecht
Margaretenstraße 15
93047 Regensburg

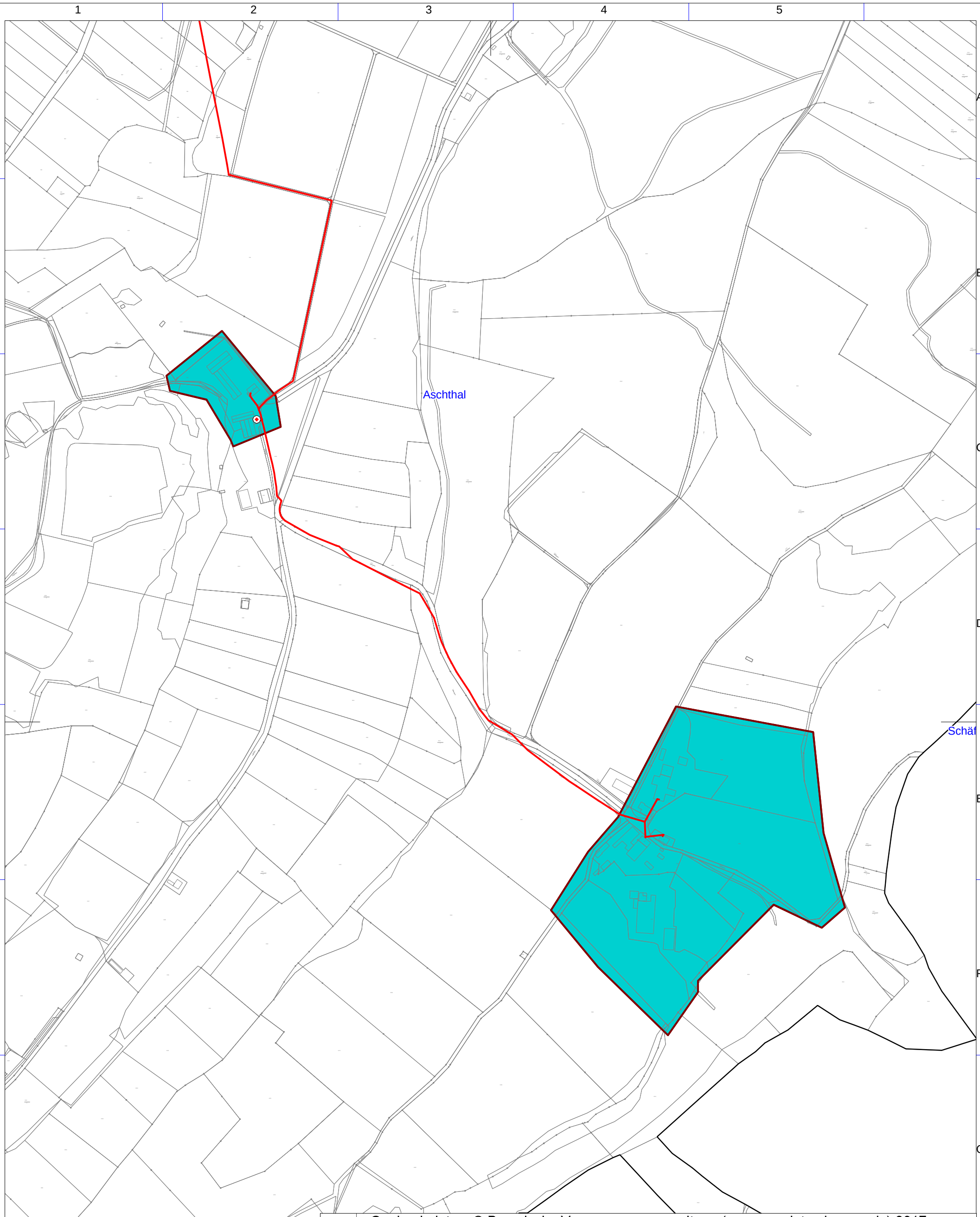


Geobasisdaten: © Bayerische Vermessungsverwaltung (www.geodaten.bayern.de) 2017

**Ausbaubereiche**

- endg. Erschließungsgebiete

**Technologien und Bandbreite**

- FTTC | min. 30 Mbit/s
- FTTB | min. 100 Mbit/s

**geförderte Infrastruktur**

- gefö. Verteiler
- gefö. Glasfasertrassen

Bearbeitet von:
Sophia Zimmerling
13.07.2020

Maßstab 1 : 5000

0 50 100 150 200 m

Blatt: 6

NORD

Breitbandausbau Gemeinde Fuchstal

endgültige Erschließungsgebite
inkl. Darstellung der geförderten Infrastrukitur

Projekt:
FUCHST02
Version: 1.0

IK-T Manstorfer und Hecht
Margaretenstraße 15
93047 Regensburg

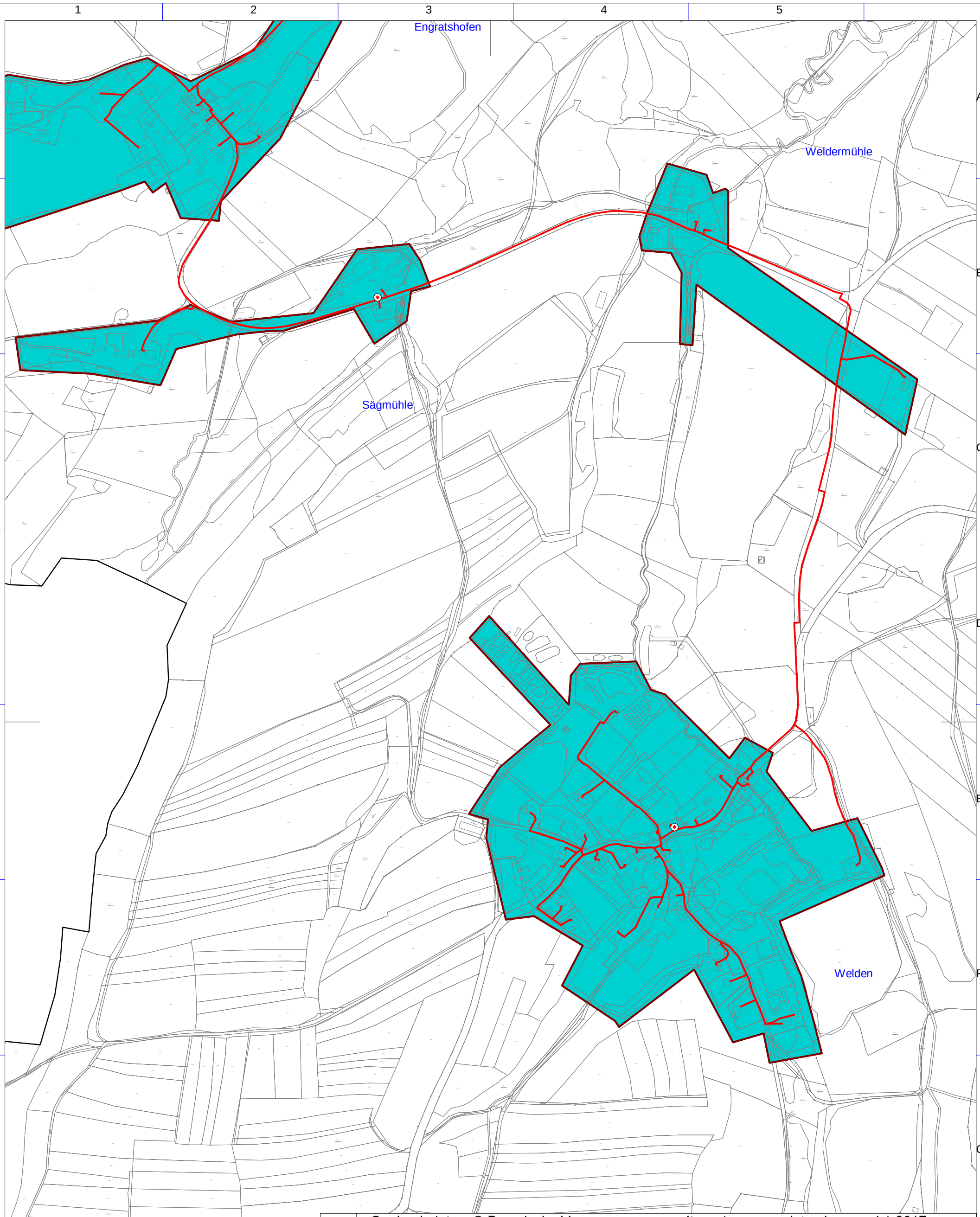


Geobasisdaten: © Bayerische Vermessungsverwaltung (www.geodaten.bayern.de) 2017

**Ausbaubereiche**

- endg. Erschließungsgebiete

**Technologien und Bandbreite**

- FTTC | min. 30 Mbit/s
- FTTB | min. 100 Mbit/s

**geförderte Infrastruktur**

- gefö. Verteiler
- gefö. Glasfasertrassen

Bearbeitet von:
Sophia Zimmerling
13.07.2020

Maßstab 1 : 5000

0 50 100 150 200 m

Blatt: 7

NORD

Breitbandausbau Gemeinde Fuchstal

endgültige Erschließungsgebite
inkl. Darstellung der geförderten Infrastrukitur

Projekt:
FUCHST02
Version: 1.0

IK-T Innovative Kommunikations-Technologien

IK-T Manstorfer und Hecht
Margaretenstraße 15
93047 Regensburg

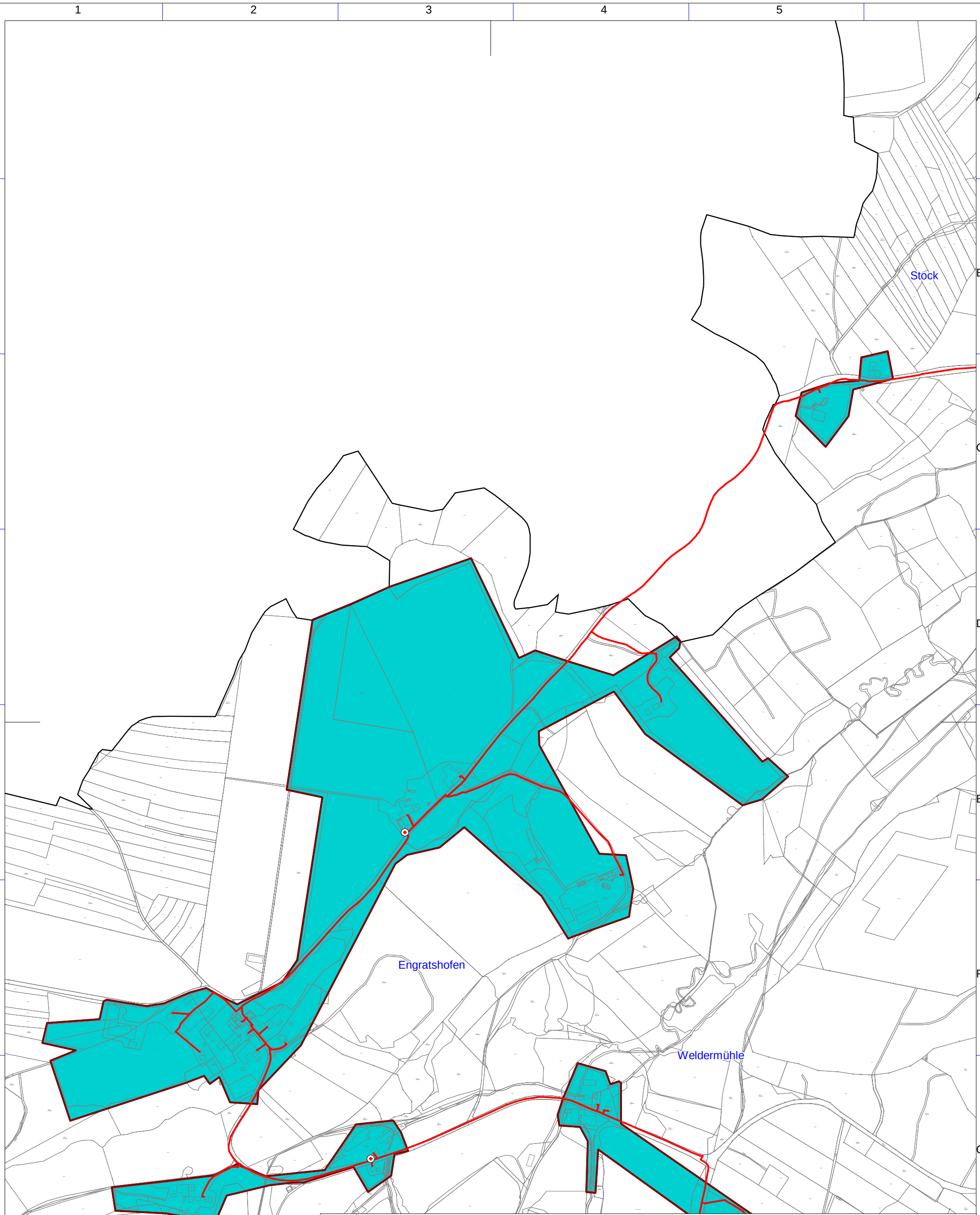


Geobasisdaten: © Bayerische Vermessungsverwaltung (www.geodaten.bayern.de) 2017

**Ausbaubereiche**

endg. Erschließungsgebiete

**Technologien und Bandbreite**

FTTC | min. 30 Mbit/s

FTTB | min. 100 Mbit/s

**geförderte Infrastruktur**

gefö. Verteiler

gefö. Glasfasertrassen

Bearbeitet von:
Sophia Zimmerling
13.07.2020

Maßstab 1 : 7000

0 70 140 210 280 m

Blatt: 8

NORD

Breitbandausbau Gemeinde Fuchstal

endgültige Erschließungsgebite
inkl. Darstellung der geförderten Infrastrukitur

Projekt:
FUCHST02
Version: 1.0

IK-T Innovative Kommunikations-Technologien

IK-T Manstorfer und Hecht
Margaretenstraße 15
93047 Regensburg