Name der Kommune (Gemeinde/Stadt)	Pressath, St		
Amtlicher Gemeindeschlüssel (AGS)		09374149	
Ansprechpartner Kommune (Breitbandpate)	Herr Stock		
Landkreis	Neustadt a.d. Waldnaab		
Regierungsbezirk	Oberpfalz		

Abschließende Projektbeschreibung

Name Erschließungsgebiet:	15 EG, Hessenreuth, Riggau, Zintlhammer, GE West, GE Süd-Ost, Ziegelhütte, Wollau, Friedersreuth, Herzogspitz, Döllnitz, Altendorf, Paffenreuth, Eichelberg, Troschelhammer und Dießfurth
Ausbauender Netzbetreiber:	Telekom Deutschland GmbH

Folgende Felder sind nur bei Einteilung des Erschließungsgebiets in mehrere Lose auszufüllen:

Name Los 1:	
Ausbauender Netzbetreiber 1:	
Name Los 2:	
Ausbauender Netzbetreiber 2:	
Name Los 3:	
Ausbauender Netzbetreiber 3:	
Name Los 4:	
Ausbauender Netzbetreiber 4:	
Name Los 5:	
Ausbauender Netzbetreiber 5:	

Datum 09.10.2017

Abschließende Projektbeschreibung gemäß Ziffer 9 der Richtlinie zur Förderung des Aufbaus von Hochgeschwindigkeitsnetzen im Freistaat Bayern (BbR)

Kumulierte Informationen zu dem oben genannten Erschließungsgebiet / zu den oben genannten Losen

1. Informationen zum Projekt gem. Ziffer 9 BbR

Art des Ausbaus	Hybrid	
Vorleistungsprodukte nach Ziffer 9 BbR i.V.m. 5.2 BbR nach ABI C 2013 25/1 (bitte bestätigen Sie nur Zugangsvarianten zu Vorleistungsprodukten passend zur Art des von Ihnen gewählten Ausbaus)	**FTTC**	Bestätigung
	Zugang zu Leerrohren	ja
	entbündelter Zugang zum KVz	ja
	Bitstromzugang	ja
	FTTB/FTTH	
	Zugang zu Leerrohren	ja
	Zugang zu unbeschalteten Glasfaserleitung	ja
	entbündelter Zugang zum Teilnehmeranschluss	ja
	Bitstromzugang	ja
	Kabelnetz	
	Zugang zu Leerrohren	
	Bitstromzugang	
	Passive Netzinfrastruktur (nur bei FFTX/Kabel -Ausbau)	
	Zugang zu Leerrohren	ja
	Zugang zu unbeschalteten Glasfaserleitung	ja
	entbündelter Zugang zum Teilnehmeranschluss	ja
	Mobile/Drahtlose Netze	
	Bitstromzugang	
	gemeinsame Nutzung der physischen Masten	
	Zugang zu Backhaulnetzen	
	Satelitenplattform	
	Bitstromzugang	
Falls im Falle nicht regulierter Anbieter Preise zu Vorleistungsprodukten bekannt sind, geben Sie diese bitte hier ein:	Name des Produkts	Preis in €
Höhe der (kumulierten) Wirtschafltlichkeitslücke(n)		1.091.385,00 €
Förderbetrag (gem. Zuwendungsbescheid)		900.000,00 €
Beihilfeintensität (staatliche und kommunale Mittel)		100%

2. Grafische Darstellung des Erschließungsgebiets / der Lose inkl. geförderter Infrastruktur

Eine Darstellung des Erschließungsgebiets / der Lose inkl. der geförderten Infrastruktur wurde, entsprechend den Anforderungen des Hinweisdokuments (Punkt 5 der Hinweise zu einzelnen Positionen des Datenblattes), zusammen mit dieser abschließenden Projektbeschreibung an das Bayerische Breitbandzentrum als PDF und in einem GIS-fähigen Format (.shp, .kml/kmz, .dxf) übersandt und befindet sich im Anhang.	ja

3. Abschließender Hinweis

Alle Inhalte wurden mit größtmöglicher Sorgfalt und nach bestem Wissen und Gewissen erstellt. Die Informationen basieren auf den im Rahmen des Bayerischen Breitbandförderprogramms erstellten Planungsunterlagen zum Breitbandausbau in der o.g. Kommune/Stadt. Das Bayerische Breitbandzentrum übernimmt daher keinerlei Haftung für eventuelle Schäden oder Konsequenzen, die durch die direkte oder indirekte Nutzung der in diesem Dokument enthaltenen Informationen entstehen. Haftungsansprüche gegen das Breitbandzentrum, die durch die Nutzung der Inhalte bzw. durch die Nutzung fehlerhafter und unvollständiger Informationen verursacht wurden, sind grundsätzlich ausgeschlossen, sofern seitens des Breitbandzentrums kein nachweislich vorsätzliches oder grob fahrlässiges Verschulden vorliegt.

Geobasisdaten: © Bayerische Vermessungsverwaltung (www.geodaten.bayern.de)

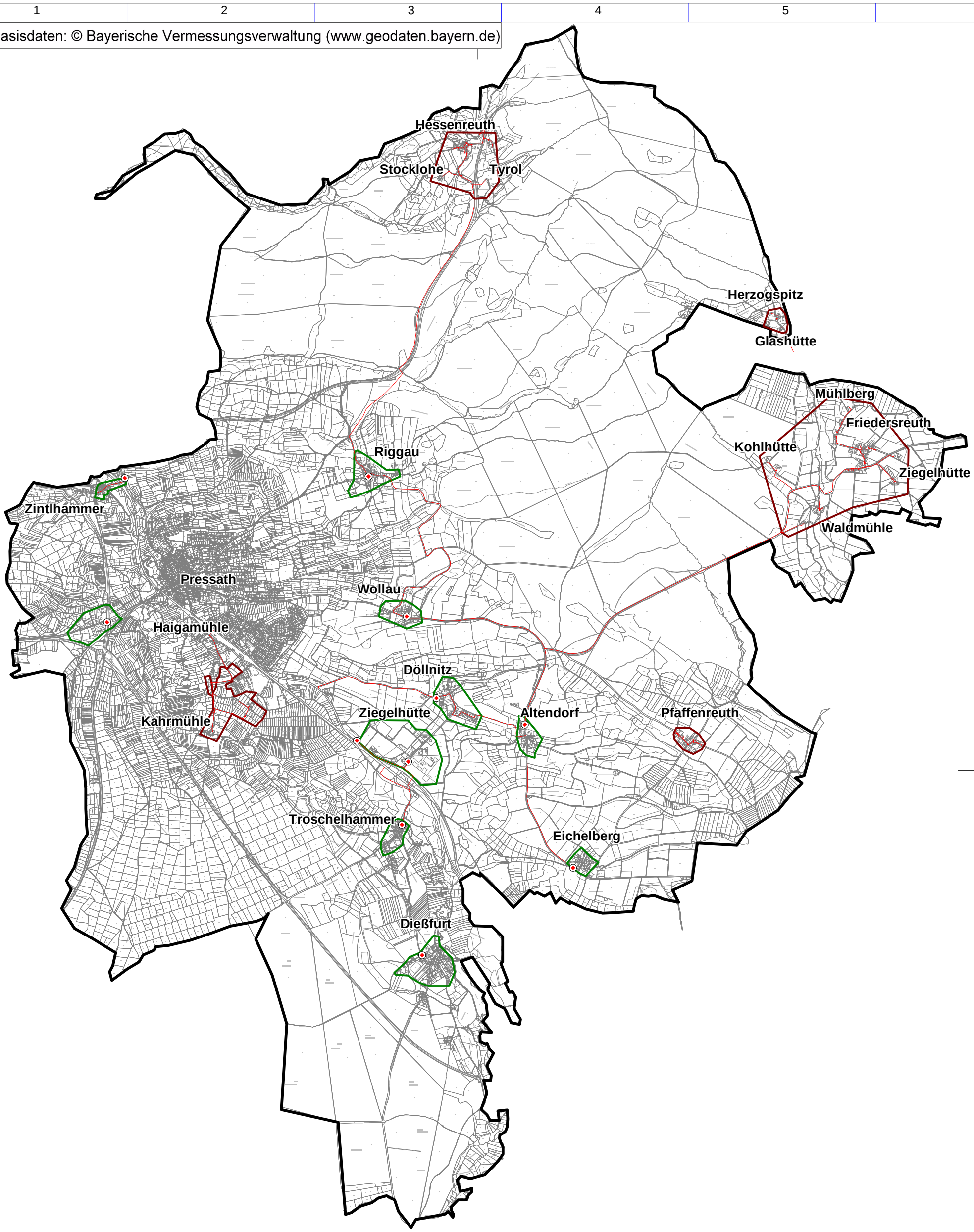

Erschließungsgebiet FTTC
Erschließungsgebiet FTTB
VDSL-System
neue Glasfasertrasse

Bearbeitet von:
Manfred Gebhardt
13.12.2017

Maßstab 1 : 40000

0 400 800 1200 1600 m

Blatt: 1

Breitbandausbau Stadt Pressath

Projektbeschreibung

Version: 6.0

IK-T Manstorfer und Hecht
Margaretenstraße 15
93047 Regensburg

Geobasisdaten: © Bayerische Vermessungsverwaltung (www.geodaten.bayern.de)

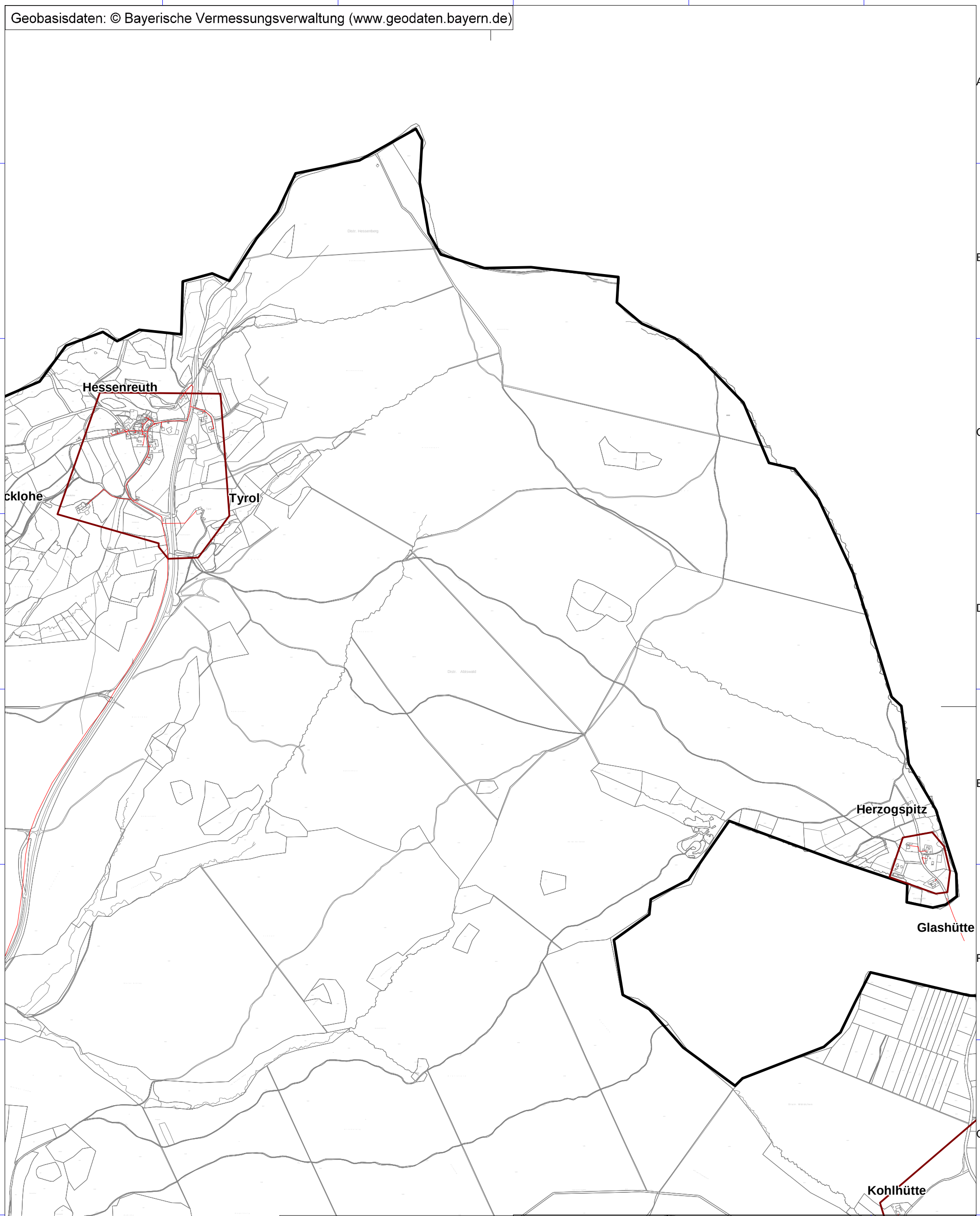

Erschließungsgebiet FTTC

Erschließungsgebiet FTTB

VDSL-System

neue Glasfasertrasse

Bearbeitet von:
Manfred Gebhardt
13.12.2017

Maßstab 1 : 15000

0 150 300 450 600 m

Blatt: 1

Breitbandausbau Stadt Pressath

Projektbeschreibung
Detailkarte Nord

Version: 6.0

IK-T Manstorfer und Hecht
Margaretenstraße 15
93047 Regensburg

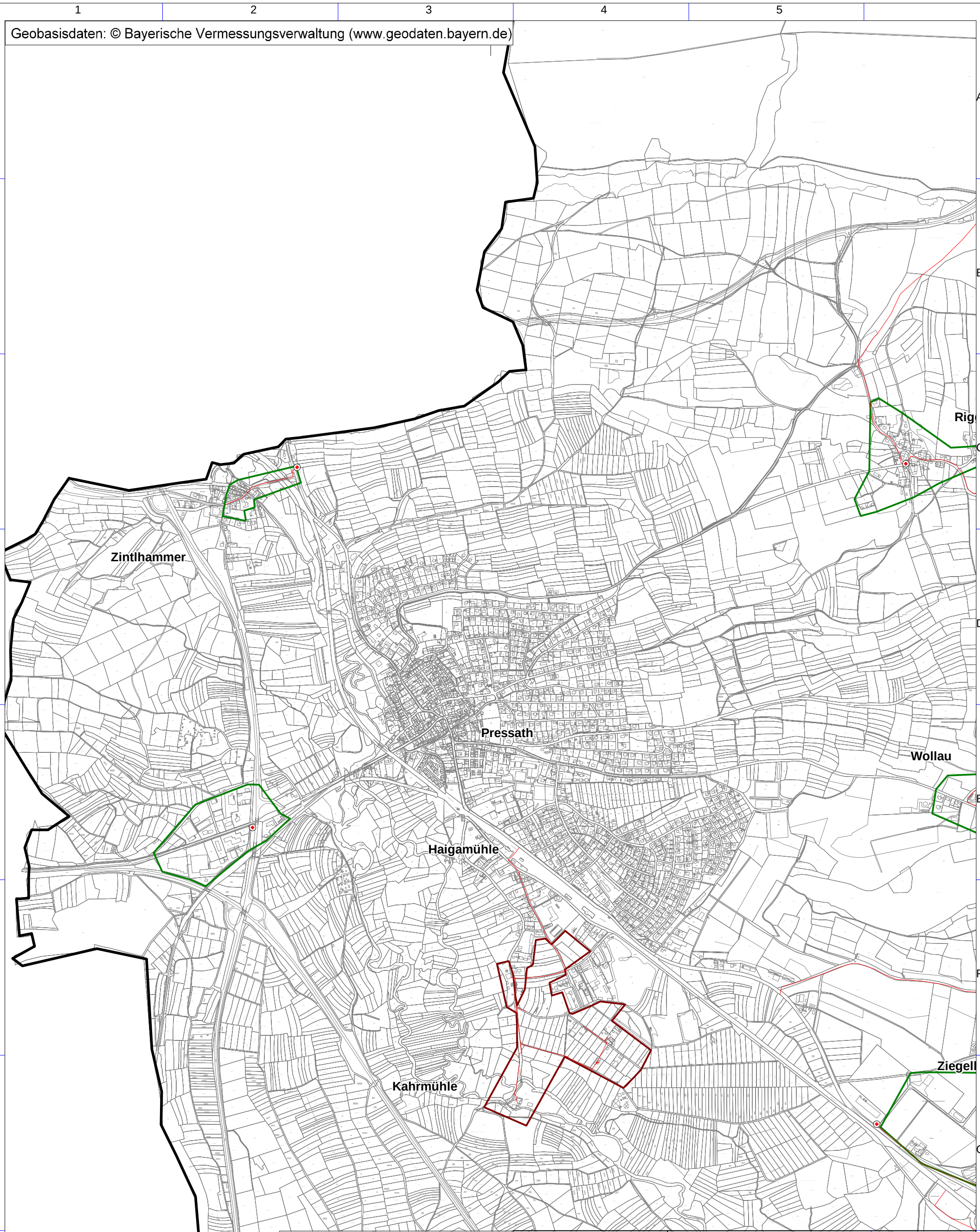

Bearbeitet von:
Manfred Gebhardt
13.12.2017

Maßstab 1 : 15000

0 150 300 450 600 m

Blatt: 1

Breitbandausbau Stadt Pressath

Projektbeschreibung
Detailkarte West

Version: 6.0

IK-T Innovative Kommunikations-Technologien

IK-T Manstorfer und Hecht
Margaretenstraße 15
93047 Regensburg

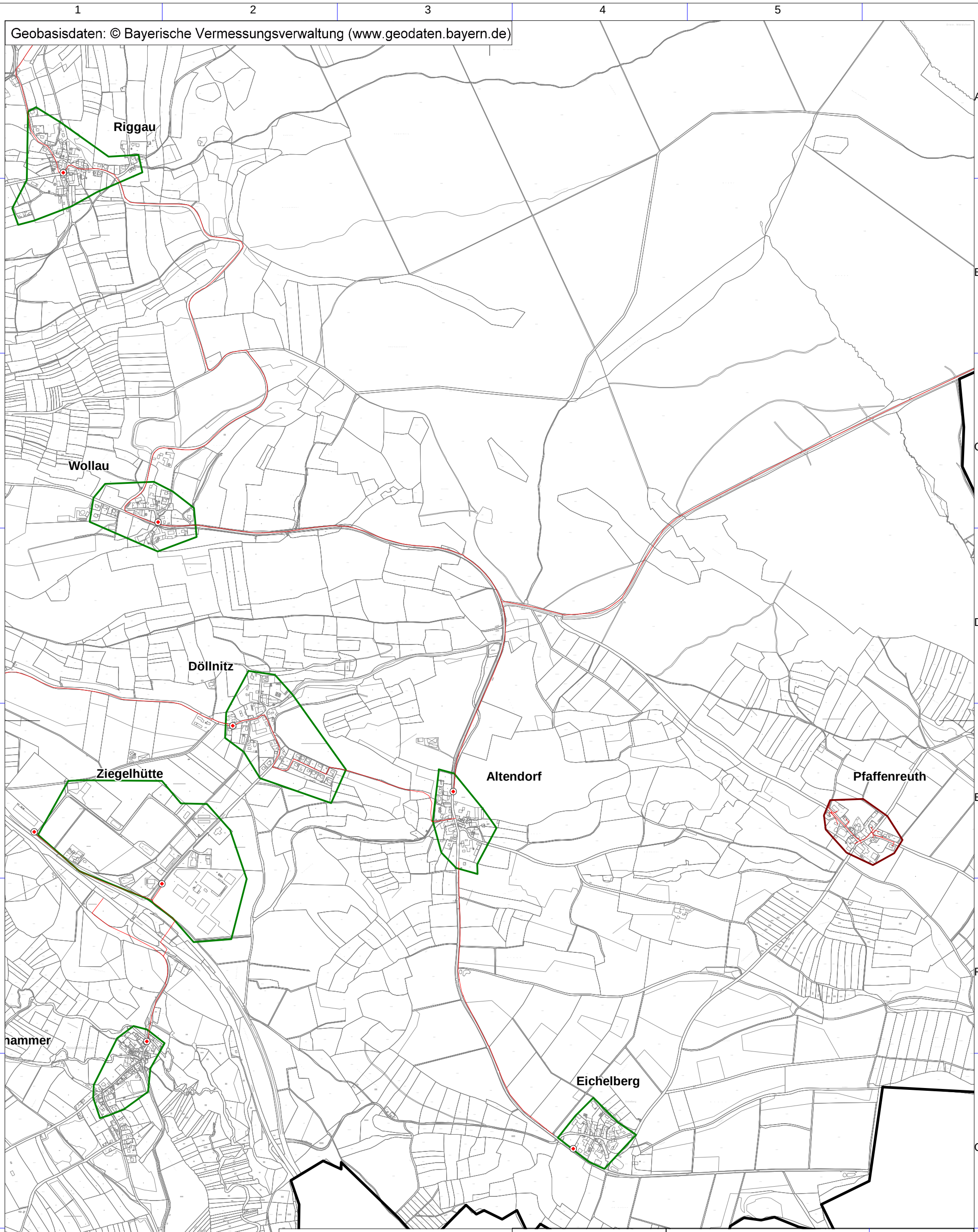

Erschließungsgebiet FTTC

Erschließungsgebiet FTTB

VDSL-System

neue Glasfasertrasse

Bearbeitet von:
Manfred Gebhardt
13.12.2017

Maßstab 1 : 15000

0 150 300 450 600 m

Blatt: 1

Breitbandausbau Stadt Pressath

Projektbeschreibung
Detailkarte Mitte

Version: 6.0

IK-T Innovative Kommunikations-Technologien

IK-T Manstorfer und Hecht
Margaretenstraße 15
93047 Regensburg

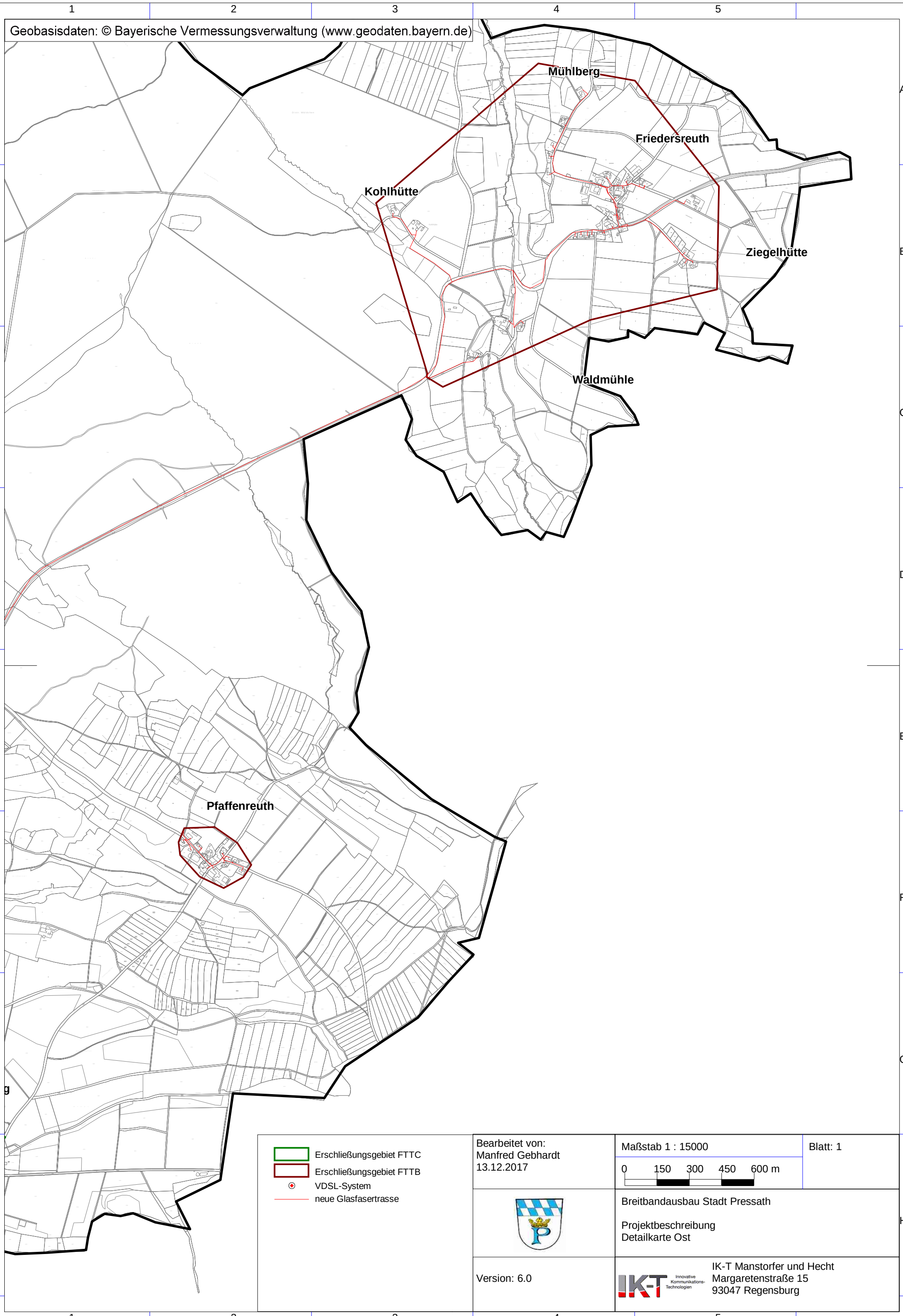

Bearbeitet von:
Manfred Gebhardt
13.12.2017

Maßstab 1 : 15000

0 150 300 450 600 m

Blatt: 1

Breitbandausbau Stadt Pressath

Projektbeschreibung
Detailkarte Ost

Version: 6.0

IK-T Innovative Kommunikations-Technologien

IK-T Manstorfer und Hecht
Margaretenstraße 15
93047 Regensburg

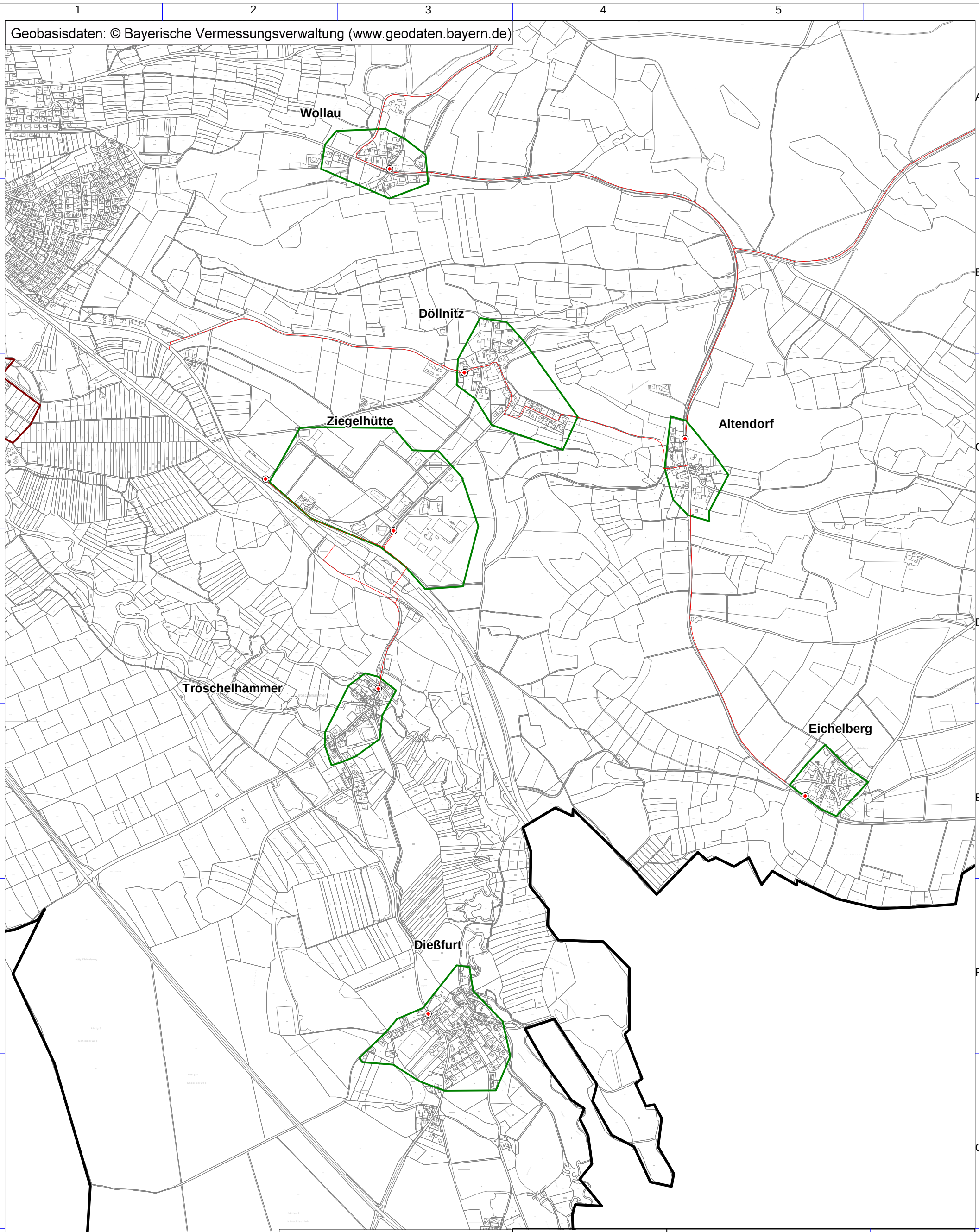

Erschließungsgebiet FTTC

Erschließungsgebiet FTTB

VDSL-System

neue Glasfasertrasse

Bearbeitet von:
Manfred Gebhardt
13.12.2017

Maßstab 1 : 15000

0 150 300 450 600 m

Blatt: 1

Breitbandausbau Stadt Pressath

Projektbeschreibung
Detailkarte Süd

Version: 6.0

IK-T Innovative Kommunikations-Technologien

IK-T Manstorfer und Hecht
Margaretenstraße 15
93047 Regensburg