Name der Kommune (Gemeinde/Stadt)	Wittelshofen		
Amtlicher Gemeindeschlüssel (AGS)		09571227	
Ansprechpartner Kommune (Breitbandpate)	Frau Jennifer Herrmann		
Landkreis	Ansbach		
Regierungsbezirk	Mittelfranken		

Fördersteckbrief

Name Erschließungsgebiet:	Gemeindegebiet Wittelshofen
Ausbauender Netzbetreiber:	Deutsche Telekom GmbH, Landgrabenweg 151, 53227 Bonn
Handelsregisternummer des Netzbetreibers	HRB 6794

Folgende Felder sind nur bei Einteilung des Erschließungsgebiets in mehrere Lose auszufüllen:

Name Los 1:	
Ausbauender Netzbetreiber 1:	
Handelsregisternummer des Netzbetreibers 1:	
Name Los 2:	
Ausbauender Netzbetreiber 2:	
Handelsregisternummer des Netzbetreibers 2:	
Name Los 3:	
Ausbauender Netzbetreiber 3:	
Handelsregisternummer des Netzbetreibers 3:	
Name Los 4:	
Ausbauender Netzbetreiber 4:	
Handelsregisternummer des Netzbetreibers 4:	
Name Los 5:	
Ausbauender Netzbetreiber 5:	
Handelsregisternummer des Netzbetreibers 5:	

Datum 25.08.2017

Dokumentation der Infrastruktur gemäß Ziffer 9 der Richtlinie zur Förderung des Aufbaus von Hochgeschwindigkeitsnetzen im Freistaat Bayern (BbR)

Kumulierte Informationen zu dem oben genannten Erschließungsgebiet / zu den oben genannten Losen

1. Allgemeine Informationen zu dem Erschließungsgebiet / zu den Losen

Interkommunale Zusammenarbeit	ja	
falls ja: beteiligte Kommune(n)	Name	AGS
	Ehingen (Landkreis Ansbach)	09571141
Allgemeine Projektbeschreibung (Stichpunktartige Beschreibung der wesentlichen technischen Ausbaumaßnahmen in den EG/Losen)	Es waren im Erschließungsgebiet 1 Bandbreiten von 30 bis 50 Mbit/s für die Ortsteile Illenschwang, Obermichelbach, Gelshofen, Dühren und Grüb gefordert. Das Erschließungsgebiet 2 (Ortsteil Untermichelbach und das Gewerbegebiet Wittelshofen) soll mit Bandbreiten größer 100 MBit/s versorgt werden.	

Datum des Vertragsabschlusses (Kooperationsvertrag mit dem (jeweiligen) Netzbetreiber)	11.08.2016				(Tag.Monat. Jahr)
Verwendung des mit der BNetzA abgestimmten Muster-Kooperationsvertrags, sodass von einer Vorlage des Vertrags bei der BNetzA gemäß Nr. 5.8 BbR abgesehen werden konnte.	ja				(ja/nein)
Geplante Anzahl versorgbarer Hausanschlüsse gesamt (vgl. Nr. 1.1, 1.2, 4.1 und 5.4 BbR)	Download mind.		Upload mind.		(Anzahl)
	30	(Mbit/s)	9.000	(Mbit/s)	178
	50	(Mbit/s)	10.000	(Mbit/s)	29
	100.000	(Mbit/s)	40.000	(Mbit/s)	60
- Davon geplante Anzahl mit FTTB/H erschlossener Hausanschlüsse					60
Geplanter Abschluss der Ausbaumaßnahme(n) (laut Netzbetreiber)				09.2017	(Monat.Jahr)

2. Technische Informationen zu dem Erschließungsgebiet / zu den Losen

Art(en) des Ausbaus	Hybrid	
Angabe der in Aussicht gestellten Zugangsvarianten nach Ziffer 9 BbR i.V.m. Ziffer 5.2 BbR nach ABI C 2013 25/1 (bitte bestätigen Sie nur die Zugangsvarianten passend zur Art des von Ihnen gewählten Ausbaus)	**FTTC**	Bestätigung
	Zugang zu Leerrohren	ja
	entbündelter Zugang zum KVz	ja
	Bitstromzugang	ja
	FTTB/FTTH	
	Zugang zu Leerrohren	ja
	Zugang zu unbeschalteten Glasfaserleitungen	ja
	entbündelter Zugang zum Teilnehmeranschluss	ja
	Bitstromzugang	ja
	Kabelnetz	
	Zugang zu Leerrohren	
	Bitstromzugang	
	Passive Netzinfrastruktur (nur bei FTTX/Kabel -Ausbau)	
	Zugang zu Leerrohren	ja
	Zugang zu unbeschalteten Glasfaserleitungen	ja
	entbündelter Zugang zum Teilnehmeranschluss	ja
	Mobile/Drahtlose Netze	
	Bitstromzugang	
	gemeinsame Nutzung der physischen Masten	
	Zugang zu Backhaulnetzen	
	Satelitenplattform	
	Bitstromzugang	
Falls ein nicht regulierter Anbieter den Zuschlag erhalten hat und die Preise der Zugangsvarianten (Vorleistungsprodukte) bekannt sind, geben Sie diese bitte hier ein:	Name des Produkts	Preis in €

Erfassung kumulierter Daten der geplanten Infrastruktur	Tiefbau unversiegelt	5510	(Meter)
	Tiefbau versiegelt	2195	(Meter)
	Leerrohr	7320	(Meter)
	Masten		(Anzahl)
	Glasfaser	37550	(Meter)
	DSLAMS / Splitter	5	(Anzahl)
	Sender/Empfänger Einheit		(Anzahl)
	POP / GPON	1	(Anzahl)

3. Grafische Darstellung des Erschließungsgebiets / der Lose

Eine Darstellung des Erschließungsgebiets / der Lose wurde, entsprechend den Anforderungen des Hinweisdokuments (Punkt 7), zusammen mit diesem Fördersteckbrief an das Bayerische Breitbandzentrum als PDF und in einem GIS-fähigen Format (.shp, .kml/kmz, .dxf) übersand und befindet sich im Anhang.	ja

4. Abschließender Hinweis

Alle Inhalte wurden mit größtmöglicher Sorgfalt und nach bestem Wissen und Gewissen erstellt. Die Informationen basieren auf den im Rahmen des Bayerischen Breitbandförderprogramms erstellten Planungsunterlagen zum Breitbandausbau in der o.g. Kommune/Stadt. Das Bayerische Breitbandzentrum übernimmt daher keinerlei Haftung für eventuelle Schäden oder Konsequenzen, die durch die direkte oder indirekte Nutzung der in diesem Dokument enthaltenen Informationen entstehen. Haftungsansprüche gegen das Breitbandzentrum, die durch die Nutzung der Inhalte bzw. durch die Nutzung fehlerhafter und unvollständiger Informationen verursacht wurden, sind grundsätzlich ausgeschlossen, sofern seitens des Breitbandzentrums kein nachweislich vorsätzliches oder grob fahrlässiges Verschulden vorliegt.

Wittelshofen

endgültiges Erschießungsgebiet

Übersicht

25.08.2017

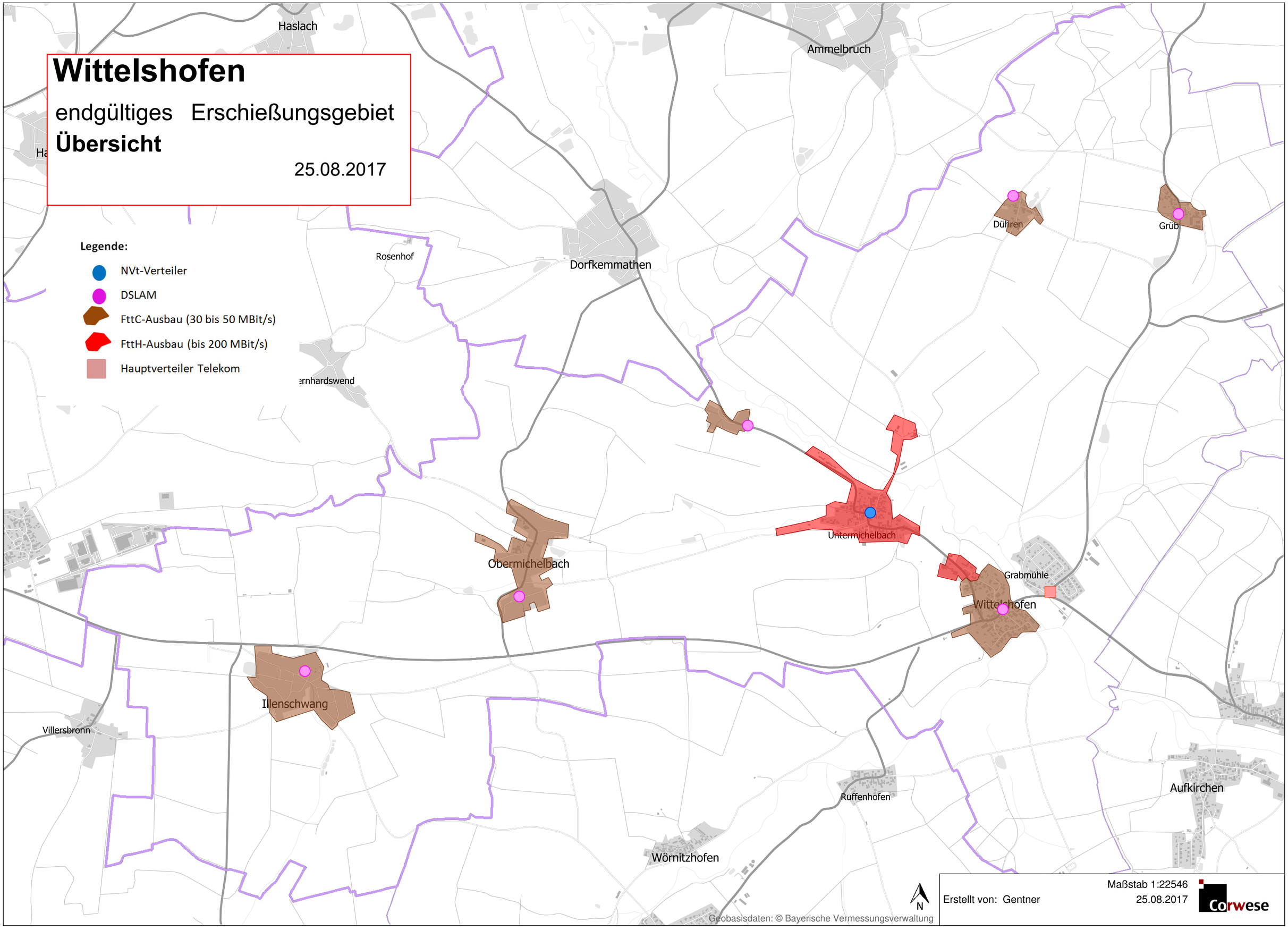

Erstellt von: Gentner

Maßstab 1:22546

25.08.2017

Corwese

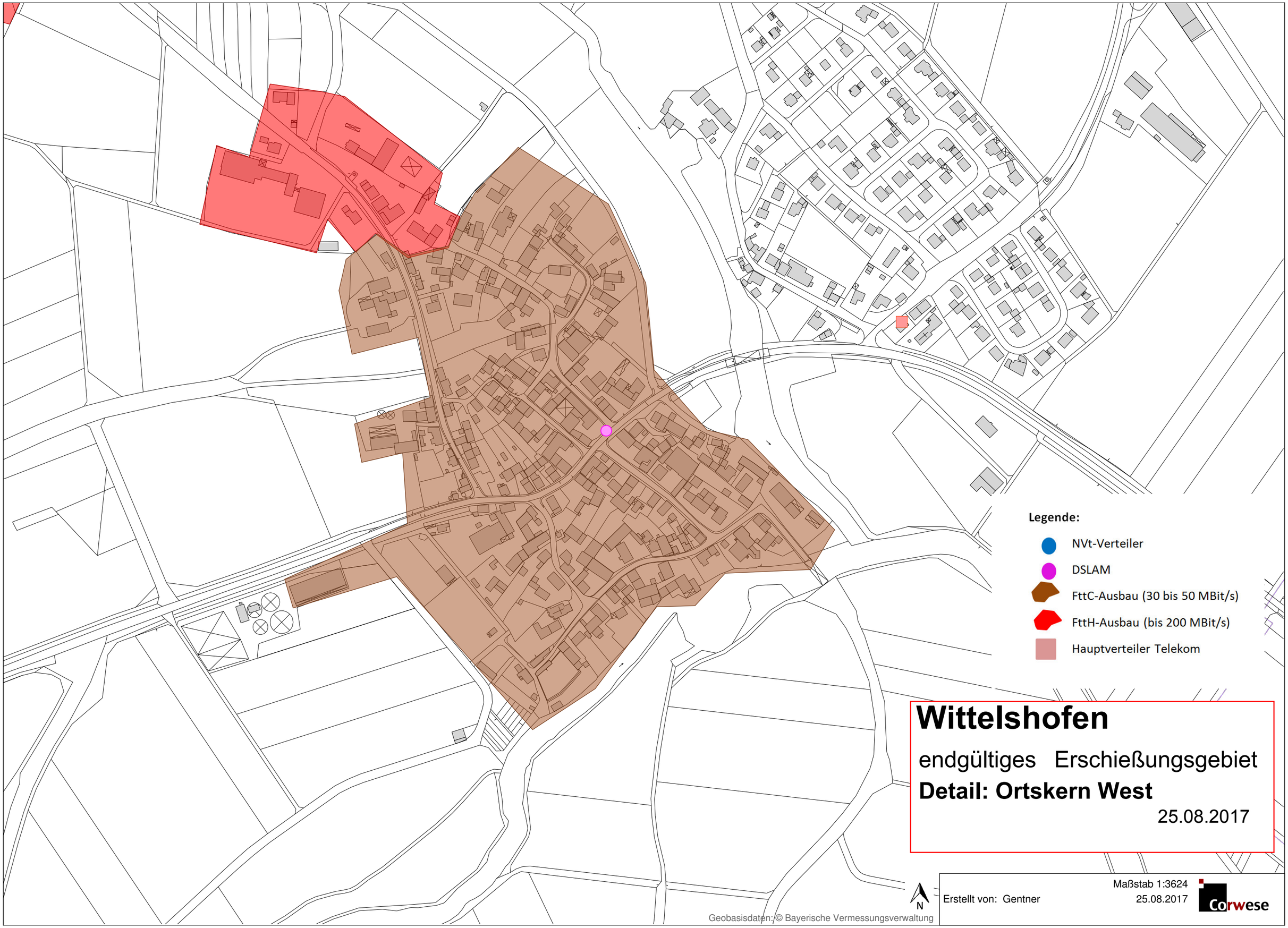
Legende:
NVt-Verteiler
DSLAM
FttC-Ausbau (30 bis 50 MBit/s)
FttH-Ausbau (bis 200 MBit/s)
Hauptverteiler Telekom
Wittelshofen
endgültiges Erschießungsgebiet
Detail: Ortskern West
25.08.2017
N
Geobasisdaten: © Bayerische Vermessungsverwaltung
Erstellt von: Gentner
Maßstab 1:3624
25.08.2017
Corwese

Wittelshofen

endgültiges Erschießungsgebiet

Detail: Untermichelbach Gelshofen

25.08.2017

Legende:

- NVt-Verteiler
- DSLAM
- FttC-Ausbau (30 bis 50 MBit/s)
- FttH-Ausbau (bis 200 MBit/s)
- Hauptverteiler Telekom

Corwese

Corwese GmbH
Erstellt von: Gentner
Erstellt am: 25.08.2017
Maßstab 1:2531

N

Geobasisdaten: © Bayerische Vermessungsverwaltung

Wittelshofen

endgültiges Erschießungsgebiet

Detail: Illenschwang

25.08.2017

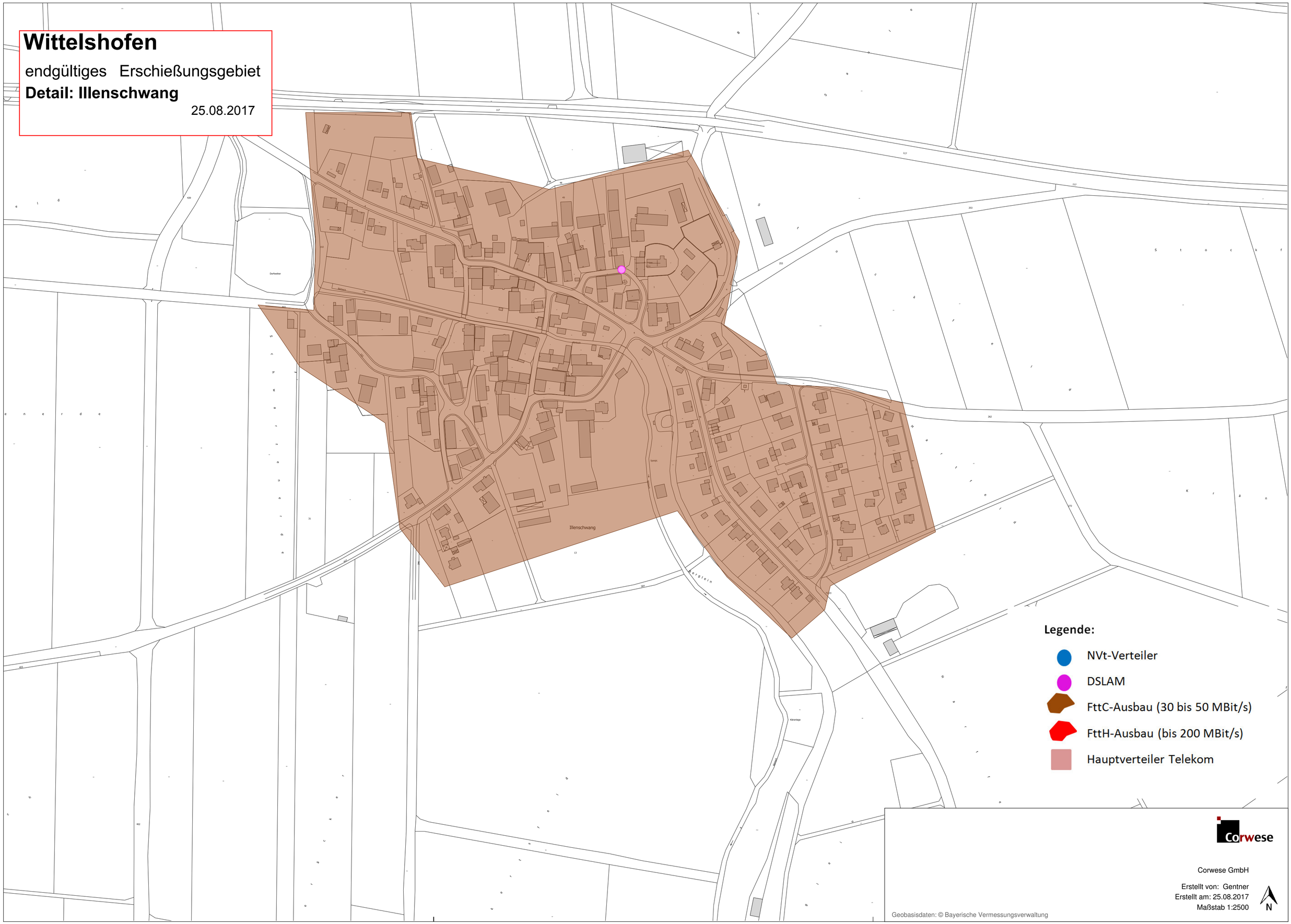

Wittelshofen

endgültiges Erschließungsgebiet

Detail: **Obermichelbach**

25.08.2017

Corwese

Corwese GmbH

Erstellt von: Gentner
Erstellt am: 25.08.2017
Maßstab 1:2080

N

Geobasisdaten: © Bayerische Vermessungsverwaltung

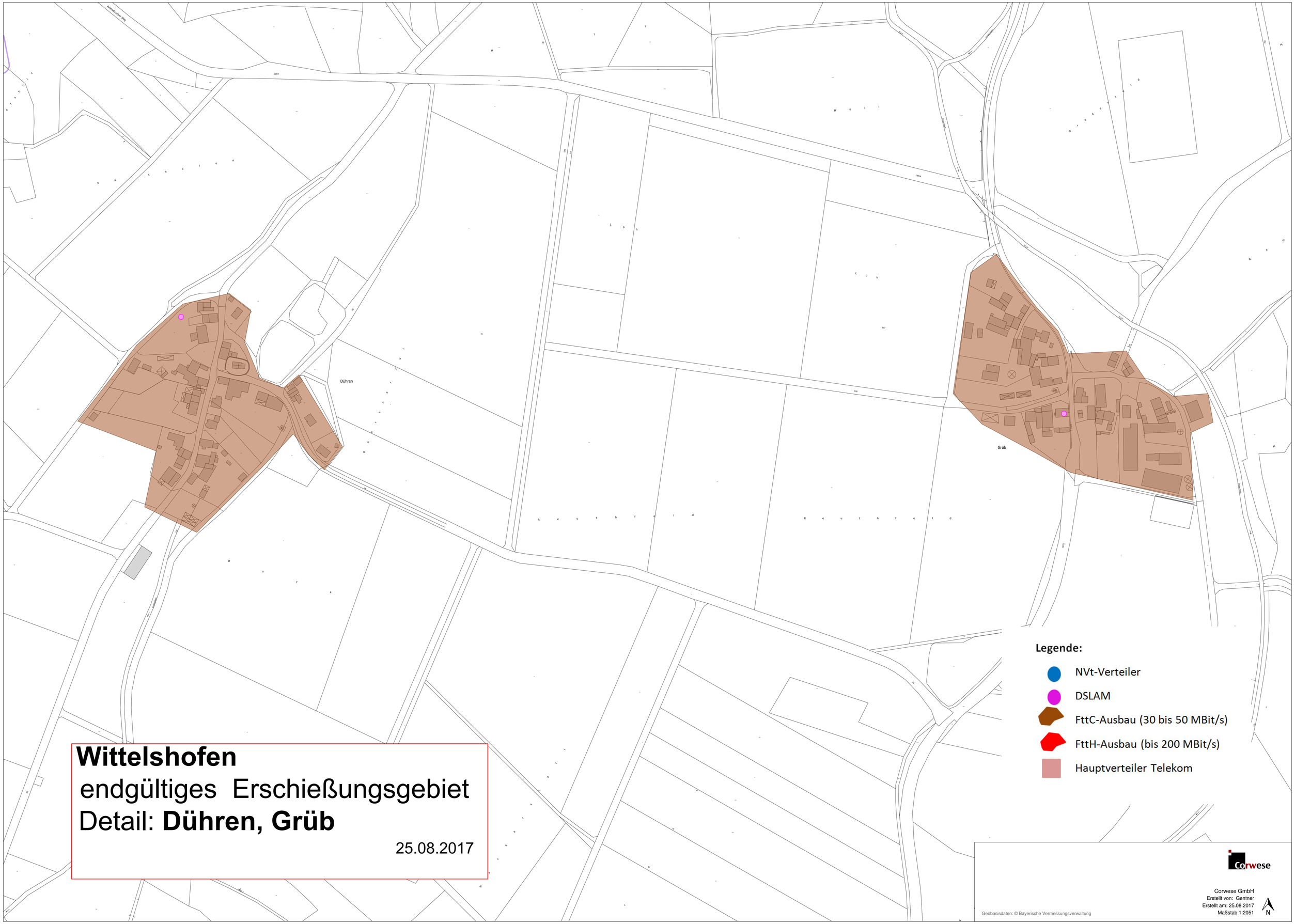
Kemnatherer Weg
Dühren
Grüb
Legende:
NVt-Verteiler
DSLAM
FttC-Ausbau (30 bis 50 MBit/s)
FttH-Ausbau (bis 200 MBit/s)
Hauptverteiler Telekom
Wittelshofen
endgültiges Erschießungsgebiet
Detail: Dühren, Grüb
25.08.2017
Corwese
Corwese GmbH
Erstellt von: Gentner
Erstellt am: 25.08.2017
Maßstab 1:2051
N
Geobasisdaten: © Bayerische Vermessungsverwaltung