Name der Kommune (Gemeinde/Stadt)	Spiegelau		
Amtlicher Gemeindeschlüssel (AGS)		09272149	
Ansprechpartner Kommune (Breitbandpate)	Herr Bruno Donaubauer		
Landkreis	Freyung-Grafenau		
Regierungsbezirk	Niederbayern		

Fördersteckbrief

Name Erschließungsgebiet:	Klingenbrunn-Bahnhof, Neuhütte, Augrub
Ausbauender Netzbetreiber:	Telekom Deutschland GmbH
Handelsregisternummer des Netzbetreibers	HRB 5919

Folgende Felder sind nur bei Einteilung des Erschließungsgebiets in mehrere Lose auszufüllen:

Name Los 1:	
Ausbauender Netzbetreiber 1:	
Handelsregisternummer des Netzbetreibers 1:	
Name Los 2:	
Ausbauender Netzbetreiber 2:	
Handelsregisternummer des Netzbetreibers 2:	
Name Los 3:	
Ausbauender Netzbetreiber 3:	
Handelsregisternummer des Netzbetreibers 3:	
Name Los 4:	
Ausbauender Netzbetreiber 4:	
Handelsregisternummer des Netzbetreibers 4:	
Name Los 5:	
Ausbauender Netzbetreiber 5:	
Handelsregisternummer des Netzbetreibers 5:	

Datum 13.02.2017

Dokumentation der Infrastruktur gemäß Ziffer 9 der Richtlinie zur Förderung des Aufbaus von Hochgeschwindigkeitsnetzen im Freistaat Bayern (BbR)

Kumulierte Informationen zu dem oben genannten Erschließungsgebiet / zu den oben genannten Losen

1. Allgemeine Informationen zu dem Erschließungsgebiet / zu den Losen

Interkommunale Zusammenarbeit	nein		
falls ja: beteiligte Kommune(n)	Name	AGS	
Allgemeine Projektbeschreibung (Stichpunktartige Beschreibung der wesentlichen technischen Ausbaumaßnahmen in den EG/Losen)	Das Erschließungsgebiet der Gemeinde Spiegelau wir mit einem FTTC-Ausbau erschlossen. Dazu werden bei den Kabelverzweigern A28, A30 im Vorwahlbereich 08553 und beim Kabelverzweiger A15 im Vorwahlbereich 08554 VDSL-DSLAM´s augebaut und mit Glasfaserkabel an den Backbone der Telekom angeschlossen.		

Datum des Vertragsabschlusses (Kooperationsvertrag mit dem (jeweiligen) Netzbetreiber)	23.01.2017				(Tag.Monat. Jahr)
Verwendung des mit der BNetzA abgestimmten Muster-Kooperationsvertrags, sodass von einer Vorlage des Vertrags bei der BNetzA gemäß Nr. 5.8 BbR abgesehen werden konnte.	ja				(ja/nein)
Geplante Anzahl versorgbarer Hausanschlüsse gesamt (vgl. Nr. 1.1, 1.2, 4.1 und 5.4 BbR)	Download mind.		Upload mind.		(Anzahl)
	30	(Mbit/s)	9	(Mbit/s)	2
	50	(Mbit/s)	10	(Mbit/s)	49
		(Mbit/s)		(Mbit/s)	
- Davon geplante Anzahl mit FTTB/H erschlossener Hausanschlüsse					
Geplanter Abschluss der Ausbaumaßnahme(n) (laut Netzbetreiber)				01.2018	(Monat.Jahr)

2. Technische Informationen zu dem Erschließungsgebiet / zu den Losen

Art(en) des Ausbaus	FTTC	
Angabe der in Aussicht gestellten Zugangsvarianten nach Ziffer 9 BbR i.V.m. Ziffer 5.2 BbR nach ABI C 2013 25/1 (bitte bestätigen Sie nur die Zugangsvarianten passend zur Art des von Ihnen gewählten Ausbaus)	**FTTC**	Bestätigung
	Zugang zu Leerrohren	ja
	entbündelter Zugang zum KVz	ja
	Bitstromzugang	ja
	FTTB/FTTH	
	Zugang zu Leerrohren	nein
	Zugang zu unbeschalteten Glasfaserleitungen	nein
	entbündelter Zugang zum Teilnehmeranschluss	nein
	Bitstromzugang	nein
	Kabelnetz	
	Zugang zu Leerrohren	nein
	Bitstromzugang	nein
	Passive Netzinfrastruktur (nur bei FTTX/Kabel -Ausbau)	
	Zugang zu Leerrohren	ja
	Zugang zu unbeschalteten Glasfaserleitungen	ja
	entbündelter Zugang zum Teilnehmeranschluss	ja
	Mobile/Drahtlose Netze	
	Bitstromzugang	nein
	gemeinsame Nutzung der physischen Masten	nein
	Zugang zu Backhaulnetzen	nein
	Satelitenplattform	
	Bitstromzugang	nein
Falls ein nicht regulierter Anbieter den Zuschlag erhalten hat und die Preise der Zugangsvarianten (Vorleistungsprodukte) bekannt sind, geben Sie diese bitte hier ein:	Name des Produkts	Preis in €

Erfassung kumulierter Daten der geplanten Infrastruktur	Tiefbau unversiegelt	4602	(Meter)
	Tiefbau versiegelt	100	(Meter)
	Leerrohr	4702	(Meter)
	Masten		(Anzahl)
	Glasfaser	9950	(Meter)
	DSLAMS / Splitter	3	(Anzahl)
	Sender/Empfänger Einheit		(Anzahl)
	POP / GPON		(Anzahl)

3. Grafische Darstellung des Erschließungsgebiets / der Lose

Eine Darstellung des Erschließungsgebiets / der Lose wurde, entsprechend den Anforderungen des Hinweisdokuments (Punkt 7), zusammen mit diesem Fördersteckbrief an das Bayerische Breitbandzentrum als PDF und in einem GIS-fähigen Format (.shp, .kml/kmz, .dxf) übersand und befindet sich im Anhang.	ja

4. Abschließender Hinweis

Alle Inhalte wurden mit größtmöglicher Sorgfalt und nach bestem Wissen und Gewissen erstellt. Die Informationen basieren auf den im Rahmen des Bayerischen Breitbandförderprogramms erstellten Planungsunterlagen zum Breitbandausbau in der o.g. Kommune/Stadt. Das Bayerische Breitbandzentrum übernimmt daher keinerlei Haftung für eventuelle Schäden oder Konsequenzen, die durch die direkte oder indirekte Nutzung der in diesem Dokument enthaltenen Informationen entstehen. Haftungsansprüche gegen das Breitbandzentrum, die durch die Nutzung der Inhalte bzw. durch die Nutzung fehlerhafter und unvollständiger Informationen verursacht wurden, sind grundsätzlich ausgeschlossen, sofern seitens des Breitbandzentrums kein nachweislich vorsätzliches oder grob fahrlässiges Verschulden vorliegt.

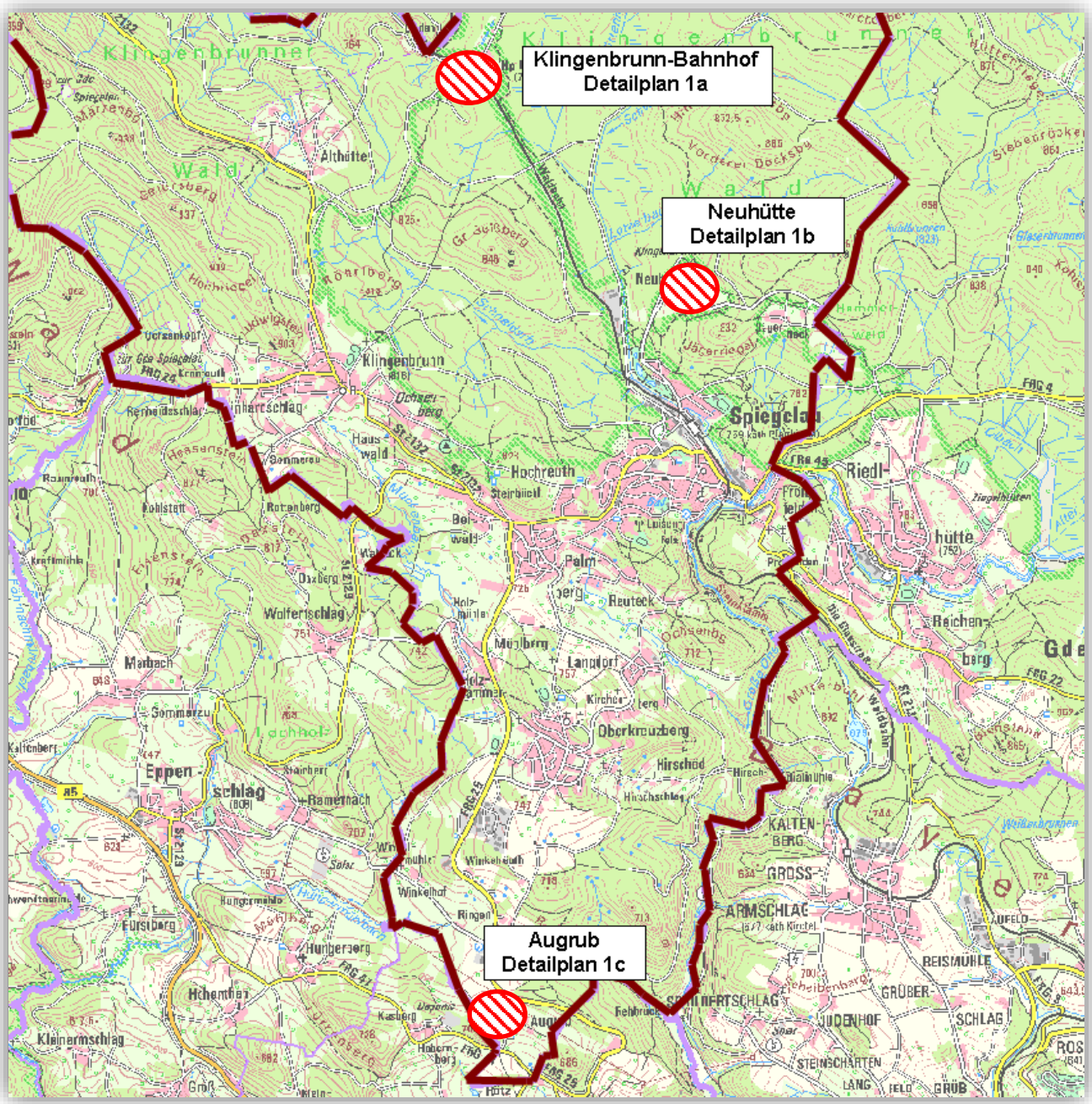

Gemeinde Spiegelau

Gesamtübersicht Erschließungsgebiet Spiegelau Phase 2 Stand: Fördersteckbrief

Legende:

Erschließungsgebiet

Gemeindegrenze

Ist-Versorgung siehe folgende Detailkarten 1a bis 1c

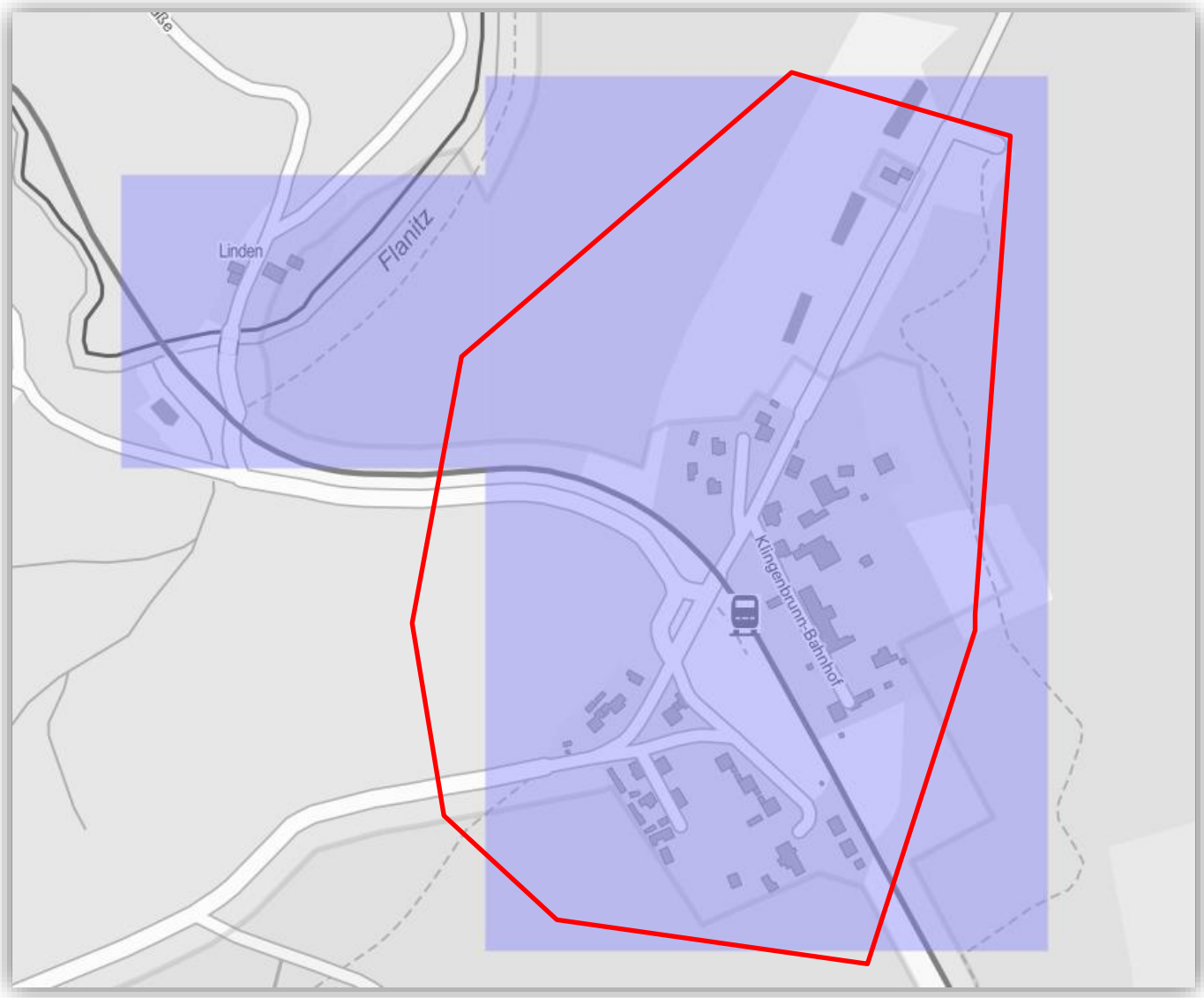

Gemeinde Spiegelau

Detailkarte 1a:

Ortsteil: Klingenbrunn-Bahnhof

Ist-Versorgung

Stand: Fördersteckbrief

Legende:

Bandbreiten in Down-/Upload

<=15 Mbit/s **/** 1Mbit/s

16 Mbit/s **/** 1Mbit/s

>=30 Mbit/s **/** 2 Mbit/s

Erschließungsgebiet

Gemeinde Spiegelau

Detailkarte 1b:

Ortsteil: Neuhütte

Ist-Versorgung

Stand: Fördersteckbrief

Legende:

Bandbreiten in Down-/Upload

<=15 Mbit/s **/** 1Mbit/s

16 Mbit/s **/** 1Mbit/s

>=30 Mbit/s **/** 2 Mbit/s

Erschließungsgebiet

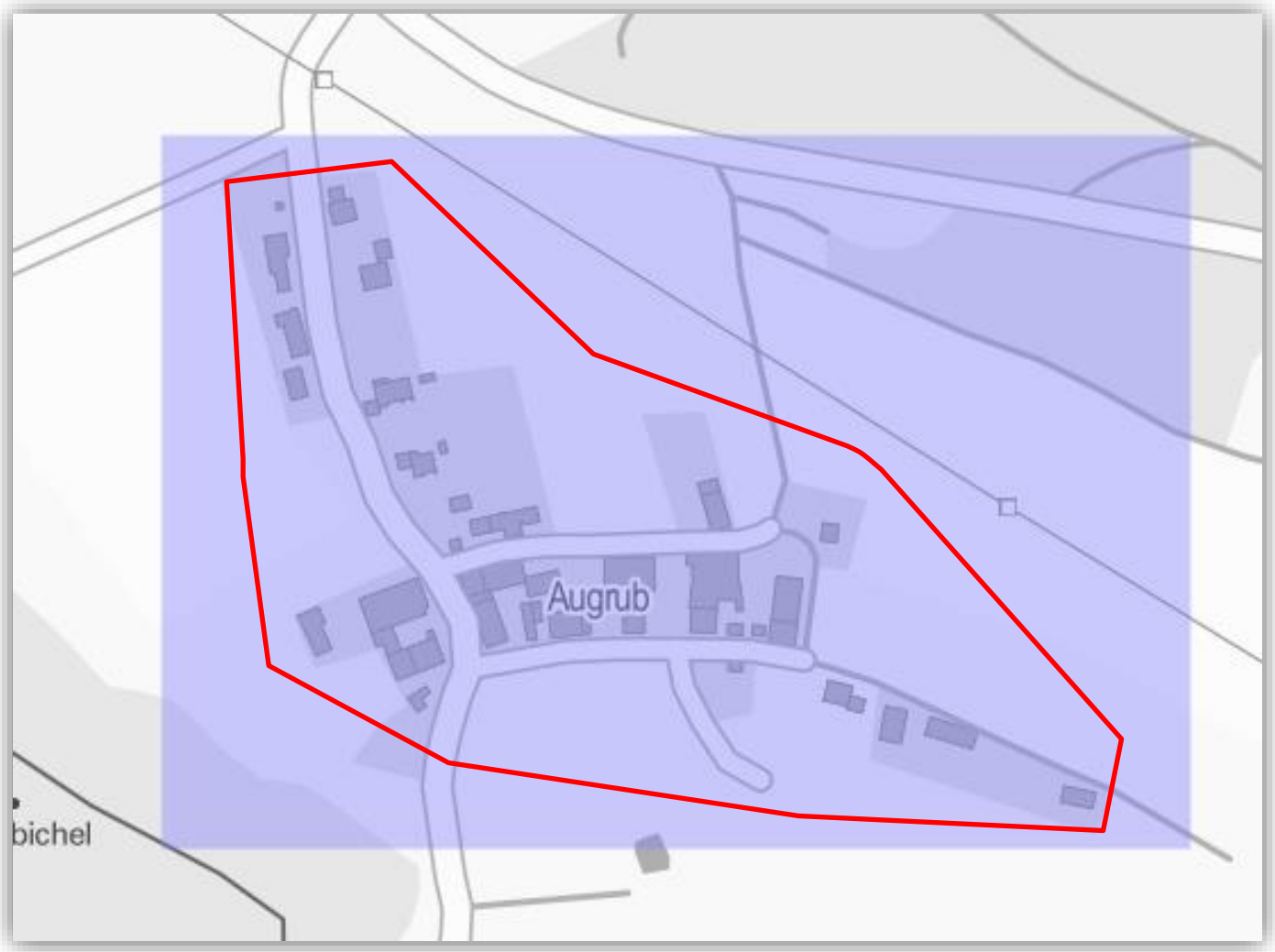

Gemeinde Spiegelau

Detailkarte 1c:

Ortsteil: Augrub

Ist-Versorgung

Stand: Fördersteckbrief

Legende:

Bandbreiten in Down-/Upload

<=15 Mbit/s **/** 1Mbit/s

16 Mbit/s **/** 1Mbit/s

>=30 Mbit/s **/** 2 Mbit/s

Erschließungsgebiet