

Name der Kommune (Gemeinde/Stadt)	Gerach		
Amtlicher Gemeindeschlüssel (AGS)		09471133	
Ansprechpartner Kommune (Breitbandpate)	Frau Annette Thiele		
Landkreis	Bamberg		
Regierungsbezirk	Oberfranken		

## Abschließende Projektbeschreibung

Name Erschließungsgebiet:	Gerach (teilweise) und Ortsteil Mauschendorf
Ausbauender Netzbetreiber:	Telekom Deutschland GmbH

**Folgende Felder sind nur bei Einteilung des Erschließungsgebiets in mehrere Lose auszufüllen:**

Name Los 1:	
Ausbauender Netzbetreiber 1:	
Name Los 2:	
Ausbauender Netzbetreiber 2:	
Name Los 3:	
Ausbauender Netzbetreiber 3:	
Name Los 4:	
Ausbauender Netzbetreiber 4:	
Name Los 5:	
Ausbauender Netzbetreiber 5:	

**Datum** 28.11.2016

Abschließende Projektbeschreibung gemäß Ziffer 9 der Richtlinie zur Förderung des Aufbaus von Hochgeschwindigkeitsnetzen im Freistaat Bayern (BbR)

Kumulierte Informationen zu dem oben genannten Erschließungsgebiet / zu den oben genannten Losen

## 1. Informationen zum Projekt gem. Ziffer 9 BbR

Art des Ausbaus	FTTC	
Vorleistungsprodukte nach Ziffer 9 BbR i.V.m. 5.2 BbR nach ABI C 2013 25/1 (bitte bestätigen Sie nur Zugangsvarianten zu Vorleistungsprodukten passend zur Art des von Ihnen gewählten Ausbaus)	<b>FTTC</b>	<b>Bestätigung</b>
	Zugang zu Leerrohren	ja
	entbündelter Zugang zum KVz	ja
	Bitstromzugang	ja
	<b>FTTB/FTTH</b>	
	Zugang zu Leerrohren	
	Zugang zu unbeschalteten Glasfaserleitung	
	entbündelter Zugang zum	
	Teilnehmeranschluss	
	Bitstromzugang	
	<b>Kabelnetz</b>	
	Zugang zu Leerrohren	
	Bitstromzugang	
	<b>Passive Netzinfrastruktur</b> (nur bei FFTX/Kabel -Ausbau)	
	Zugang zu Leerrohren	ja
	Zugang zu unbeschalteten Glasfaserleitung	ja
	entbündelter Zugang zum	ja
	Teilnehmeranschluss	
	<b>Mobile/Drahtlose Netze</b>	
Bitstromzugang		
gemeinsame Nutzung der physischen Masten		
Zugang zu Backhaulnetzen		
<b>Satelitenplattform</b>		
Bitstromzugang		
Falls im Falle nicht regulierter Anbieter Preise zu Vorleistungsprodukten bekannt sind, geben Sie diese bitte hier ein:	Name des Produkts	Preis in €
Höhe der (kumulierten) Wirtschaftlichkeitslücke(n)		350.584,00 €
Förderbetrag (gem. Zuwendungsbescheid)		280.467,00 €
Beihilfeintensität (staatliche und kommunale Mittel)		100%

## 2. Grafische Darstellung des Erschließungsgebiets / der Lose inkl. geförderter Infrastruktur

Eine Darstellung des Erschließungsgebiets / der Lose inkl. der geförderten Infrastruktur wurde, entsprechend den Anforderungen des Hinweisdokuments (Punkt 5 der Hinweise zu einzelnen Positionen des Datenblattes), zusammen mit dieser abschließenden Projektbeschreibung an das Bayerische Breitbandzentrum als PDF <u>und</u> in einem GIS-fähigen Format (.shp, .kml/kmz, .dxf) übersandt und befindet sich im Anhang.	ja
---	----

## 3. Abschließender Hinweis

Alle Inhalte wurden mit größtmöglicher Sorgfalt und nach bestem Wissen und Gewissen erstellt. Die Informationen basieren auf den im Rahmen des Bayerischen Breitbandförderprogramms erstellten Planungsunterlagen zum Breitbandausbau in der o.g. Kommune/Stadt. Das Bayerische Breitbandzentrum übernimmt daher keinerlei Haftung für eventuelle Schäden oder Konsequenzen, die durch die direkte oder indirekte Nutzung der in diesem Dokument enthaltenen Informationen entstehen. Haftungsansprüche gegen das Breitbandzentrum, die durch die Nutzung der Inhalte bzw. durch die Nutzung fehlerhafter und unvollständiger Informationen verursacht wurden, sind grundsätzlich ausgeschlossen, sofern seitens des Breitbandzentrums kein nachweislich vorsätzliches oder grob fahrlässiges Verschulden vorliegt.
---

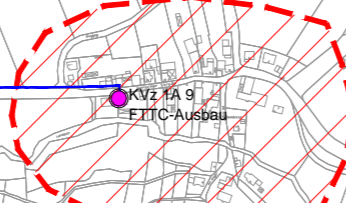


Markt  
Rentweinsdorf

Mauschendorf

Markt  
Rentweinsdorf

Neu gebautes Leerrohr  
Ausbau mit Tiefbau



Erschließungsgebiet 2

Gemeinde  
Reckendorf

GERACH

Erschließungsgebiet 1

Gemeinde  
Gerach













Neu gebautes Leerrohr  
Ausbau mit Tiefbau



Bestehendes Leerrohr  
Ausbau ohne Tiefbau

Stadt  
Baunach

Geobasisdaten © Bayerische Vermessungsverwaltung

- |   |                             |   |  |
|---|-----------------------------|---|--|
|  | >30 Mbit/s / >2 Mbit/s      |  | KVZ= Kabelverzweigerschrank<br>FTTC=Fibre-To-The-Curb<br>(VDSL-Ausbau) |
|  | oder >50 Mbit/s / >2 Mbit/s |  | LWL-Leitung / Kabelschutzrohr Neu                                      |
|  |                             |  | LWL-Leitung / Kabelschutzrohr Bestand                                  |
|  |                             |  | endgültige(s)<br>Erschließungsgebiet(e)                                |
|  |                             |  | Gemeindegrenzen  |
|  | oder Hauptgebäude oder      |  | Grundstücke mit >100 Mbit/s / >6 Mbit/s                                |

1.000 Meter

QR-Code zu unserer  
Webseite:



**Breitbandberatung Bayern GmbH**  
Alois-Senefelder-Straße 16 • 92318 Neumarkt i.d.OPf.  
Tel.: 09181/406 13 33 • Fax: 09181/406 13 34  
www.breitbandberatung.de  
info@breitbandberatung.de

**Gemeinde Gerach**  
PLZ: 96161  
Projektbeschreibung

Erstelldatum: 08.11.2016