Name der Kommune (Gemeinde/Stadt)	Scheinfeld, St		
Amtlicher Gemeindeschlüssel (AGS)		09575161	
Ansprechpartner Kommune (Breitbandpate)	Claus Seifert, Erster Bürgermeister		
Landkreis	Neustadt a.d. Aisch		
Regierungsbezirk	Mittelfranken		

Fördersteckbrief

Name Erschließungsgebiet:	Scheinfeld
Ausbauender Netzbetreiber:	
Umsatzsteuer-ID des Netzbetreibers	

Folgende Felder sind nur bei Einteilung des Erschließungsgebiets in mehrere Lose auszufüllen:

Name Los 1:	Gewerbegebiet Süd, Hohlweiler, Unterlaimbach
Ausbauender Netzbetreiber 1:	Telekom Deutschland GmbH
Umsatzsteuer-ID des Netzbetreibers 1:	DE 122265872
Name Los 2:	Grappertshofen, Burgambach, Erlabronn, Zeisenbronn, Neuses
Ausbauender Netzbetreiber 2:	Telekom Deutschland GmbH
Umsatzsteuer-ID des Netzbetreibers 2:	DE 122265872
Name Los 3:	Kornhöfstadt, Thierberg
Ausbauender Netzbetreiber 3:	Inexio KGaA
Umsatzsteuer-ID des Netzbetreibers 3:	DE 259407363
Name Los 4:	
Ausbauender Netzbetreiber 4:	
Umsatzsteuer-ID des Netzbetreibers 4:	
Name Los 5:	
Ausbauender Netzbetreiber 5:	
Umsatzsteuer-ID des Netzbetreibers 5:	

Datum 13.07.2016

Dokumentation der Infrastruktur gemäß Ziffer 9 der Richtlinie zur Förderung des Aufbaus von Hochgeschwindigkeitsnetzen im Freistaat Bayern (BbR)

Kumulierte Informationen zu dem oben genannten Erschließungsgebiet / zu den oben genannten Losen

1. Allgemeine Informationen zu dem Erschließungsgebiet / zu den Losen

Interkommunale Zusammenarbeit	nein		
falls ja: beteiligte Kommune(n)	Name	AGS	
Allgemeine Projektbeschreibung (Stichpunktartige Beschreibung der wesentlichen technischen Ausbaumaßnahmen in den EG/Losen)	FTTC-Netzausbau beider Anbieter im kompletten Erschließungsgebiet; in Los 1 verlegt Telekom zu den KvZ A17, A21, A24 und A211 Glasfaser, installiert MSAN-Outdoor-Technik in MFG, Anbindung an Telekom-Backbone; in Los 2 verlegt Telekom an die KvZ A3, A4, A20, A22, A23, A99, A103, A104 und A120 Glasfaser, Rest wie bei Los 1; Inexio verlegt in Los 3 Glasfaser vom Backbone der GASLine (Knoten in Kornhöfstadt) zu zwei neuen MFG neben den KvZ A12 und A99		

Datum des Vertragsabschlusses (Kooperationsvertrag mit dem (jeweiligen) Netzbetreiber)	25.09.2015 (Los 1), 29.09.2015 (Los 2), 11.04.2016 (Los 3)				(Tag.Monat. Jahr)
Verwendung des mit der BNetzA abgestimmten Muster-Kooperationsvertrags, sodass von einer Vorlage des Vertrags bei der BNetzA gemäß Nr. 5.8 BbR abgesehen werden konnte.	ja (Los 1), ja (Los 2), ja (Los 3)				(ja/nein)
Geplante Anzahl versorgbarer Hausanschlüsse gesamt (vgl. Nr. 1.1, 1.2, 4.1 und 5.4 BbR)	Download mind.		Upload mind.		(Anzahl)
	30	(Mbit/s)		(Mbit/s)	485
	50	(Mbit/s)		(Mbit/s)	176
		(Mbit/s)		(Mbit/s)	
- Davon geplante Anzahl mit FTTB/H erschlossener Hausanschlüsse					
Geplanter Abschluss der Ausbaumaßnahme(n) (laut Netzbetreiber)				05.2017	(Monat.Jahr)

2. Technische Informationen zu dem Erschließungsgebiet / zu den Losen

Art(en) des Ausbaus	FTTC (Los 1), FTTC (Los 2), FTTC (Los 3)	
Angabe der in Aussicht gestellten Zugangsvarianten nach Ziffer 9 BbR i.V.m. Ziffer 5.2 BbR nach ABI C 2013 25/1 (bitte bestätigen Sie nur die Zugangsvarianten passend zur Art des von Ihnen gewählten Ausbaus)	**FTTC**	Bestätigung
	Zugang zu Leerrohren	ja
	entbündelter Zugang zum KVz	ja
	Bitstromzugang	ja
	FTTB/FTTH	
	Zugang zu Leerrohren	
	Zugang zu unbeschalteten Glasfaserleitungen	
	entbündelter Zugang zum Teilnehmeranschluss	
	Bitstromzugang	
	Kabelnetz	
	Zugang zu Leerrohren	
	Bitstromzugang	
	Passive Netzinfrastruktur (nur bei FTTX/Kabel -Ausbau)	
	Zugang zu Leerrohren	ja
	Zugang zu unbeschalteten Glasfaserleitungen	ja
	entbündelter Zugang zum Teilnehmeranschluss	ja
	Mobile/Drahtlose Netze	
	Bitstromzugang	
	gemeinsame Nutzung der physischen Masten	
	Zugang zu Backhaulnetzen	
	Satelitenplattform	
	Bitstromzugang	
Falls ein nicht regulierter Anbieter den Zuschlag erhalten hat und die Preise der Zugangsvarianten (Vorleistungsprodukte) bekannt sind, geben Sie diese bitte hier ein:	Name des Produkts	Preis in €

Erfassung kumulierter Daten der geplanten Infrastruktur	Tiefbau unversiegelt	8715	(Meter)
	Tiefbau versiegelt	810	(Meter)
	Leerrohr	9525	(Meter)
	Masten		(Anzahl)
	Glasfaser	36530	(Meter)
	DSLAMS / Splitter	10	(Anzahl)
	Sender/Empfänger Einheit		(Anzahl)
	POP / GPON		(Anzahl)

3. Grafische Darstellung des Erschließungsgebiets / der Lose

Eine Darstellung des Erschließungsgebiets / der Lose wurde, entsprechend den Anforderungen des Hinweisdokuments (Punkt 7), zusammen mit diesem Fördersteckbrief an das Bayerische Breitbandzentrum als PDF und in einem GIS-fähigen Format (.shp, .kml/kmz, .dxf) übersand und befindet sich im Anhang.	ja

4. Abschließender Hinweis

Alle Inhalte wurden mit größtmöglicher Sorgfalt und nach bestem Wissen und Gewissen erstellt. Die Informationen basieren auf den im Rahmen des Bayerischen Breitbandförderprogramms erstellten Planungsunterlagen zum Breitbandausbau in der o.g. Kommune/Stadt. Das Bayerische Breitbandzentrum übernimmt daher keinerlei Haftung für eventuelle Schäden oder Konsequenzen, die durch die direkte oder indirekte Nutzung der in diesem Dokument enthaltenen Informationen entstehen. Haftungsansprüche gegen das Breitbandzentrum, die durch die Nutzung der Inhalte bzw. durch die Nutzung fehlerhafter und unvollständiger Informationen verursacht wurden, sind grundsätzlich ausgeschlossen, sofern seitens des Breitbandzentrums kein nachweislich vorsätzliches oder grob fahrlässiges Verschulden vorliegt.

Scheinfeld – Los 1

Gewerbegebiet Süd, Hohlweiler, Unterlaimbach

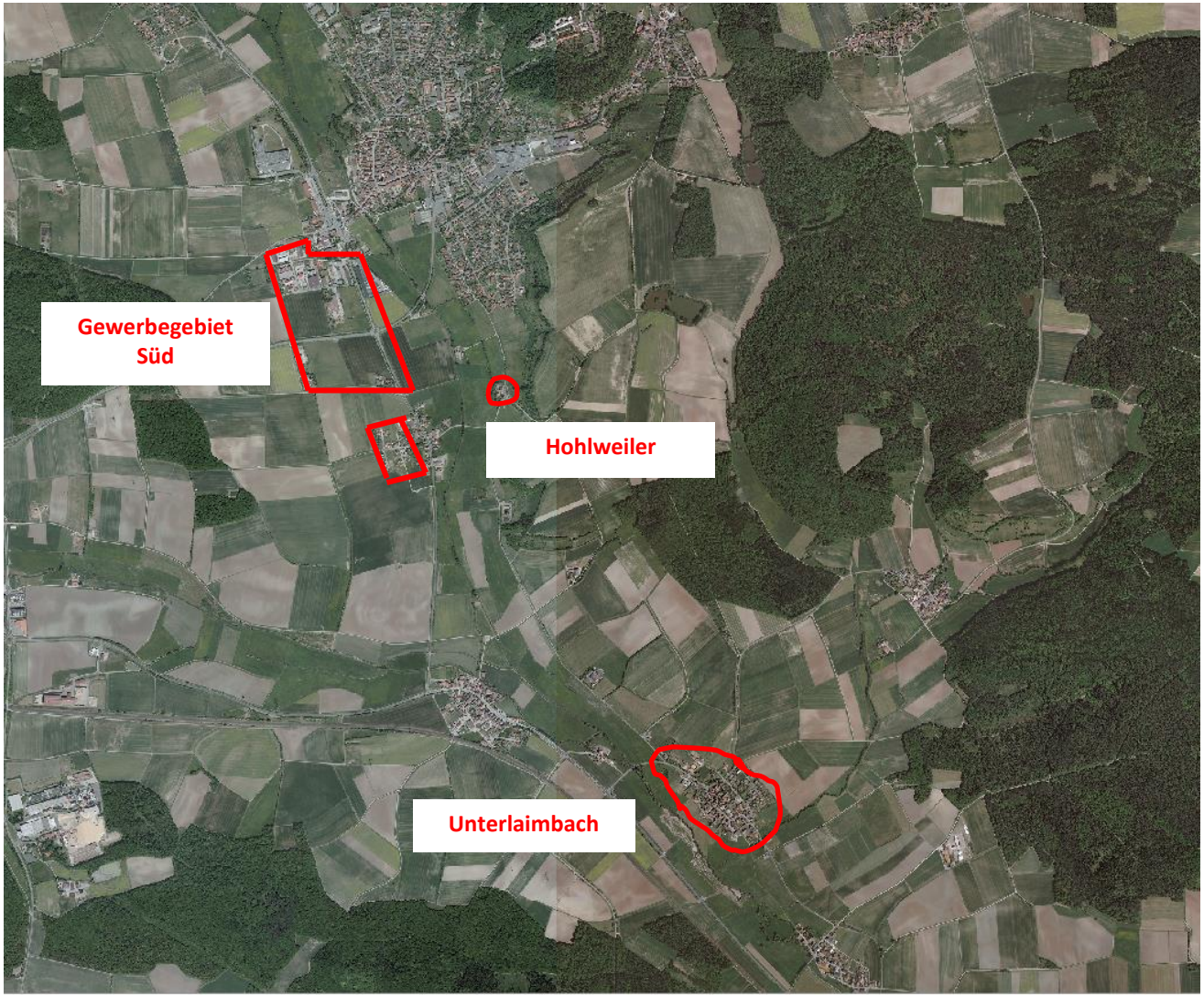

Scheinfeld – Los 1
Detailansicht Hohlweiler

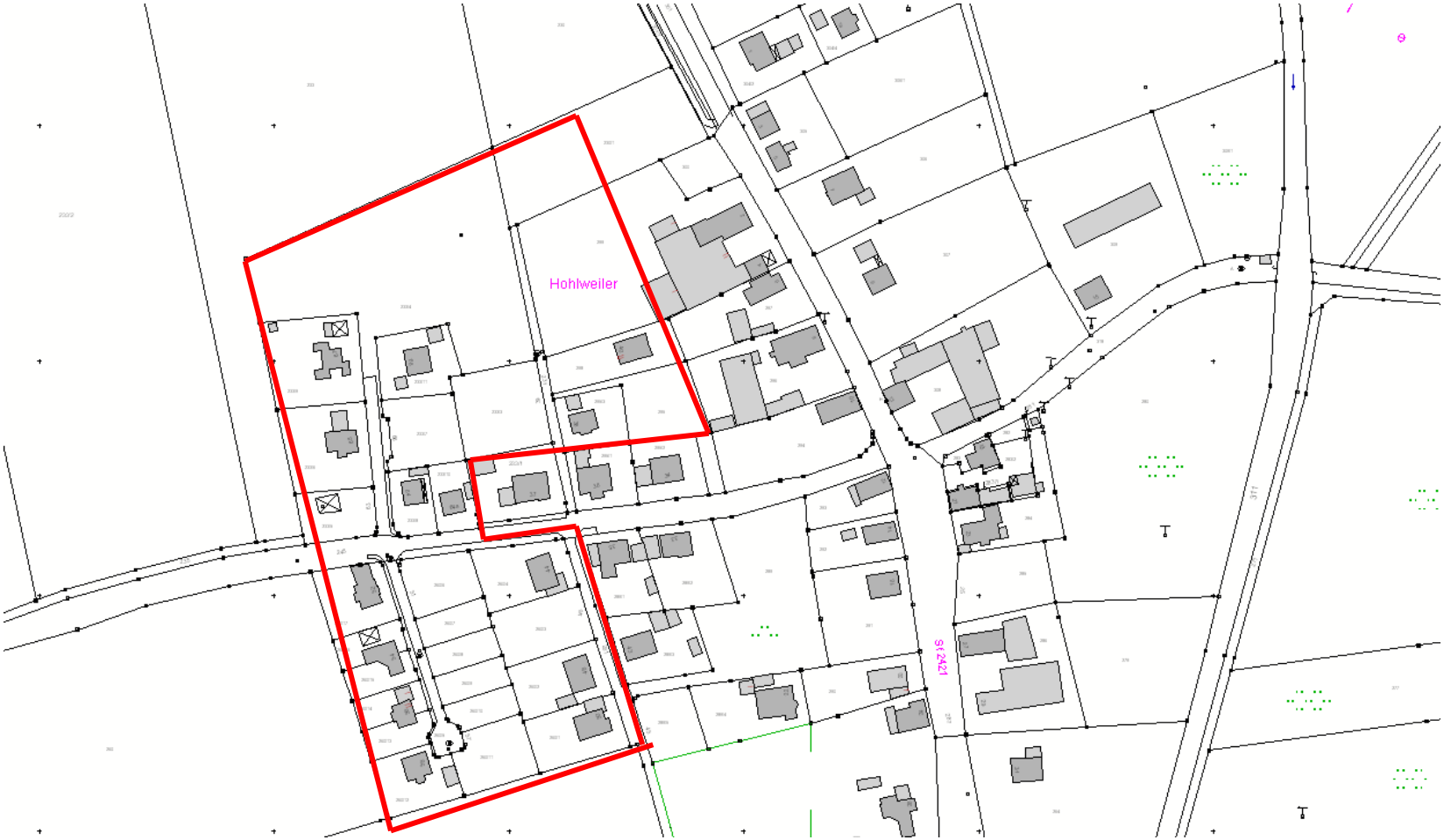

Scheinfeld – Los 1
Detailansicht Gewerbegebiet Süd

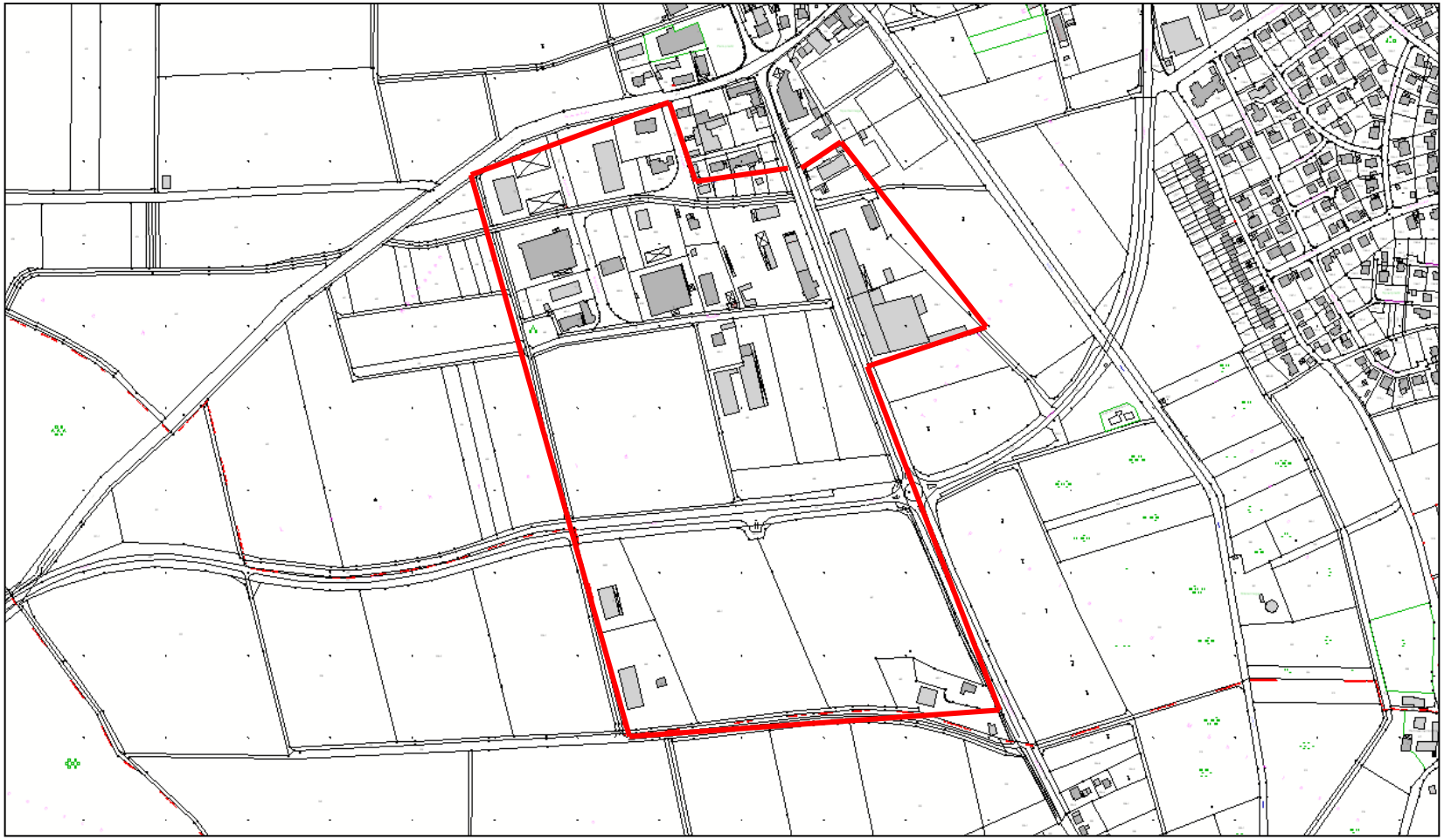

Scheinfeld – Los 2

Grappertshofen, Burgambach, Erlabronn, Zeisenbronn, Neuses

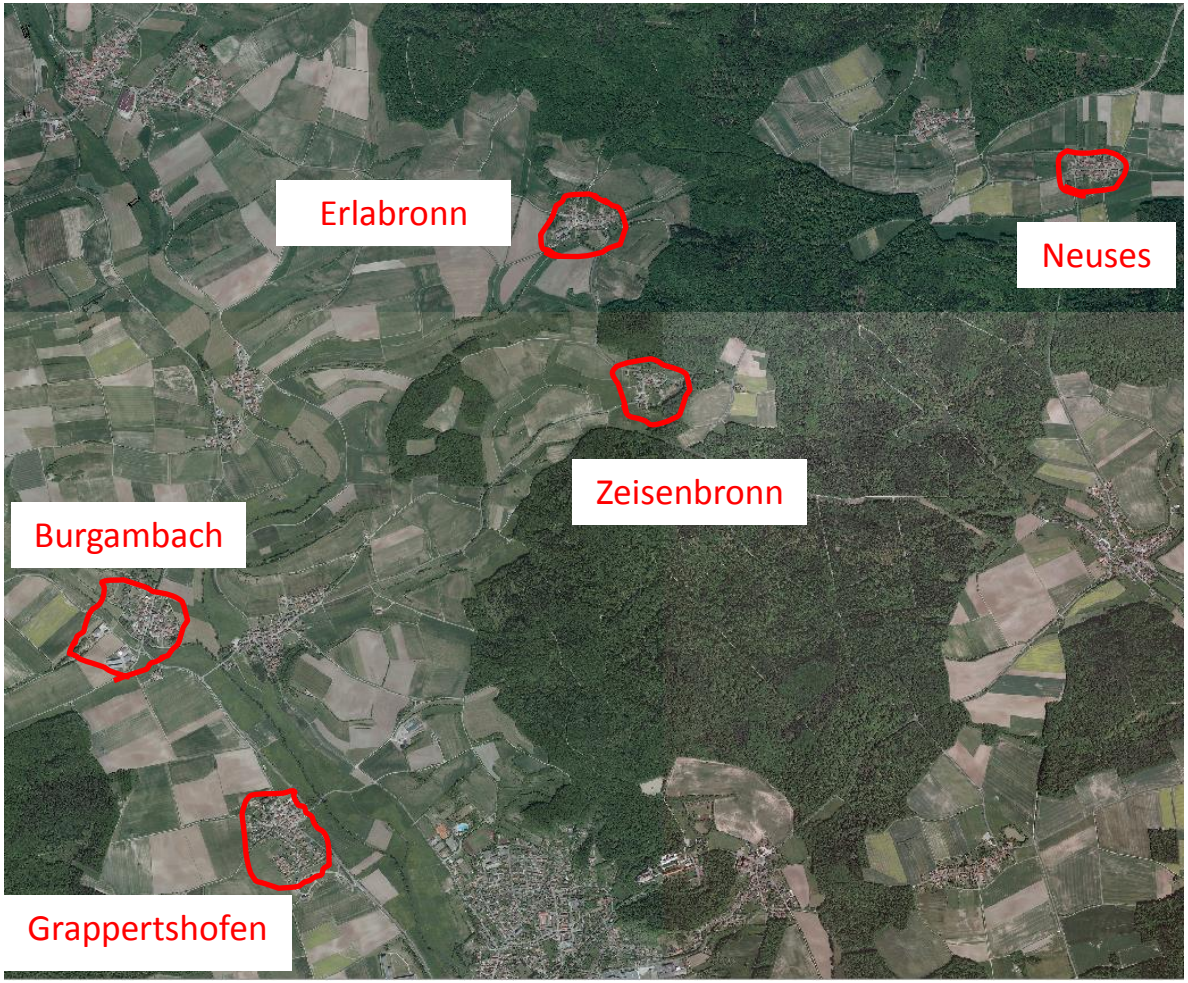

Scheinfeld – Los 2
Detailansicht Grappertshofen

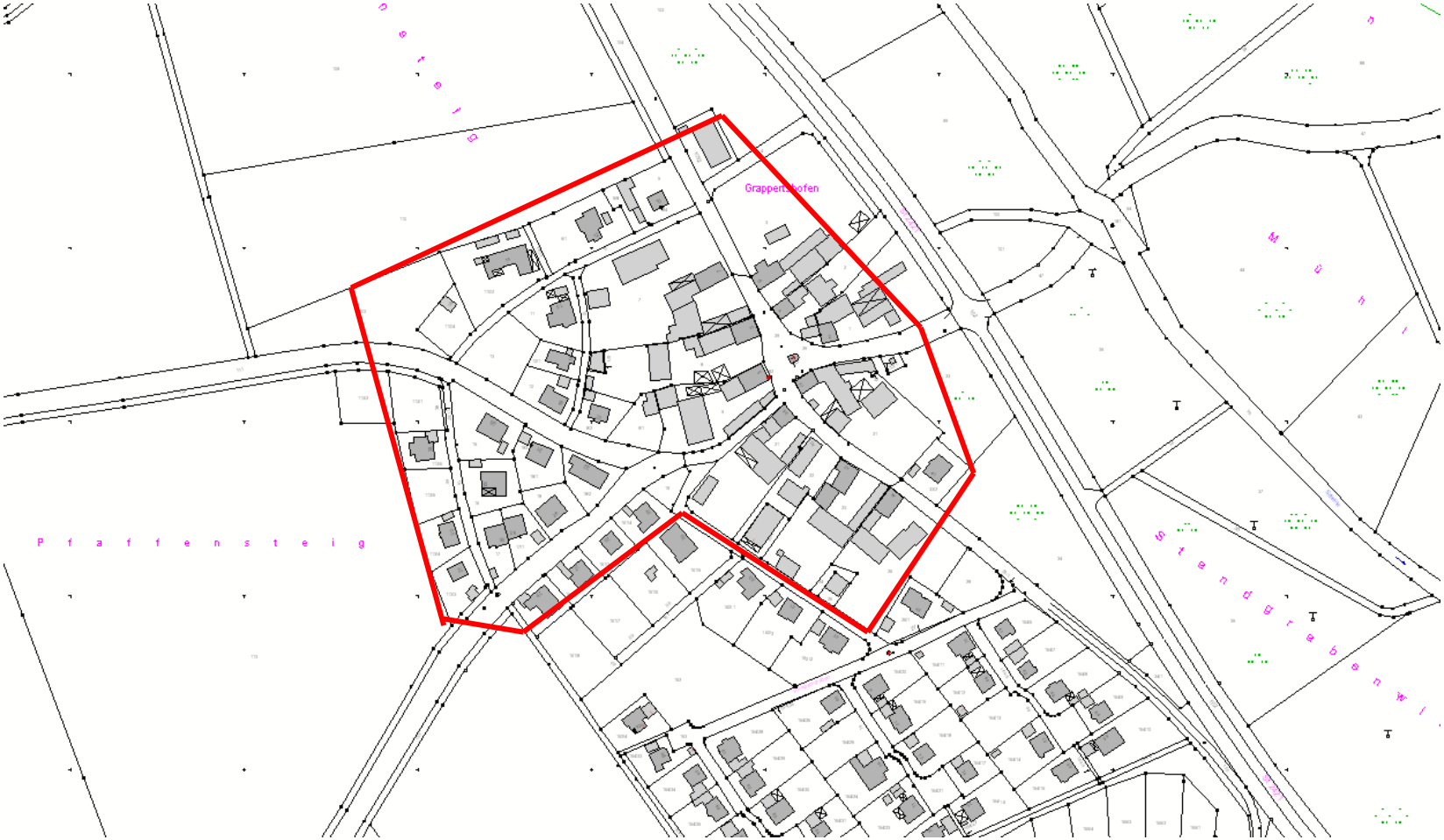
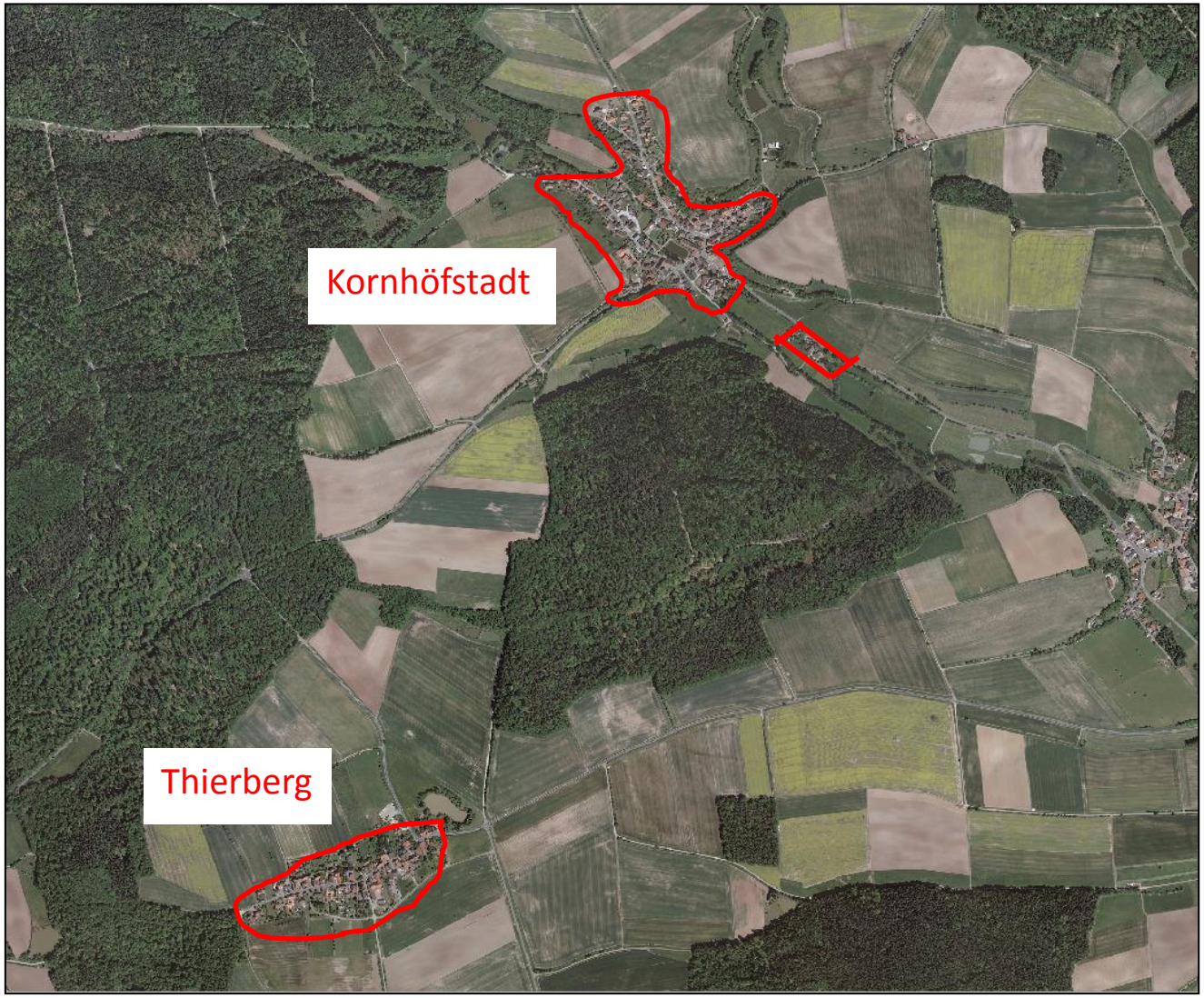
Scheinfeld – Los 3
Kornhöfstadt, Thierberg