Name der Kommune (Gemeinde/Stadt)	Gottfrieding		
Amtlicher Gemeindeschlüssel (AGS)		09279116	
Ansprechpartner Kommune (Breitbandpate)	Herr Günther Däullary		
Landkreis	Dingolfing-Landau		
Regierungsbezirk	Niederbayern		

Fördersteckbrief

Name Erschließungsgebiet:	Gottfrieding
Ausbauender Netzbetreiber:	Telekom Deutschland GmbH
Umsatzsteuer-ID des Netzbetreibers	DE 122265872

Folgende Felder sind nur bei Einteilung des Erschließungsgebiets in mehrere Lose auszufüllen:

Name Los 1:	
Ausbauender Netzbetreiber 1:	
Umsatzsteuer-ID des Netzbetreibers 1:	
Name Los 2:	
Ausbauender Netzbetreiber 2:	
Umsatzsteuer-ID des Netzbetreibers 2:	
Name Los 3:	
Ausbauender Netzbetreiber 3:	
Umsatzsteuer-ID des Netzbetreibers 3:	
Name Los 4:	
Ausbauender Netzbetreiber 4:	
Umsatzsteuer-ID des Netzbetreibers 4:	
Name Los 5:	
Ausbauender Netzbetreiber 5:	
Umsatzsteuer-ID des Netzbetreibers 5:	

Datum 05.07.2016

Dokumentation der Infrastruktur gemäß Ziffer 9 der Richtlinie zur Förderung des Aufbaus von Hochgeschwindigkeitsnetzen im Freistaat Bayern (BbR)

Kumulierte Informationen zu dem oben genannten Erschließungsgebiet / zu den oben genannten Losen

1. Allgemeine Informationen zu dem Erschließungsgebiet / zu den Losen

Interkommunale Zusammenarbeit	nein		
falls ja: beteiligte Kommune(n)	Name	AGS	
Allgemeine Projektbeschreibung (Stichpunktartige Beschreibung der wesentlichen technischen Ausbaumaßnahmen in den EG/Losen)	Im Erschließungsgebiet (Bereich FTTC) werden die Kabelverzweiger A1, A5, A92 und drei neue KVz im Vorwahlbereich 08731-1 und ein neuer KVz im Vorwahlbereich 08731-7 mit VDSL-DSLAM bestückt und mit Glasfaser an den Backbone der Telekom angeschlossen. Des weiteren werden im Erschließungsgebiet (Bereich FttB/H) 2 Gebäude direkt mit Glasfaserkabel an einen neu zu erstellenden Glasfaserverteiler angeschlossen. Der Glasfaserverteiler wird mit Glasfaser an den Backbone der Telekom angeschlossen.		

Datum des Vertragsabschlusses (Kooperationsvertrag mit dem (jeweiligen) Netzbetreiber)	21.04.2016				(Tag.Monat. Jahr)
Verwendung des mit der BNetzA abgestimmten Muster-Kooperationsvertrags, sodass von einer Vorlage des Vertrags bei der BNetzA gemäß Nr. 5.8 BbR abgesehen werden konnte.	ja				(ja/nein)
Geplante Anzahl versorgbarer Hausanschlüsse gesamt (vgl. Nr. 1.1, 1.2, 4.1 und 5.4 BbR)	Download mind.		Upload mind.		(Anzahl)
	30	(Mbit/s)	3	(Mbit/s)	113
	50	(Mbit/s)	10	(Mbit/s)	40
	180	(Mbit/s)	90	(Mbit/s)	2
- Davon geplante Anzahl mit FTTB/H erschlossener Hausanschlüsse					2
Geplanter Abschluss der Ausbaumaßnahme(n) (laut Netzbetreiber)				04.2017	(Monat.Jahr)

2. Technische Informationen zu dem Erschließungsgebiet / zu den Losen

Art(en) des Ausbaus	Hybrid	
Angabe der in Aussicht gestellten Zugangsvarianten nach Ziffer 9 BbR i.V.m. Ziffer 5.2 BbR nach ABl C 2013 25/1 (bitte bestätigen Sie nur die Zugangsvarianten passend zur Art des von Ihnen gewählten Ausbaus)	**FTTC**	Bestätigung
	Zugang zu Leerrohren	ja
	entbündelter Zugang zum KVz	ja
	Bitstromzugang	ja
	FTTB/FTTH	
	Zugang zu Leerrohren	ja
	Zugang zu unbeschalteten Glasfaserleitungen	ja
	entbündelter Zugang zum Teilnehmeranschluss	ja
	Bitstromzugang	ja
	Kabelnetz	
	Zugang zu Leerrohren	nein
	Bitstromzugang	nein
	Passive Netzinfrastruktur (nur bei FTTX/Kabel -Ausbau)	
	Zugang zu Leerrohren	ja
	Zugang zu unbeschalteten Glasfaserleitungen	ja
	entbündelter Zugang zum Teilnehmeranschluss	ja
	Mobile/Drahtlose Netze	
	Bitstromzugang	nein
	gemeinsame Nutzung der physischen Masten	nein
	Zugang zu Backhaulnetzen	nein
	Satelitenplattform	
	Bitstromzugang	nein
Falls ein nicht regulierter Anbieter den Zuschlag erhalten hat und die Preise der Zugangsvarianten (Vorleistungsprodukte) bekannt sind, geben Sie diese bitte hier ein:	Name des Produkts	Preis in €

Erfassung kumulierter Daten der geplanten Infrastruktur	Tiefbau unversiegelt	4785	(Meter)
	Tiefbau versiegelt	996	(Meter)
	Leerrohr	1410	(Meter)
	Masten		(Anzahl)
	Glasfaser	19082	(Meter)
	DSLAMS / Splitter	7	(Anzahl)
	Sender/Empfänger Einheit		(Anzahl)
	POP / GPON		(Anzahl)

3. Grafische Darstellung des Erschließungsgebiets / der Lose

Eine Darstellung des Erschließungsgebiets / der Lose wurde, entsprechend den Anforderungen des Hinweisdokuments (Punkt 7), zusammen mit diesem Fördersteckbrief an das Bayerische Breitbandzentrum als PDF und in einem GIS-fähigen Format (.shp, .kml/kmz, .dxf) übersand und befindet sich im Anhang.	ja

4. Abschließender Hinweis

Alle Inhalte wurden mit größtmöglicher Sorgfalt und nach bestem Wissen und Gewissen erstellt. Die Informationen basieren auf den im Rahmen des Bayerischen Breitbandförderprogramms erstellten Planungsunterlagen zum Breitbandausbau in der o.g. Kommune/Stadt. Das Bayerische Breitbandzentrum übernimmt daher keinerlei Haftung für eventuelle Schäden oder Konsequenzen, die durch die direkte oder indirekte Nutzung der in diesem Dokument enthaltenen Informationen entstehen. Haftungsansprüche gegen das Breitbandzentrum, die durch die Nutzung der Inhalte bzw. durch die Nutzung fehlerhafter und unvollständiger Informationen verursacht wurden, sind grundsätzlich ausgeschlossen, sofern seitens des Breitbandzentrums kein nachweislich vorsätzliches oder grob fahrlässiges Verschulden vorliegt.

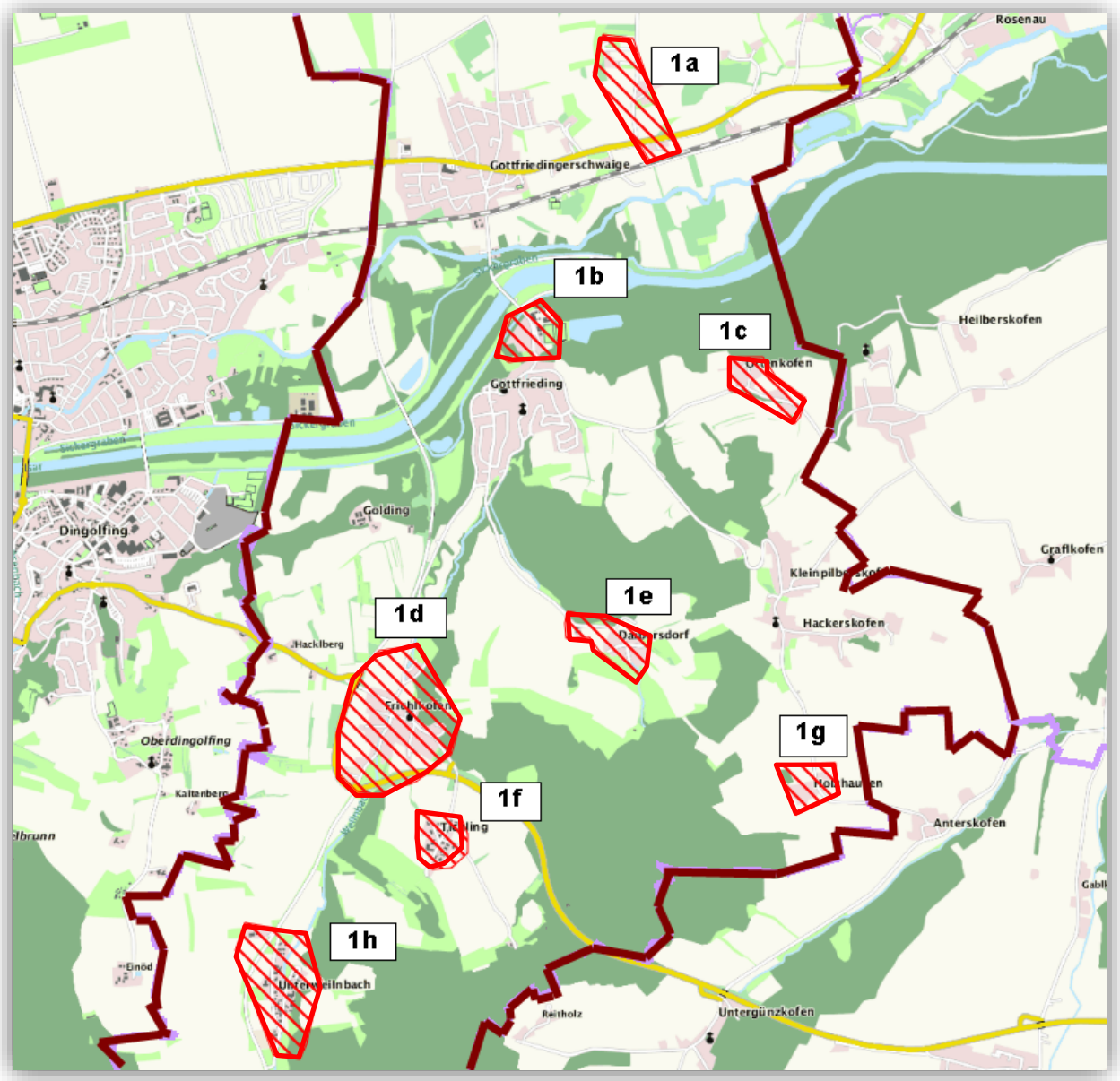

Gemeinde Gottfrieding

Gesamtübersicht Erschließungsgebiet

Legende:

Erschließungsgebiet

Gemeindegrenze

Ist-Versorgung und Hausgenaue Darstellung siehe folgende Detailkarten 1a bis 1h

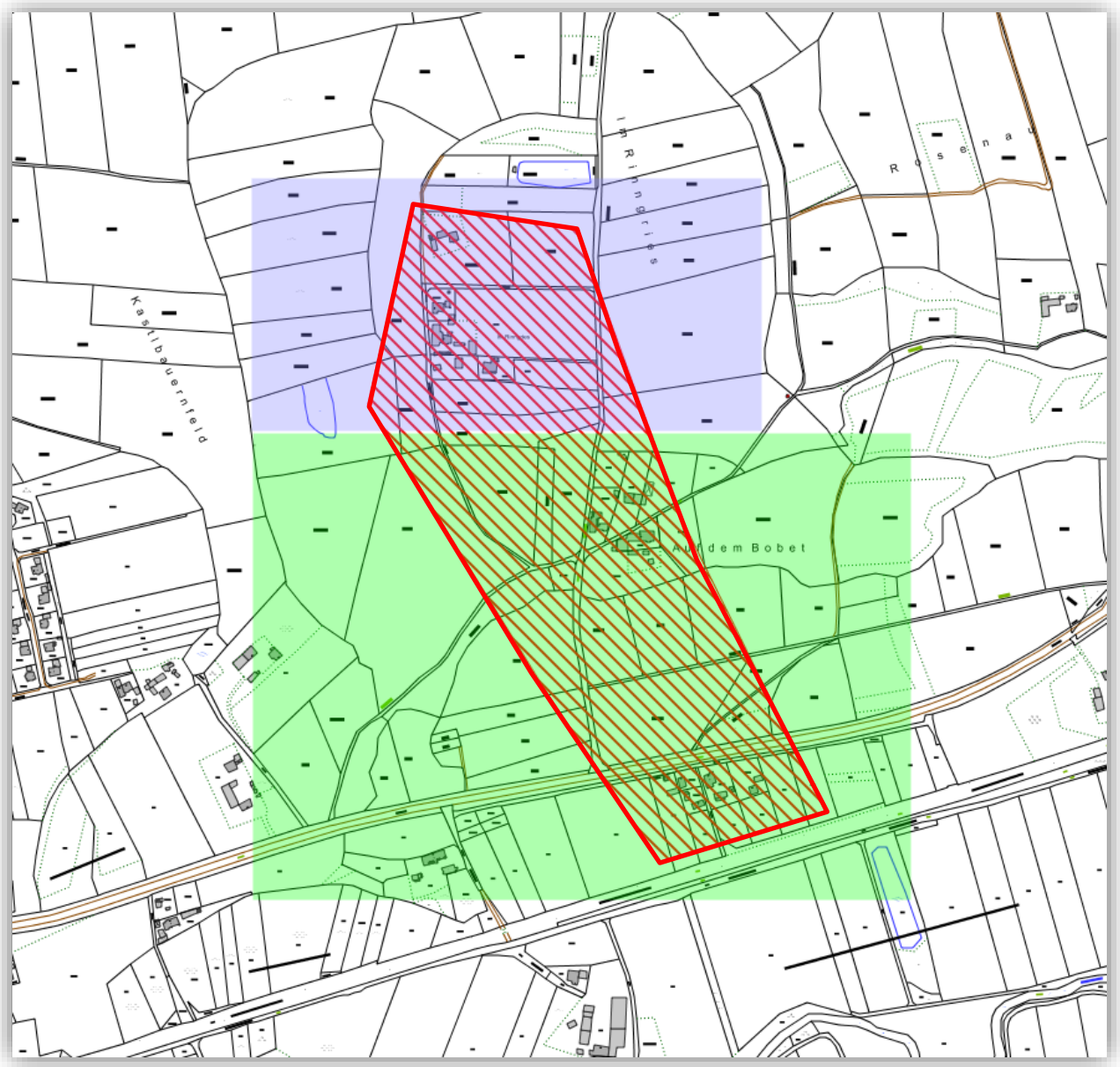

Gemeinde Gottfrieding

Detailkarte 1a:

Ortsteil: Gottfriedingerschwaige

Ist-Versorgung

Stand: nach Auswahlverfahren

Legende:

Bandbreiten in Down-/Upload

<=15 Mbit/s **/** 1Mbit/s

16 Mbit/s **/** 1Mbit/s

>=30 Mbit/s **/** 2 Mbit/s

Erschließungsgebiet

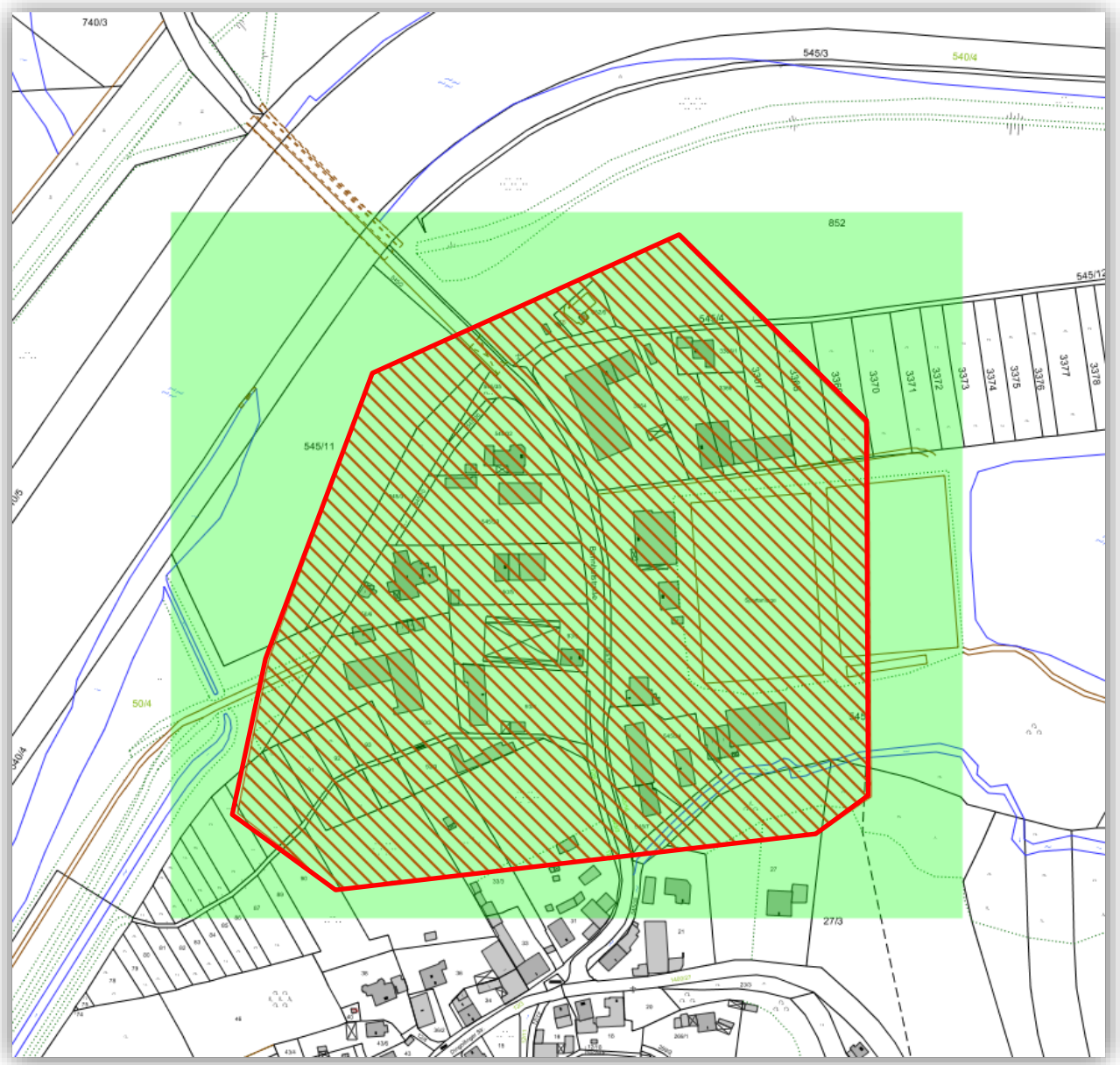

Gemeinde Gottfrieding

Detailkarte 1b:

Ortsteil: Gottfrieding

Ist-Versorgung

Stand: nach Auswahlverfahren

Legende:

Bandbreiten in Down-/Upload

<=15 Mbit/s **/** 1Mbit/s

16 Mbit/s **/** 1Mbit/s

>=30 Mbit/s **/** 2 Mbit/s

Erschließungsgebiet

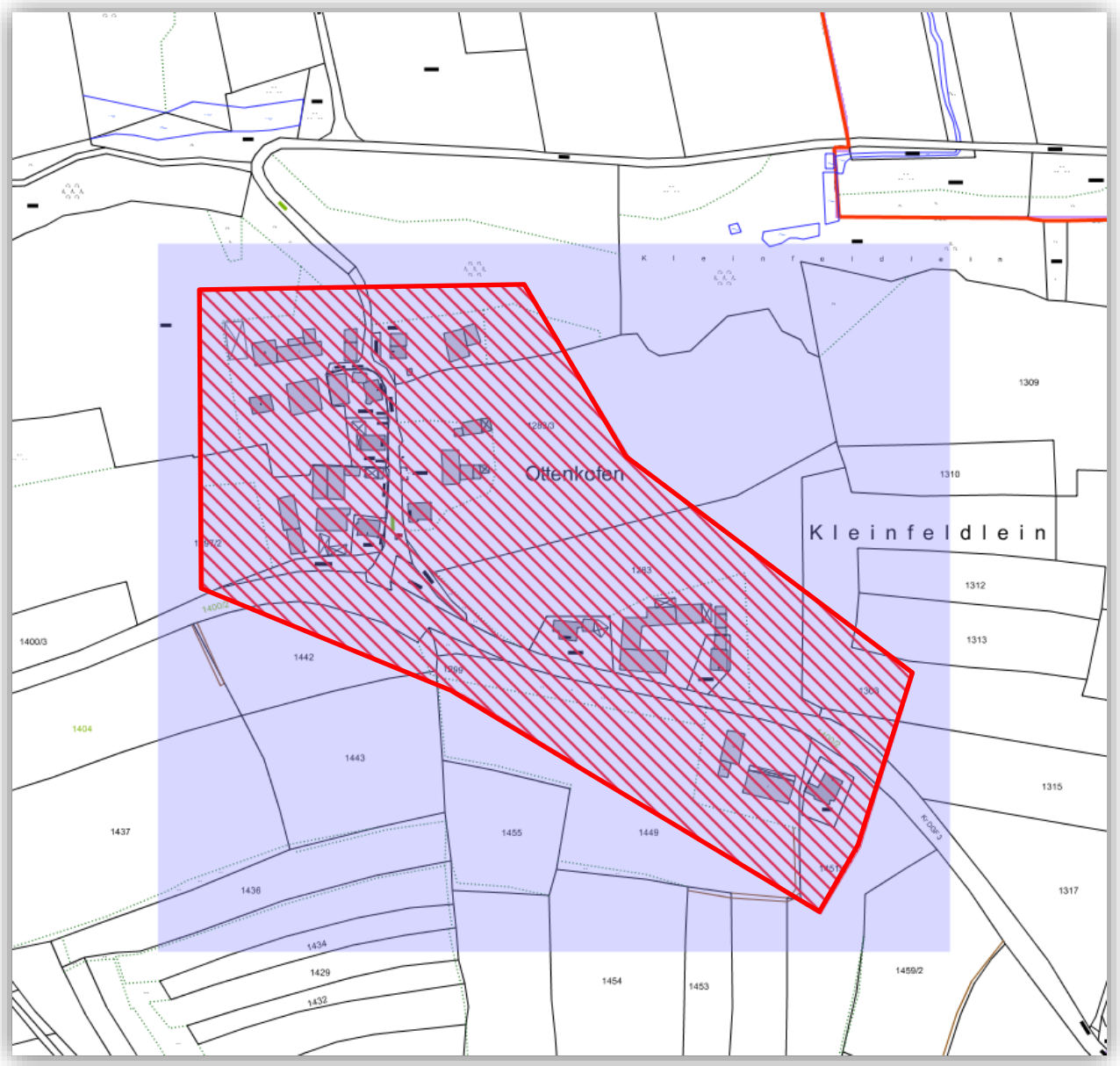

Gemeinde Gottfrieding

Detailkarte 1c:

Ortsteil: Ottenkofen

Ist-Versorgung

Stand: nach Auswahlverfahren

Legende:

Bandbreiten in Down-/Upload

<=15 Mbit/s / 1Mbit/s

16 Mbit/s / 1Mbit/s

>=30 Mbit/s / 2 Mbit/s

Erschließungsgebiet

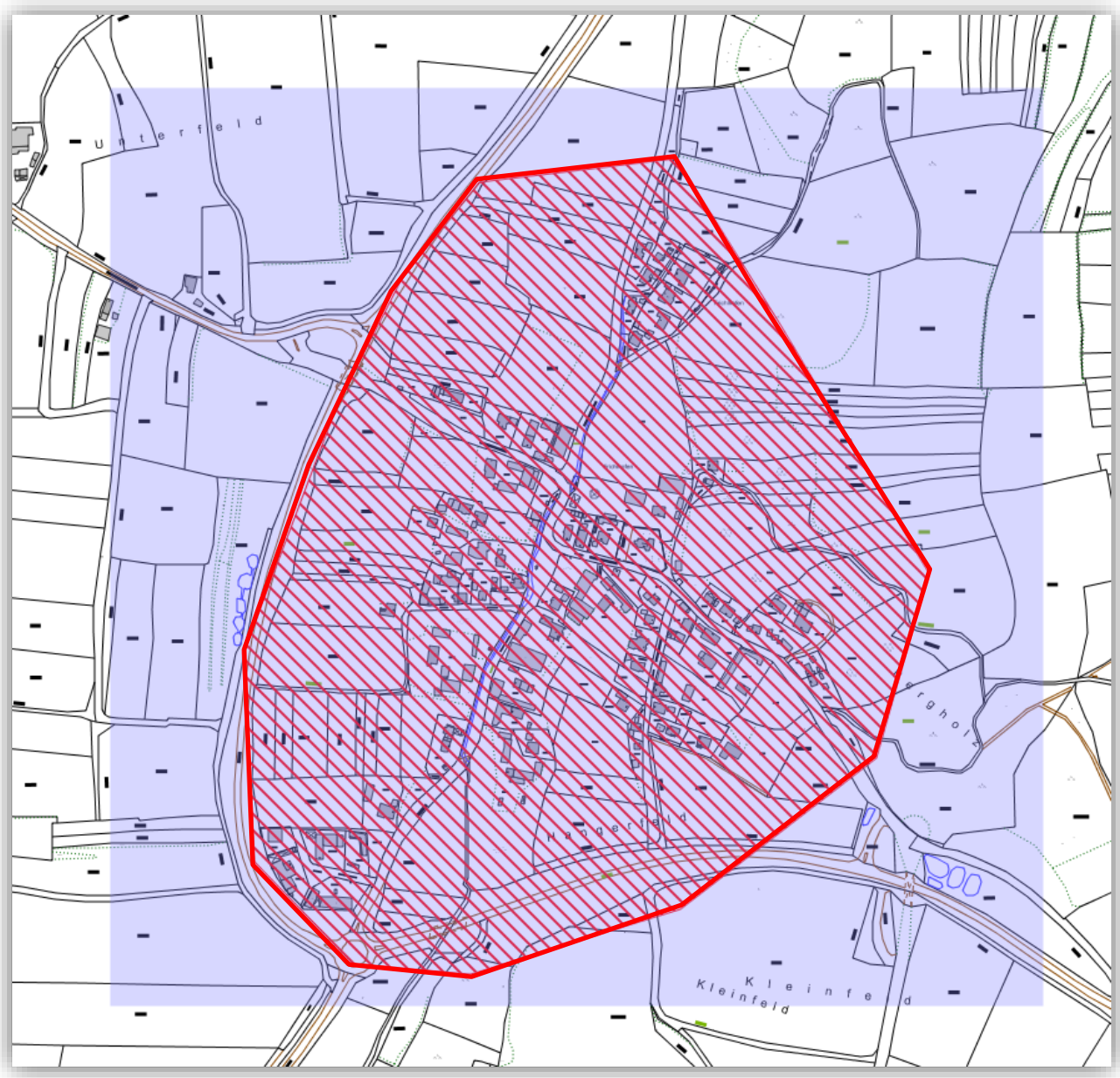

Gemeinde Gottfrieding

Detailkarte 1d:

Ortsteil: Frichlkofen

Ist-Versorgung

Stand: nach Auswahlverfahren

Legende:

Bandbreiten in Down-/Upload

<=15 Mbit/s **/** 1Mbit/s

16 Mbit/s **/** 1Mbit/s

>=30 Mbit/s **/** 2 Mbit/s

Erschließungsgebiet

Gemeinde Gottfrieding

Detailkarte 1e:

Ortsteil: Tichling

Ist-Versorgung

Stand: nach Auswahlverfahren

Legende:

Bandbreiten in Down-/Upload

<=15 Mbit/s **/** 1Mbit/s

16 Mbit/s **/** 1Mbit/s

>=30 Mbit/s **/** 2 Mbit/s

Erschließungsgebiet

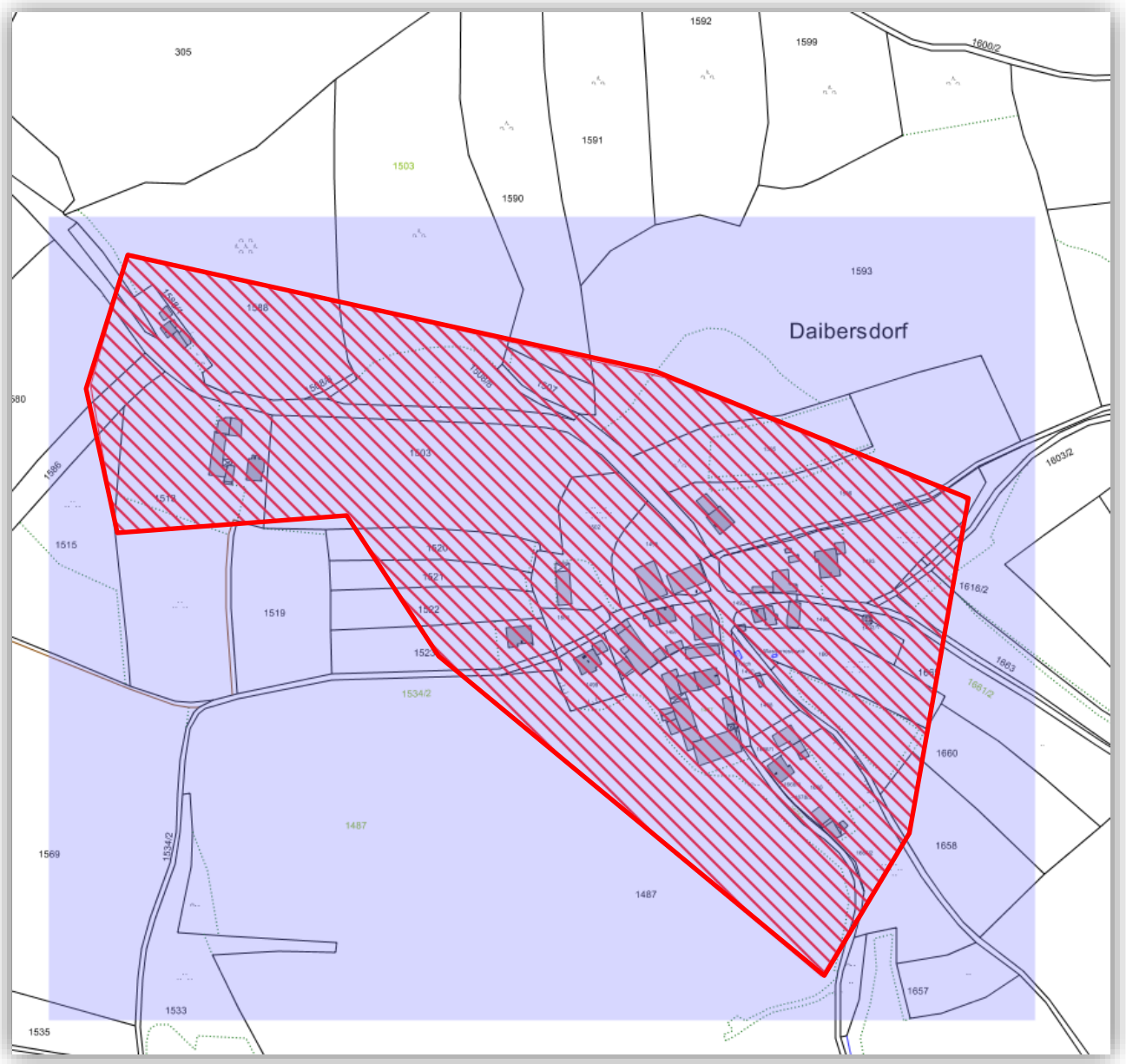

Gemeinde Gottfrieding

Detailkarte 1f:

Ortsteil: Daibersdorf

Ist-Versorgung

Stand: nach Auswahlverfahren

Legende:

Bandbreiten in Down-/Upload

<=15 Mbit/s **/** 1Mbit/s

16 Mbit/s **/** 1Mbit/s

>=30 Mbit/s **/** 2 Mbit/s

Erschließungsgebiet

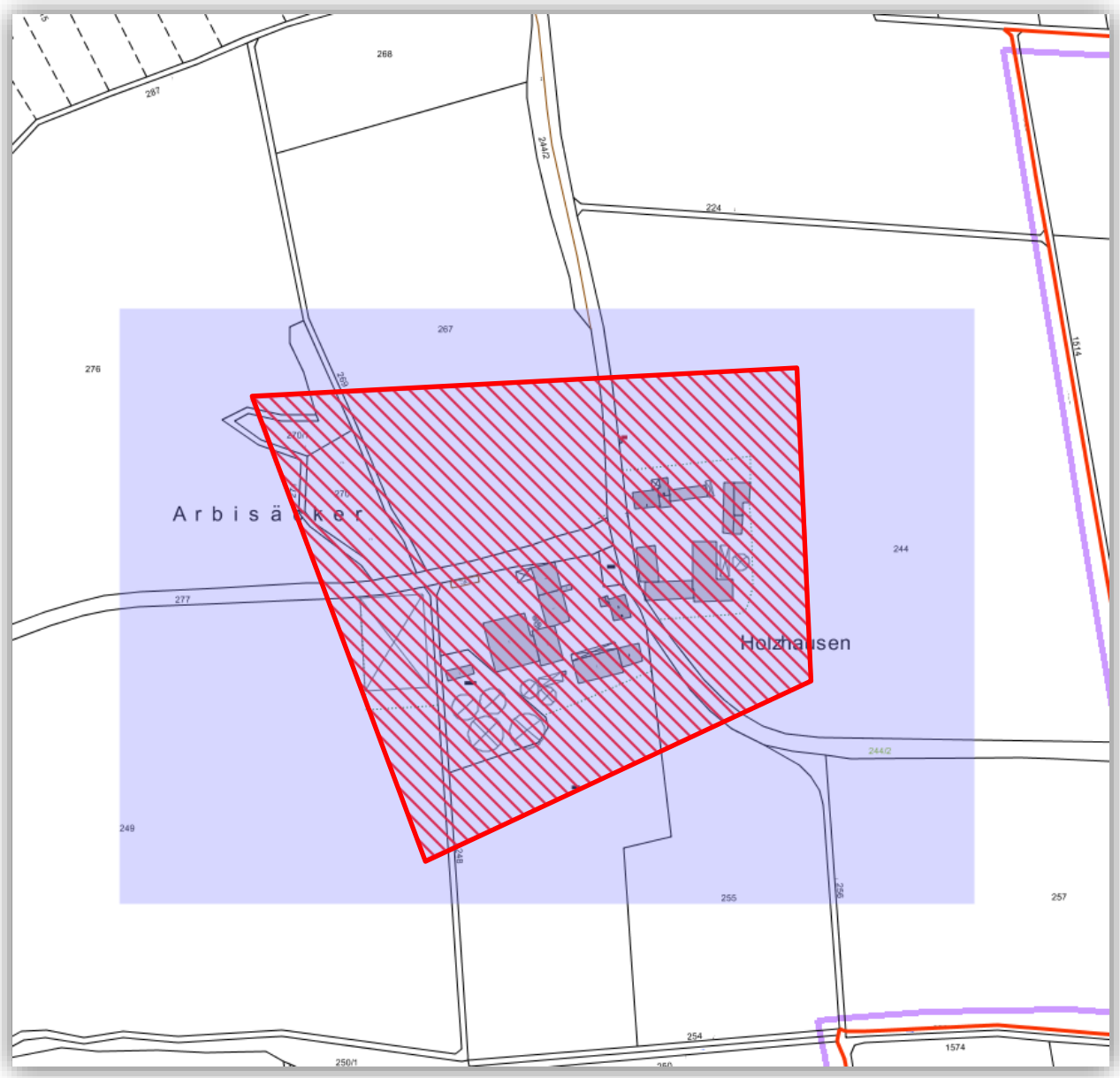

Gemeinde Gottfrieding

Detailkarte 1g:

Ortsteil: Holzhausen

Ist-Versorgung

Stand: nach Auswahlverfahren

Legende:

Bandbreiten in Down-/Upload

<=15 Mbit/s **/** 1Mbit/s

16 Mbit/s **/** 1Mbit/s

>=30 Mbit/s **/** 2 Mbit/s

Erschließungsgebiet

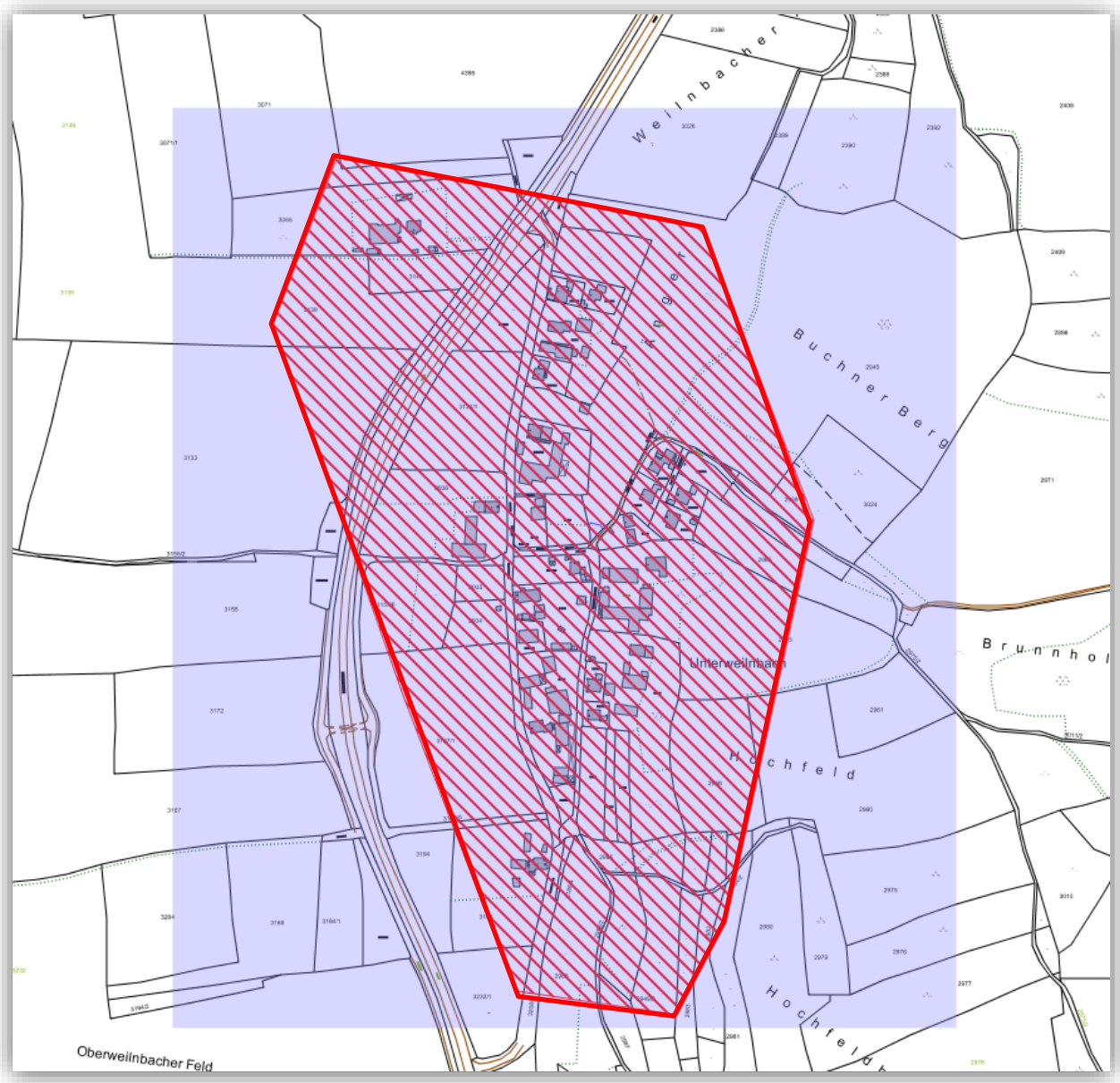

Gemeinde Gottfrieding

Detailkarte 1h:

Ortsteil: Unterweilnbach

Ist-Versorgung

Stand: nach Auswahlverfahren

Legende:

Bandbreiten in Down-/Upload

<=15 Mbit/s **/** 1Mbit/s

16 Mbit/s **/** 1Mbit/s

>=30 Mbit/s **/** 2 Mbit/s

Erschließungsgebiet