

Name der Kommune (Gemeinde/Stadt)	Königsmoos		
Amtlicher Gemeindegeschlüssel (AGS)		09185163	
Ansprechpartner Kommune (Breitbandpate)	Herr Christian Stückle		
Landkreis	Neuburg-Schrobenhausen		
Regierungsbezirk	Oberbayern		

## Fördersteckbrief

Name Erschließungsgebiet:	
Ausbauender Netzbetreiber:	

### Folgende Felder sind nur bei Einteilung des Erschließungsgebiets in mehrere Lose auszufüllen:

Name Los 1:	EG4 Achhäuser
Ausbauender Netzbetreiber 1:	DSLmobil GmbH
Name Los 2:	EG1 Klingsmoos-West, EG2 Klingsmoos-Ost, EG3 Ludwigsmoos-West, EG5 Ludwigsmoos-Ost
Ausbauender Netzbetreiber 2:	Telekom Deutschland GmbH
Name Los 3:	
Ausbauender Netzbetreiber 3:	
Name Los 4:	
Ausbauender Netzbetreiber 4:	
Name Los 5:	
Ausbauender Netzbetreiber 5:	

**Datum** 08.03.2016

Dokumentation der Infrastruktur gemäß Ziffer 9 der Richtlinie zur Förderung des Aufbaus von Hochgeschwindigkeitsnetzen im Freistaat Bayern (BbR)

Kumulierte Informationen zu dem oben genannten Erschließungsgebiet / zu den oben genannten Losen

### 1. Allgemeine Informationen zu dem Erschließungsgebiet / zu den Losen

Interkommunale Zusammenarbeit	ja		
falls ja: beteiligte Kommune(n)	Name	AGS	
	Ehekirchen	09185127	
Allgemeine Projektbeschreibung (Stichpunktartige Beschreibung der wesentlichen technischen Ausbaumaßnahmen in den EG/Losen)	FTTB-Erschließung aller bebauten und unbebauten Grundstücke im Erschließungsgebiet bis zur Grundstücksgrenze. Glasfaserversorgung mit garantierten Mindestbandbreiten down/up von 100 Mbit/s / 10 Mbit/s.		
Datum des Vertragsabschlusses (Kooperationsvertrag mit dem (jeweiligen) Netzbetreiber)	20.01.2016 (Los 1), 27.01.2016 (Los 2)		(Tag.Monat. Jahr)
Verwendung des mit der BNetzA abgestimmten Muster-Kooperationsvertrags, sodass von einer Vorlage des Vertrags bei der BNetzA gemäß Nr. 5.8 BbR abgesehen werden konnte.	ja (Los 1), ja (Los 2)		(ja/nein)
Geplante Anzahl versorgbarer Hausanschlüsse (vgl. Nr. 1.1, 1.2, 4.1 und 5.4 BbR)	Download mind.	Upload mind.	
	30 (Mbit/s)		(Mbit/s)
	50 (Mbit/s)		(Mbit/s)
	100,0000 (Mbit/s)	10,0000 (Mbit/s)	(Anzahl)
			652

Geplanter Abschluss der Ausbaumaßnahme(n) (laut Netzbetreiber)		07/2017	(Monat.Jahr)
---	--	---------	--------------

## 2. Technische Informationen zu dem Erschließungsgebiet / zu den Losen

Art(en) des Ausbaus	FTTB-H (Los 1), FTTB-H (Los 2)	
Angabe der in Aussicht gestellten Zugangsvarianten nach Ziffer 9 BbR i.V.m. Ziffer 5.2 BbR nach ABI C 2013 25/1 (bitte bestätigen Sie nur die Zugangsvarianten passend zur Art des von Ihnen gewählten Ausbaus)	<b>FTTC</b>	Bestätigung
	Zugang zu Leerrohren	
	entbündelter Zugang zum KVz	
	Bitstromzugang	
	<b>FTTB/FTTH</b>	
	Zugang zu Leerrohren	ja
	Zugang zu unbeschalteten Glasfaserleitungen	ja
	entbündelter Zugang zum Teilnehmeranschluss	ja
	Bitstromzugang	ja
	<b>Kabelnetz</b>	
	Zugang zu Leerrohren	
	Bitstromzugang	
	<b>Passive Netzinfrastruktur</b> (nur bei FTTX/Kabel -Ausbau)	
	Zugang zu Leerrohren	ja
	Zugang zu unbeschalteten Glasfaserleitungen	ja
	entbündelter Zugang zum Teilnehmeranschluss	ja
	<b>Mobile/Drahtlose Netze</b>	
Bitstromzugang		
gemeinsame Nutzung der physischen Masten		
Zugang zu Backhaulnetzen		
<b>Satelitenplattform</b>		
Bitstromzugang		
Falls ein nicht regulierter Anbieter den Zuschlag erhalten hat und die Preise der Zugangsvarianten (Vorleistungsprodukte) bekannt sind, geben Sie diese bitte hier ein	Name des Produkts	Preis in €

Erfassung kumulierter Daten der geplanten Infrastruktur	Tiefbau unversiegelt	10550	(Meter)
	Tiefbau versiegelt	5350	(Meter)
	Leerrohr	7200	(Meter)
	Masten		(Anzahl)
	Glasfaser	33360	(Meter)
	DSLAMS / Splitter		(Anzahl)
	Sender/Empfänger Einheit		(Anzahl)
	POP / GPON	1	(Anzahl)

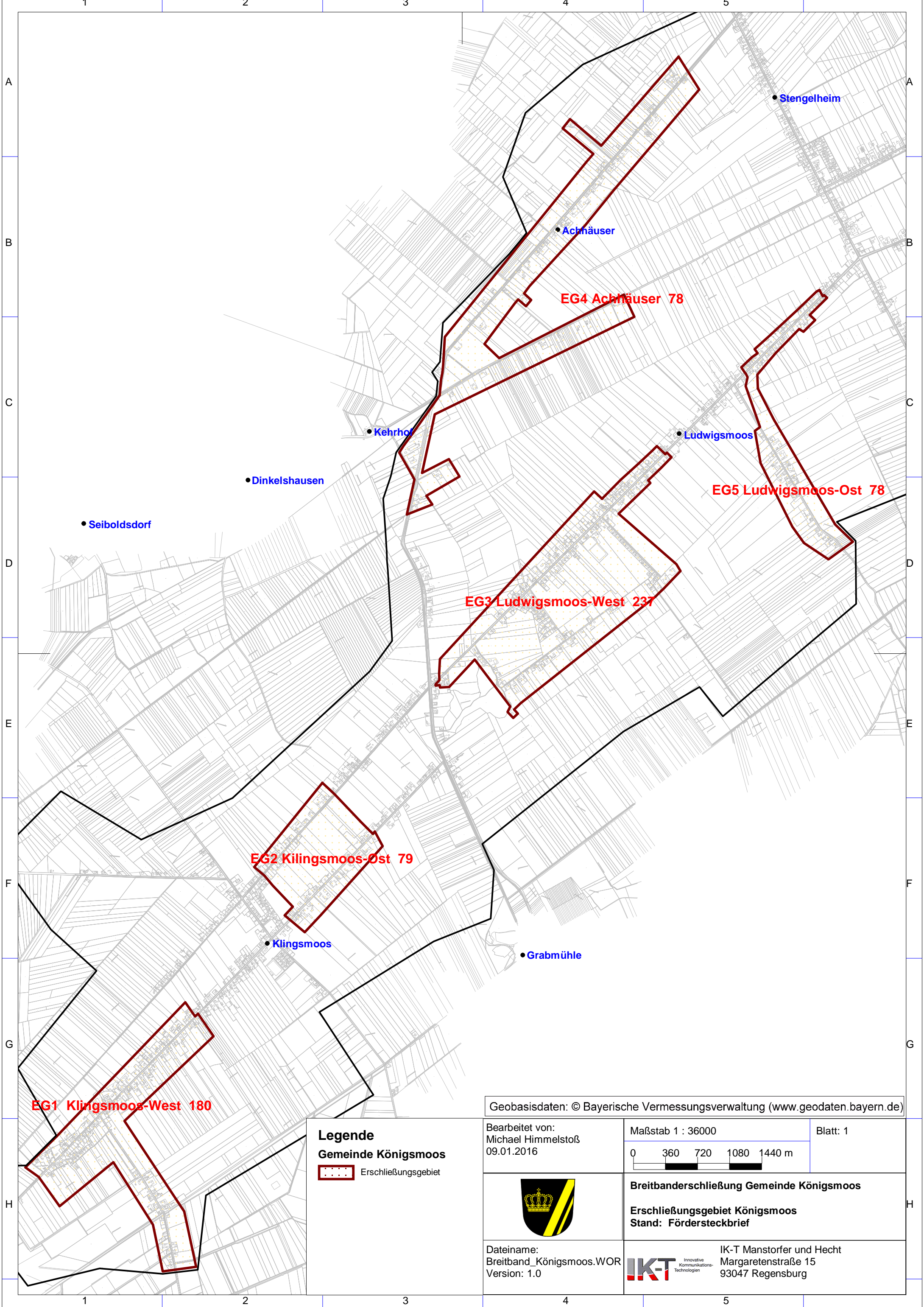
### 3. Grafische Darstellung des Erschließungsgebiets / der Lose

Eine Darstellung des Erschließungsgebiets / der Lose wurde, entsprechend den Anforderungen des Hinweisdokuments (Punkt 7), zusammen mit diesem Fördersteckbrief an das Bayerische Breitbandzentrum als PDF und in einem GIS-fähigen Format (.shp, .kml/kmz, .dxf/dwg) übersandt und befindet sich im Anhang.

ja

### 4. Abschließender Hinweis

Alle Inhalte wurden mit größtmöglicher Sorgfalt und nach bestem Wissen und Gewissen erstellt. Die Informationen basieren auf den im Rahmen des Bayerischen Breitbandförderprogramms erstellten Planungsunterlagen zum Breitbandausbau in der o.g. Kommune/Stadt. Das Bayerische Breitbandzentrum übernimmt daher keinerlei Haftung für eventuelle Schäden oder Konsequenzen, die durch die direkte oder indirekte Nutzung der in diesem Dokument enthaltenen Informationen entstehen. Haftungsansprüche gegen das Breitbandzentrum, die durch die Nutzung der Inhalte bzw. durch die Nutzung fehlerhafter und unvollständiger Informationen verursacht wurden, sind grundsätzlich ausgeschlossen, sofern seitens des Breitbandzentrums kein nachweislich vorsätzliches oder grob fahrlässiges Verschulden vorliegt.



EG1 Klingsmoos-West 180

EG2 Kilingsmoos-Ost 79

EG3 Ludwigsmoos-West 237

EG4 Achhäuser 78

EG5 Ludwigsmoos-Ost 78

• Seiboldsdorf

• Dinkelshausen

• Kehrholz

• Achhäuser

• Stengelheim

• Ludwigsmoos

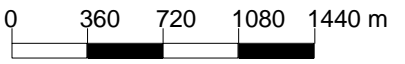
• Klingsmoos

• Grabmühle

**Legende**  
**Gemeinde Königsmoos**  
 Erschließungsgebiet

Geobasisdaten: © Bayerische Vermessungsverwaltung (www.geodaten.bayern.de)

Bearbeitet von:  
 Michael Himmelstoß  
 09.01.2016


Maßstab 1 : 36000  


Blatt: 1



**Breitbanderschließung Gemeinde Königsmoos**  
**Erschließungsgebiet Königsmoos**  
 Stand: Fördersteckbrief

Dateiname:  
 Breitband\_Königsmoos.WOR  
 Version: 1.0

 **IKT** Innovative  
 Kommunikations-  
 Technologien  
 IK-T Manstorfer und Hecht  
 Margaretenstraße 15  
 93047 Regensburg