Name der Kommune (Gemeinde/Stadt)	Tiefenbach (Landkreis Landshut)		
Amtlicher Gemeindeschlüssel (AGS)		09274182	
Ansprechpartner Kommune (Breitbandpate)	Herr Rudolf Radlmeier		
Landkreis	Landshut		
Regierungsbezirk	Niederbayern		

Fördersteckbrief

Name Erschließungsgebiet:	Ober-, Mitter-, Untergolding, Zweikirchen, Gütersdorf, Gleißenbach
Ausbauender Netzbetreiber:	Telekom Deutschland GmbH

Folgende Felder sind nur bei Einteilung des Erschließungsgebiets in mehrere Lose auszufüllen:

Name Los 1:	
Ausbauender Netzbetreiber 1:	
Name Los 2:	
Ausbauender Netzbetreiber 2:	
Name Los 3:	
Ausbauender Netzbetreiber 3:	
Name Los 4:	
Ausbauender Netzbetreiber 4:	
Name Los 5:	
Ausbauender Netzbetreiber 5:	

Datum 03.12.2015

Dokumentation der Infrastruktur gemäß Ziffer 9 der Richtlinie zur Förderung des Aufbaus von Hochgeschwindigkeitsnetzen im Freistaat Bayern (BbR)

Kumulierte Informationen zu dem oben genannten Erschließungsgebiet / zu den oben genannten Losen

1. Allgemeine Informationen zu dem Erschließungsgebiet / zu den Losen

Interkommunale Zusammenarbeit	nein		
falls ja: beteiligte Kommune(n)	Name	AGS	
Allgemeine Projektbeschreibung (Stichpunktartige Beschreibung der wesentlichen technischen Ausbaumaßnahmen in den EG/Losen)	Das Erschließungsgebiet der Gemeinde Tiefenbach wird mit FTTC ausgebaut. Im Erschließungsgebiet werden im Vorwahlbereich 0871 der Kabelverzweiger A53 und ein neuer Kabelverzweiger, im Vorwahlbereich 08705 die Kabelverzweiger A13 und A701, im Vorwahlbereich 08706 der Kabelverzweiger A10 und ein neuer Kabelverzweiger mit VDSL-DSLAM bestückt und mit Glasfaserkabel an den Backbone der Telekom angeschlossen.		
Datum des Vertragsabschlusses (Kooperationsvertrag mit dem (jeweiligen) Netzbetreiber)	30.10.2015		(Tag.Monat. Jahr)
Verwendung des mit der BNetzA abgestimmten Muster-Kooperationsvertrags, sodass von einer Vorlage des Vertrags bei der BNetzA gemäß Nr. 5.8 BbR abgesehen werden konnte.	ja		(ja/nein)

Geplante Anzahl versorgbarer Hausanschlüsse (vgl. Nr. 1.1, 1.2, 4.1 und 5.4 BbR)	Download mind.		Upload mind.		(Anzahl)
	30	(Mbit/s)	9,0000	(Mbit/s)	210
	50	(Mbit/s)	10,0000	(Mbit/s)	28
		(Mbit/s)		(Mbit/s)	
Geplanter Abschluss der Ausbaumaßnahme(n) (laut Netzbetreiber)				10.2016	(Monat.Jahr)

2. Technische Informationen zu dem Erschließungsgebiet / zu den Losen

Art(en) des Ausbaus	FTTC	
Angabe der in Aussicht gestellten Zugangsvarianten nach Ziffer 9 BbR i.V.m. Ziffer 5.2 BbR nach ABI C 2013 25/1 (bitte bestätigen Sie nur die Zugangsvarianten passend zur Art des von Ihnen gewählten Ausbaus)	**FTTC**	Bestätigung
	Zugang zu Leerrohren	ja
	entbündelter Zugang zum KVz	ja
	Bitstromzugang	ja
	FTTB/FTTH	
	Zugang zu Leerrohren	
	Zugang zu unbeschalteten Glasfaserleitungen	
	entbündelter Zugang zum Teilnehmeranschluss	
	Bitstromzugang	
	Kabelnetz	
	Zugang zu Leerrohren	
	Bitstromzugang	
	Passive Netzinfrastruktur (nur bei FTTX/Kabel -Ausbau)	
	Zugang zu Leerrohren	ja
	Zugang zu unbeschalteten Glasfaserleitungen	ja
	entbündelter Zugang zum Teilnehmeranschluss	ja
	Mobile/Drahtlose Netze	
	Bitstromzugang	
	gemeinsame Nutzung der physischen Masten	
	Zugang zu Backhaulnetzen	
	Satelitenplattform	
	Bitstromzugang	
Falls ein nicht regulierter Anbieter den Zuschlag erhalten hat und die Preise der Zugangsvarianten (Vorleistungsprodukte) bekannt sind, geben Sie diese bitte hier ein:	Name des Produkts	Preis in €
Bitte geben Sie an, ob vom Netzbetreiber zur Berechnung der Wirtschaftlichkeitslücke ein Musterdokument genutzt wurde, welches **vor dem 02.09.2014** erstellt wurde	nein	Hinweis: Falls 'nein' ausgewählt wurde,ist die Erfassung der Daten zur geplanten Infrastruktur verpflichtend!

Erfassung kumulierter Daten der geplanten Infrastruktur			
	Tiefbau unversiegelt	6627	(Meter)
	Tiefbau versiegelt	734	(Meter)
	Leerrohr	7361	(Meter)
	Masten		(Anzahl)
	Glasfaser	19511	(Meter)
	DSLAMS / Splitter	6	(Anzahl)
	Sender/Empfänger Einheit		(Anzahl)
	POP / GPON		(Anzahl)

3. Grafische Darstellung des Erschließungsgebiets / der Lose

Eine Darstellung des Erschließungsgebiets / der Lose wurde zusammen mit diesem Fördersteckbrief an das Bayerische Breitbandzentrum als PDF und in einem GIS-fähigen Format (.shp, .klm/kmz, .dxf/dwg) übersand und befindet sich im Anhang.	ja

4. Abschließender Hinweis

Alle Inhalte wurden mit größtmöglicher Sorgfalt und nach bestem Wissen und Gewissen erstellt. Die Informationen basieren auf den im Rahmen des Bayerischen Breitbandförderprogramms erstellten Planungsunterlagen zum Breitbandausbau in der o.g. Kommune/Stadt. Das Bayerische Breitbandzentrum übernimmt daher keinerlei Haftung für eventuelle Schäden oder Konsequenzen, die durch die direkte oder indirekte Nutzung der in diesem Dokument enthaltenen Informationen entstehen. Haftungsansprüche gegen das Breitbandzentrum, die durch die Nutzung der Inhalte bzw. durch die Nutzung fehlerhafter und unvollständiger Informationen verursacht wurden, sind grundsätzlich ausgeschlossen, sofern seitens des Breitbandzentrums kein nachweislich vorsätzliches oder grob fahrlässiges Verschulden vorliegt.

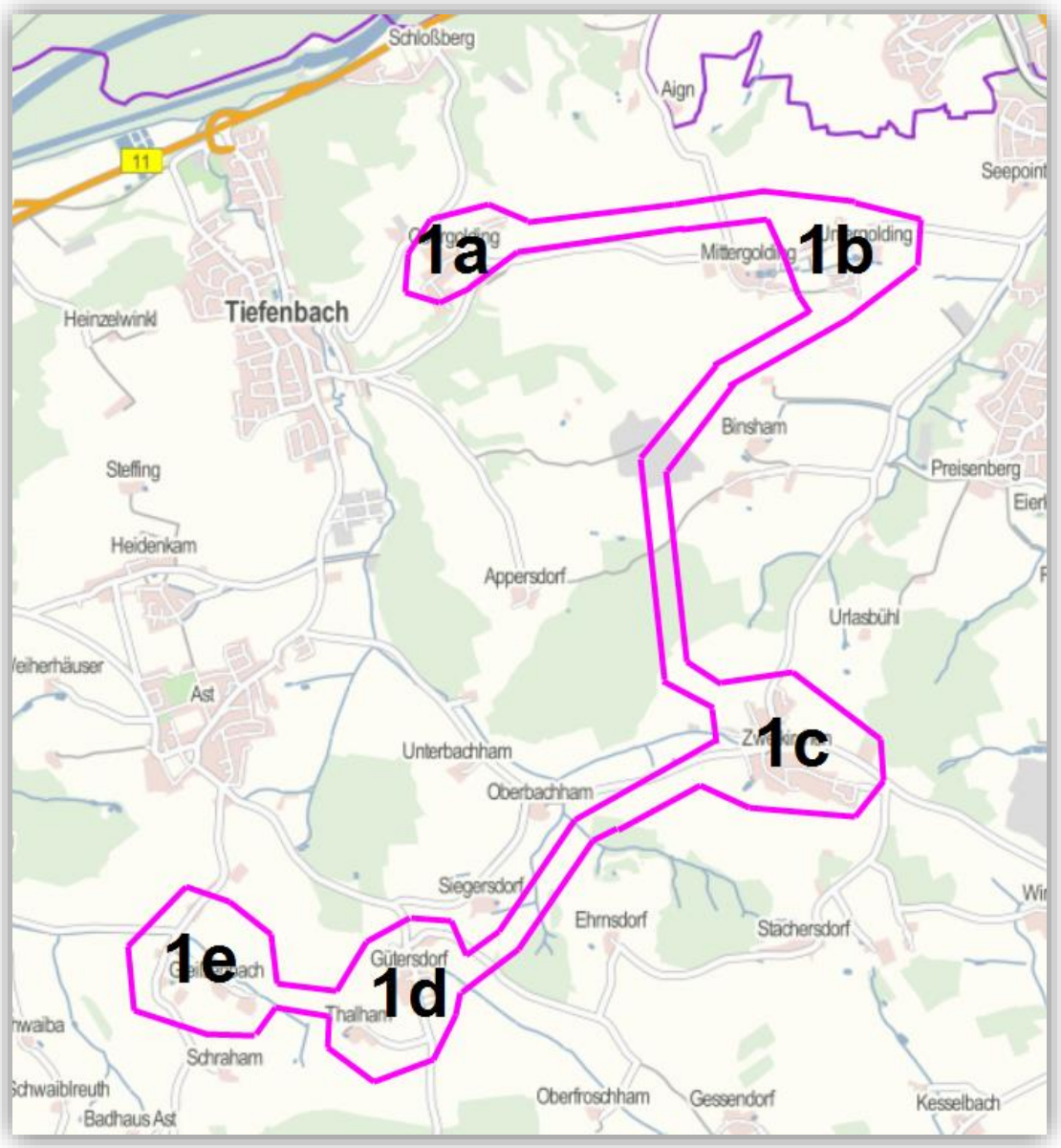

Gemeinde Tiefenbach

Gesamtübersicht Erschließungsgebiet

Legende:

Erschließungsgebiet

Genaue Darstellung und IST-Versorgung siehe folgende Detailkarten 1a bis 1e

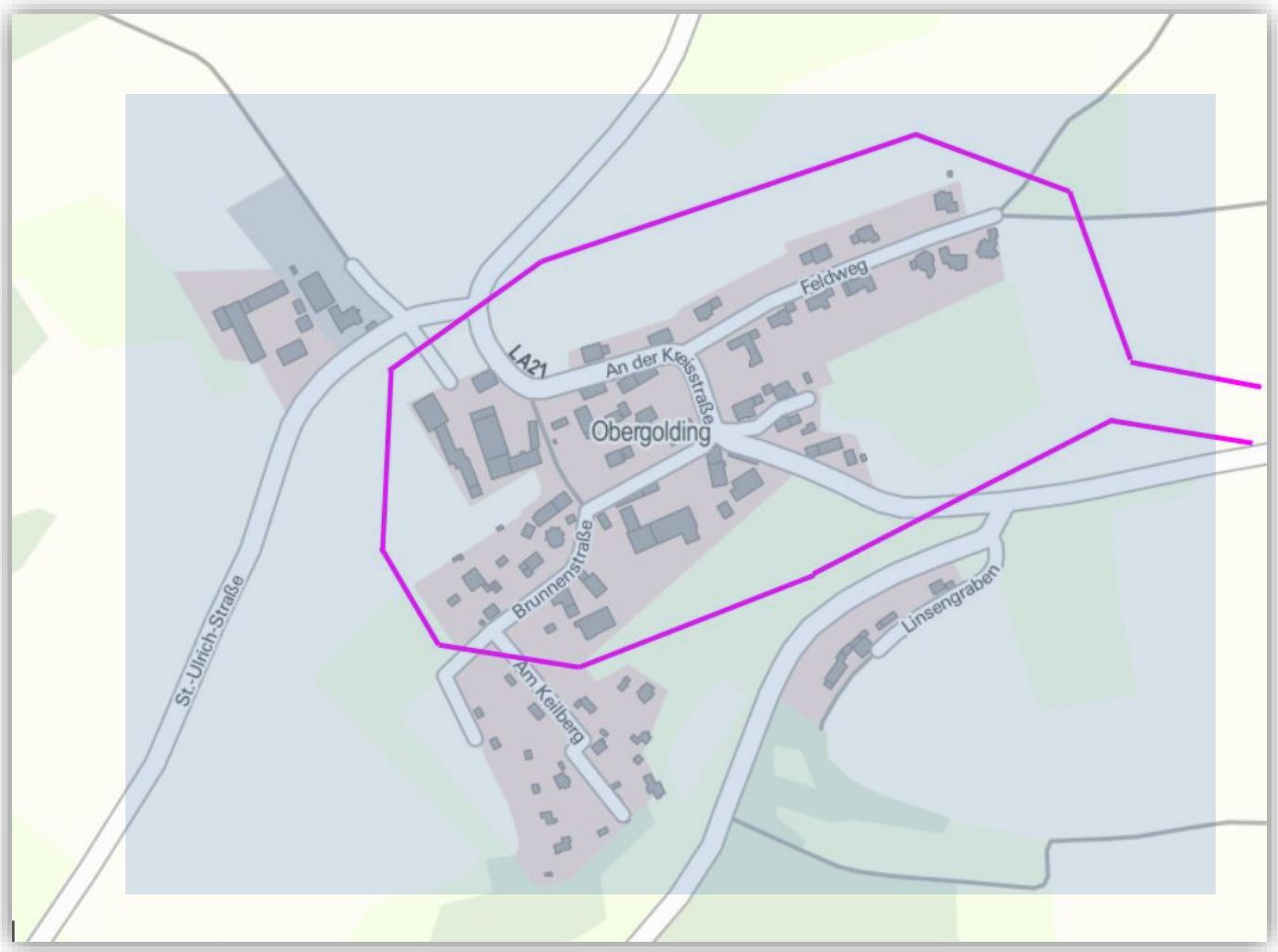

Gemeinde Tiefenbach

Detailkarte 1a:

Ortsteil: Obergolding

Ist-Versorgung

Stand: nach Auswahlverfahren

Legende:

Bandbreiten in Down-/Upload

<=15 Mbit/s **/** 1Mbit/s

16 Mbit/s **/** 1Mbit/s

>=30 Mbit/s **/** 2 Mbit/s

Erschließungsgebiet

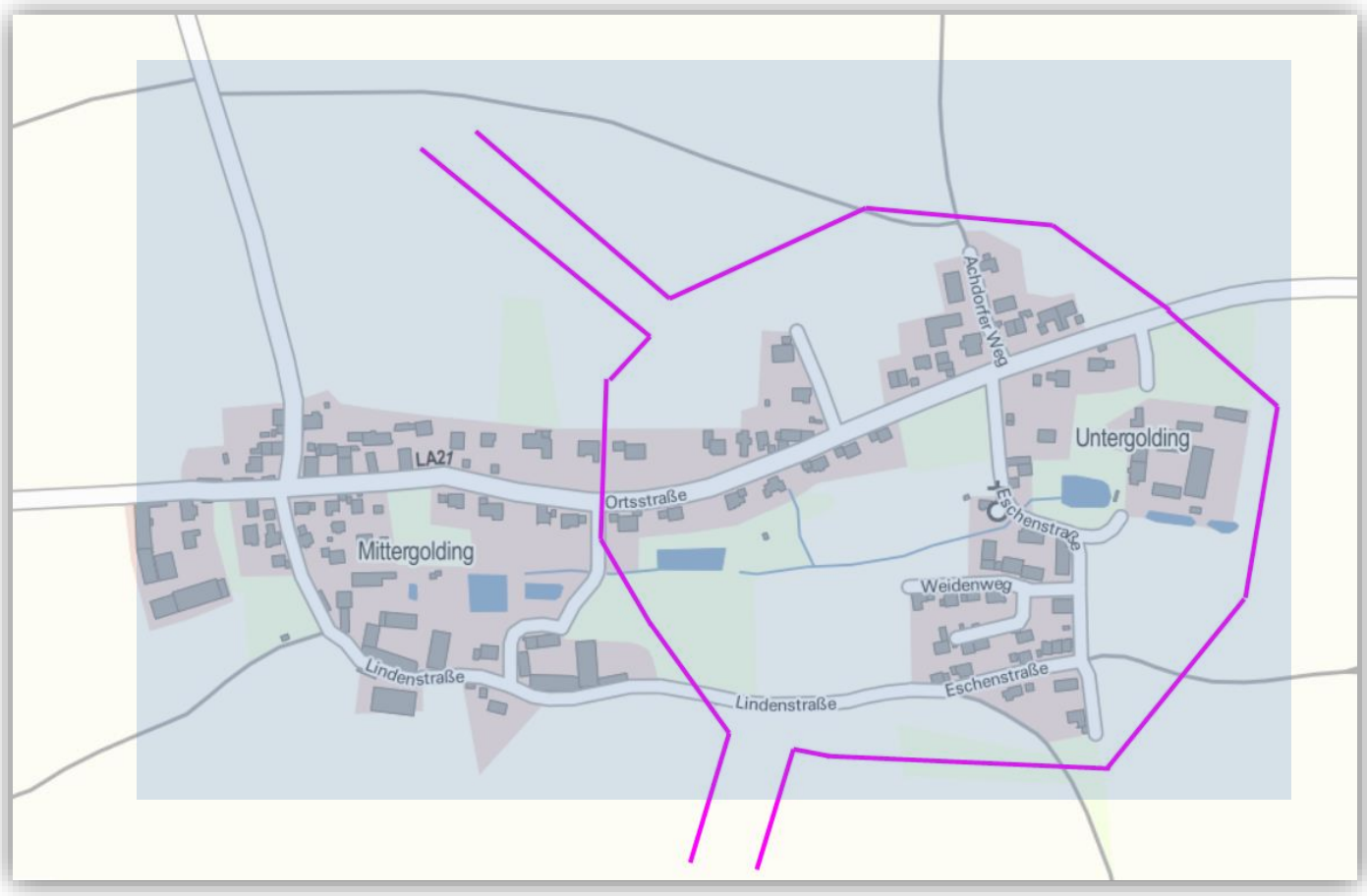

Gemeinde Tiefenbach

Detailkarte 1b:

Ortsteile: Mitter-, Untergolding

Ist-Versorgung

Stand: nach Auswahlverfahren

Legende:

Bandbreiten in Down-/Upload

<=15 Mbit/s **/** 1Mbit/s

16 Mbit/s **/** 1Mbit/s

>=30 Mbit/s **/** 2 Mbit/s

Erschließungsgebiet

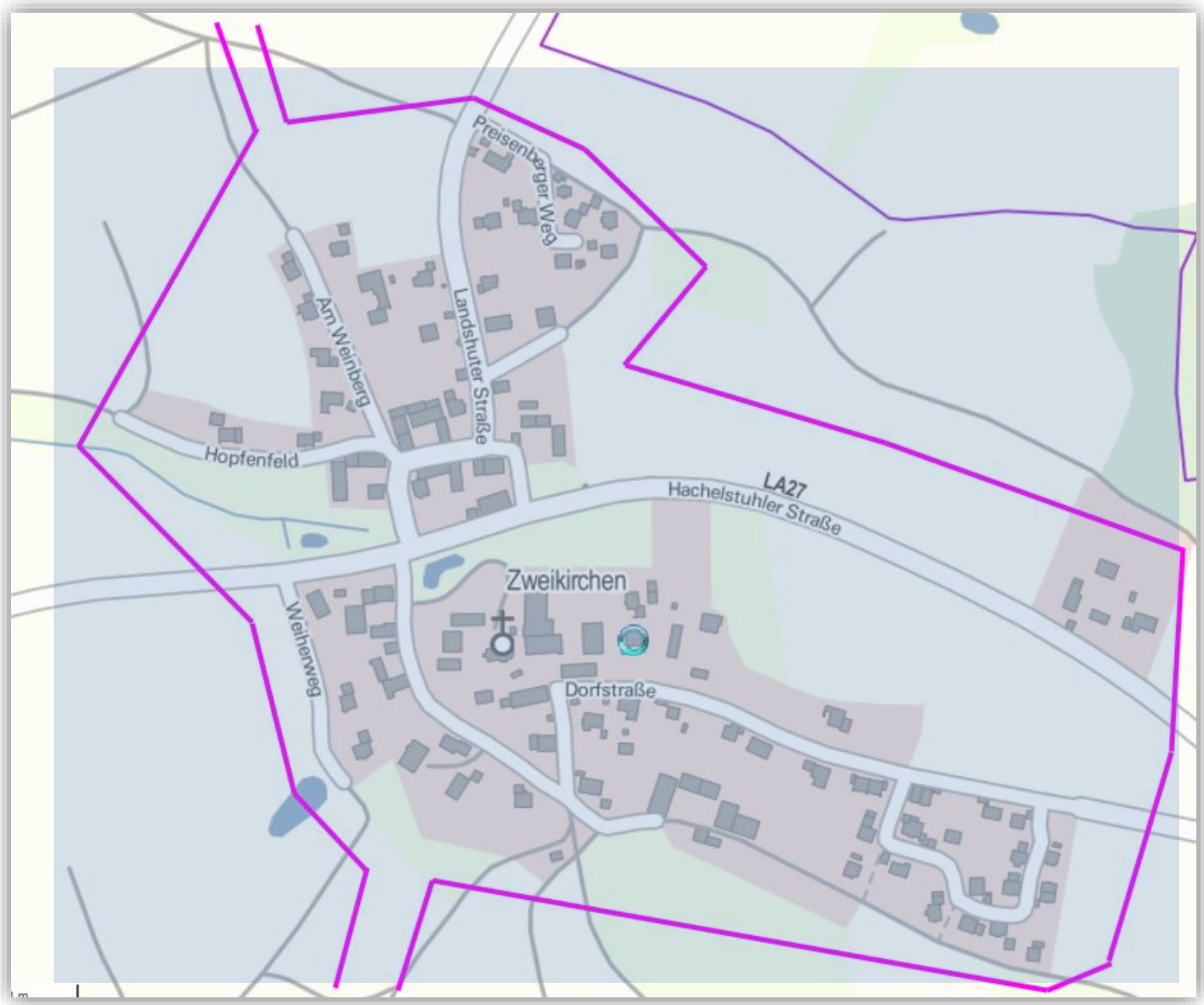

Gemeinde Tiefenbach

Detailkarte 1c:

Ortsteil: Zweikirchen

Ist-Versorgung

Stand: nach Auswahlverfahren

Legende:

Bandbreiten in Down-/Upload

<=15 Mbit/s **/** 1Mbit/s

16 Mbit/s **/** 1Mbit/s

>=30 Mbit/s **/** 2 Mbit/s

Erschließungsgebiet

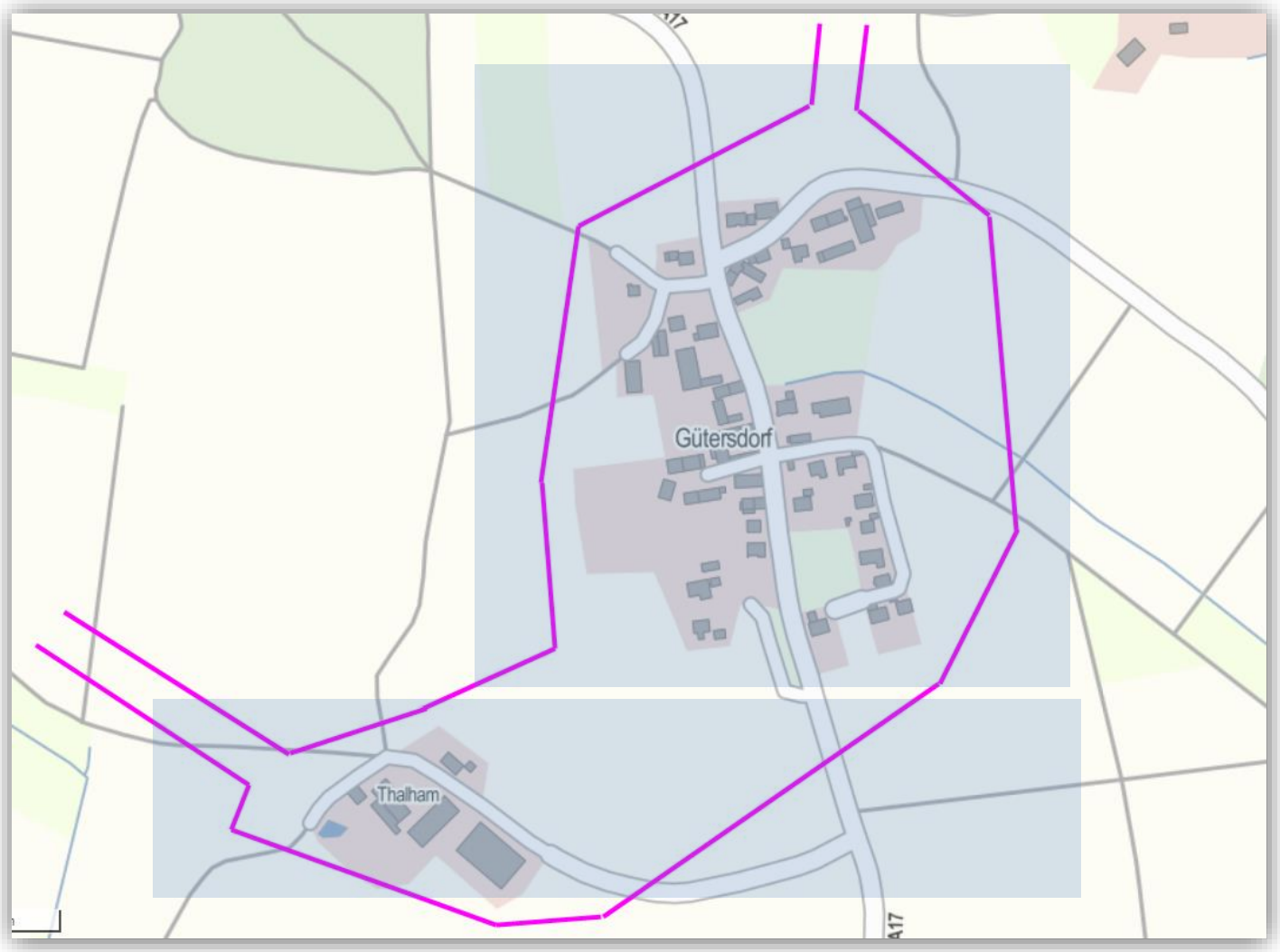

Gemeinde Tiefenbach

Detailkarte 1d:

Ortsteil: Gütersdorf

Ist-Versorgung

Stand: nach Auswahlverfahren

Legende:

Bandbreiten in Down-/Upload

<=15 Mbit/s **/** 1Mbit/s

16 Mbit/s **/** 1Mbit/s

>=30 Mbit/s **/** 2 Mbit/s

Erschließungsgebiet

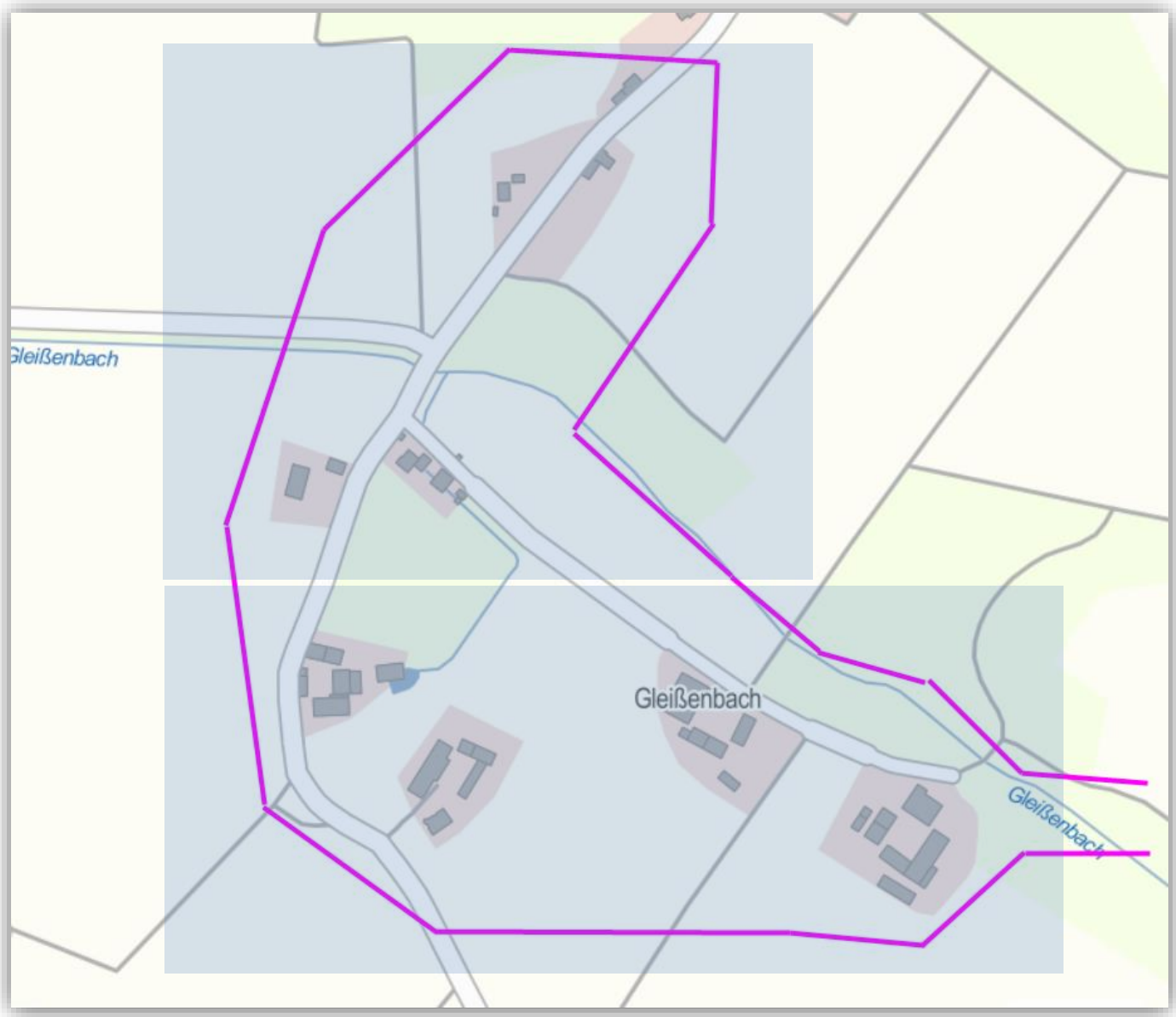

Gemeinde Tiefenbach

Detailkarte 1e:

Ortsteil: Gleißenbach

Ist-Versorgung

Stand: nach Auswahlverfahren

Legende:

Bandbreiten in Down-/Upload

<=15 Mbit/s **/** 1Mbit/s

16 Mbit/s **/** 1Mbit/s

>=30 Mbit/s **/** 2 Mbit/s

Erschließungsgebiet