

Name der Kommune (Gemeinde/Stadt)	Maihingen
Amtlicher Gemeindeschlüssel (AGS)	09779176
Ansprechpartner Kommune (Breitbandpate)	Herr Stefan Behringer
Landkreis	Donau-Ries
Regierungsbezirk	Schwaben

Abschließende Projektbeschreibung

Name Erschließungsgebiet:	An der Gänstränke
Ausbauender Netzbetreiber:	NetCom BW GmbH

Folgende Felder sind nur bei Einteilung des Erschließungsgebiets in mehrere Lose auszufüllen:

Name Los 1:	
Ausbauender Netzbetreiber 1:	
Name Los 2:	
Ausbauender Netzbetreiber 2:	
Name Los 3:	
Ausbauender Netzbetreiber 3:	
Name Los 4:	
Ausbauender Netzbetreiber 4:	
Name Los 5:	
Ausbauender Netzbetreiber 5:	

Datum 29.07.2015

Abschließende Projektbeschreibung gemäß Ziffer 9 der Richtlinie zur Förderung des Aufbaus von Hochgeschwindigkeitsnetzen im Freistaat Bayern (BbR)

Kumulierte Informationen zu dem oben genannten Erschließungsgebiet / zu den oben genannten Losen

1. Informationen zum Projekt gem. Ziffer 9 BbR

Art des Ausbaus	FTTB-H	
Vorleistungsprodukte nach Ziffer 9 BbR i.V.m. 5.2 BbR nach ABI C 2013 25/1 (bitte bestätigen Sie nur Zugangsvarianten zu Vorleistungsprodukten passend zur Art des von Ihnen gewählten Ausbaus)	FTTC	Bestätigung
	Zugang zu Leerrohren	ja
	entbündelter Zugang zum KVz	ja
	Bitstromzugang	ja
	FTTB/FTTH	
	Zugang zu Leerrohren	ja
	Zugang zu unbeschalteten	ja
	entbündelter Zugang zum	ja
	Teilnehmeranschluss	ja
	Bitstromzugang	ja
	Kabelnetz	
	Zugang zu Leerrohren	ja
	Bitstromzugang	ja
	Passive Netzinfrastruktur (nur bei FFTX/Kabel -Ausbau)	
	Zugang zu Leerrohren	ja
	Zugang zu unbeschalteten Glasfasern	ja
	entbündelter Zugang zum	ja
	Teilnehmeranschluss	ja
	Mobile/Drahtlose Netze	
	Bitstromzugang	ja
gemeinsame Nutzung der physischen Masten	ja	
Zugang zu Backhaulnetzen	ja	
Satellitenplattform		
Bitstromzugang	ja	
Falls im Falle nicht regulierter Anbieter Preise zu Vorleistungsprodukten bekannt sind, geben Sie diese bitte hier ein:	Name des Produkts	Preis in €
Höhe der (kumulierten) Wirtschaftlichkeitslücke(n)		61.500,00 €
Förderbetrag (gem. Zuwendungsbescheid)		49.200,00 €
Beihilfeintensität (staatliche und kommunale Mittel)		100%

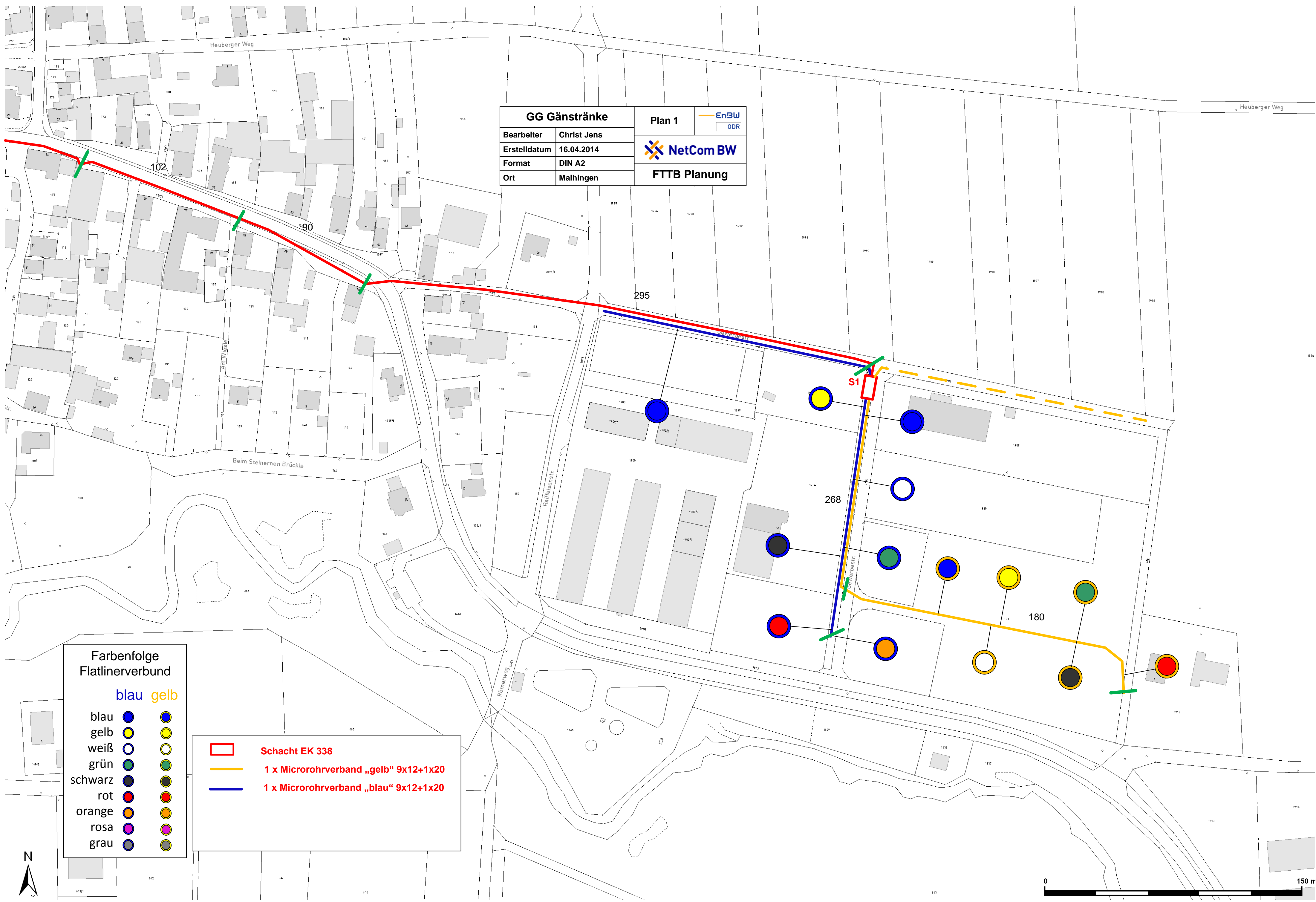
3. Grafische Darstellung des Erschließungsgebiets / der Lose inkl. geförderter Infrastruktur

Eine Darstellung des Erschließungsgebiets / der Lose <u>inkl. der geförderten Infrastruktur</u> wurde zusammen mit dieser abschließenden Projektbeschreibung an das Bayerische Breitbandzentrum als PDF <u>und</u> in einem GIS-fähigen Format (.shp, .klm/kmz, .dxf/dwg) übersandt und befindet sich im Anhang.	ja
--	----

4. Abschließender Hinweis




Alle Inhalte wurden mit größtmöglicher Sorgfalt und nach bestem Wissen und Gewissen erstellt. Die Informationen basieren auf den im Rahmen des Bayerischen Breitbandförderprogramms erstellten Planungsunterlagen zum Breitbandausbau in der o.g. Kommune/Stadt. Das Bayerische Breitbandzentrum übernimmt daher keinerlei Haftung für eventuelle Schäden oder Konsequenzen, die durch die direkte oder indirekte Nutzung der in diesem Dokument enthaltenen Informationen entstehen. Haftungsansprüche gegen das Breitbandzentrum, die durch die Nutzung der Inhalte bzw. durch die Nutzung fehlerhafter und unvollständiger Informationen verursacht wurden, sind grundsätzlich ausgeschlossen, sofern seitens des Breitbandzentrums kein nachweislich vorsätzliches oder grob fahrlässiges Verschulden vorliegt.

GG Gänstränke		Plan 1	EnBW ODR
Bearbeiter	Christ Jens	 NetCom BW FTTB Planung	
Erstelldatum	16.04.2014		
Format	DIN A2		
Ort	Maihingen		



Farbenfolge Flatlinerverbund

blau	blau	gelb	gelb
blau	blau	gelb	gelb
gelb	gelb	weiß	weiß
weiß	weiß	grün	grün
grün	grün	schwarz	schwarz
schwarz	schwarz	rot	rot
rot	rot	orange	orange
orange	orange	rosa	rosa
rosa	rosa	grau	grau
grau	grau		

	Schacht EK 338
	1 x Microrohrverband „gelb“ 9x12+1x20
	1 x Microrohrverband „blau“ 9x12+1x20

