

Name der Kommune (Gemeinde/Stadt)	Etzelwang		
Amtlicher Gemeindeschlüssel (AGS)		09371140	
Ansprechpartner Kommune (Breitbandpate)	Dieter Scherbaum		
Landkreis	Amberg-Weizsach		
Regierungsbezirk	Oberpfalz		

### Fördersteckbrief

Name Erschließungsgebiet	Kirchenreinbach-Etzelwang-Penzenhof-Lehendorf-Lehenhamme
Ausbauender Netzbetreiber	amplus AG, Teisnach

**Folgende Felder sind nur bei Einteilung des Erschließungsgebiets in mehrere Lose auszufüllen:**

Name Los 1:	
Ausbauender Netzbetreiber 1	
Name Los 2:	
Ausbauender Netzbetreiber 2	
Name Los 3:	
Ausbauender Netzbetreiber 3	
Name Los 4:	
Ausbauender Netzbetreiber 4	
Name Los 5:	
Ausbauender Netzbetreiber 5	

**Datum** 06.11.2014

Dokumentation der Infrastruktur gemäß Ziffer 9 der Richtlinie zur Förderung des Aufbaus von Hochgeschwindigkeitsnetzen im Freistaat Bayern (BbR)

Kumulierte Informationen zu dem oben genannten Erschließungsgebiet / zu den oben genannten Losen

#### 1. Allgemeine Informationen zu dem Erschließungsgebiet / zu den Losen

Gemeindeübergreifendes Projekt	nein		
falls ja: beteiligte Kommune(n)	Name	AGS	
Allgemeine Projektbeschreibung (Stichpunktartige Beschreibung der wesentlichen technischen Ausbaumaßnahmen in den EG/Losen)	FTTC-Ausbau mit VDSL2-Technik. Glasfaserzuführung vom Netzknoten der Telekom in Neukirchen zum Erschließungsgebiet und zu den DSLAM. Anmietung einer Carrier-Festverbindung mit 10 Gbit/s vom Netzknoten der Telekom Neukirchen bis zum amplus-POP. FTTB-Anschluss für alle Adressen im Erschließungsgebiet, die nicht per VDSL2 mit min. 30 Mbit/s erschlossen werden können.		
Geplante Anzahl versorgbarer Hausanschlüsse (vgl. Nr. 1.1, 1.2, 4.1 und 5.4 BbR)	Download mind.	Upload mind.	(Anzahl)
	30 (Mbit/s)	2,0000 (Mbit/s)	352
	50 (Mbit/s)	2,0000 (Mbit/s)	7
	(Mbit/s)	(Mbit/s)	
Geplanter Abschluss der Ausbaumaßnahme(n) (laut Netzbetreiber)		08/2015	(Monat/Jahr)

2. Technische Informationen zu dem Erschließungsgebiet / zu den Losen

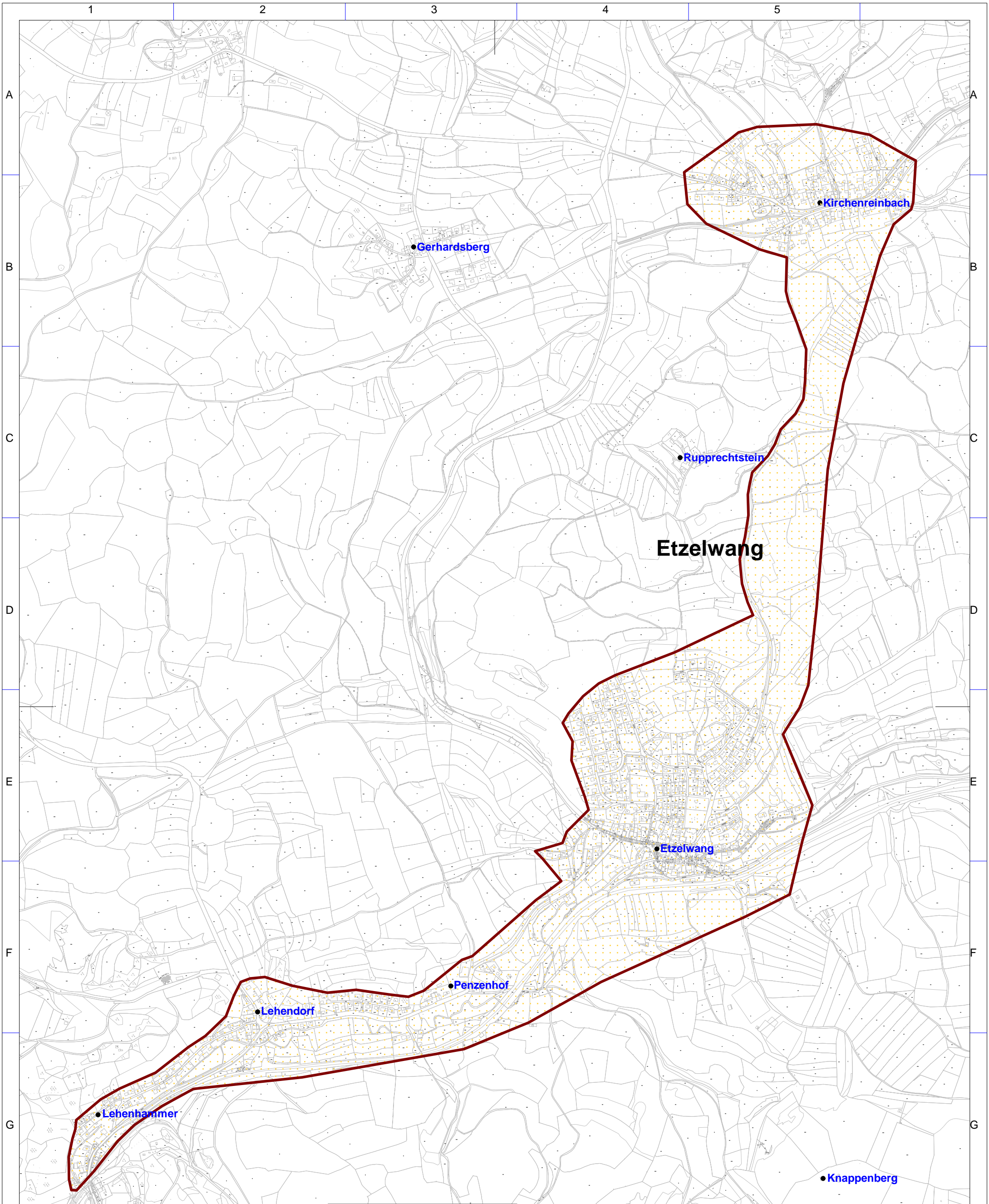
Art(en) des Ausbaus	FTTC			
<p>Angabe der in Aussicht gestellten Zugangsvarianten nach Ziffer 9 BbR i.V.m. Ziffer 5.2 BbR nach ABI C 2013 25/1 (bitte bestätigen Sie nur die Zugangsvarianten passend zur Art des von Ihnen gewählten Ausbaus)</p>	<b>FTTC</b>		<b>Bestätigung</b>	
	Zugang zu Leerrohrer		ja	
	entbündelter Zugang zum KVz		ja	
	Bitstromzugang		ja	
	<b>FTTB/FTTH</b>			
	Zugang zu Leerrohrer			
	Zugang zu unbeschalteten Glasfaserleitung			
	entbündelter Zugang zum Teilnehmeranschluss			
	Bitstromzugang			
	<b>Kabelnetz</b>			
	Zugang zu Leerrohrer			
	Bitstromzugang			
	<b>Passive Netzinfrastruktur</b> (nur bei FFTX/Kabel -Ausbau)			
	Zugang zu unbeschalteten Glasfaserleitung		ja	
	entbündelter Zugang zum Teilnehmeranschluss		ja	
	<b>Mobile/Drahtlose Netze</b>			
	Bitstromzugang			
	gemeinsame Nutzung der physischen Masten			
	Zugang zu Backhaulnetzer.			
	<b>Satellitenplattform</b>			
Bitstromzugang				
Falls ein nicht regulierter Anbieter den Zuschlag erhalten hat und die Preise der Zugangsvarianten (Vorleistungsprodukte) bekannt sind, geben Sie dies bitte hier ein:	Name des Produkts	Preis in €		
Bitte geben Sie an, ob vom Netzbetreiber zur Berechnung der Wirtschaftlichkeitslücke ein Musterdokument genutzt wurde, welches <b>vor dem 02.09.2014</b> erstellt wurde	ja	Hinweis: Falls 'ja' ausgewählt wurde, sind die Angaben zur Erfassung kumulierter Daten der geplanten Infrastruktur nur als optionale Eingabefelder zu sehen. Sollten dennoch Daten vorliegen, so sind diese im folgenden Abschnitt einzutragen.		
Erfassung kumulierter Daten der geplanten Infrastruktur	Tiefbau unversiegelt	4000	(Meter)	
	Tiefbau versiegelt	900	(Meter)	
	Leerrohr	4900	(Meter)	
	Masten		(Anzahl)	
	Glasfaser	4900	(Meter)	
	DSLAMS / Splitter	7	(Anzahl)	
	Sender/Empfänger Einheit		(Anzahl)	
	POP / GPON		(Anzahl)	

3. Grafische Darstellung des Erschließungsgebiets / der Lose

Eine Darstellung des Erschließungsgebiets / der Lose wurde zusammen mit diesem Fördersteckbrief an das Bayerische Breitbandzentrum als PDF und in einem GIS-fähigen Format (.shp, .kml/kmz, .dxf/dwg) übersandt und befindet sich im Anhang	ja
---	----


#### 4. Abschließender Hinweis

Alle Inhalte wurden mit größtmöglicher Sorgfalt und nach bestem Wissen und Gewissen erstellt. Die Informationen basieren auf den im Rahmen des Bayerischen Breitbandförderprogramms erstellten Planungsunterlagen zum Breitbandausbau in der o.g. Kommune/Stadt. Das Bayerische Breitbandzentrum übernimmt daher keinerlei Haftung für eventuelle Schäden oder Konsequenzen, die durch die direkte oder indirekte Nutzung der in diesem Dokument enthaltenen Informationen entstehen. Haftungsansprüche gegen das Breitbandzentrum, die durch die Nutzung der Inhalte bzw. durch die Nutzung fehlerhafter und unvollständiger Informationen verursacht wurden, sind grundsätzlich ausgeschlossen, sofern seitens des Breitbandzentrums kein nachweislich vorsätzliches oder grob fahrlässiges Verschulden vorliegt.



**Legende**

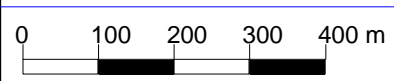
**Gemeinde Etzelwang**

 Kumulationsgebiet  
min. 30/2 Mbit/s Down/Up

Bearbeitet von:  
Michael Himmelstoß  
06.11.2014

Maßstab 1 : 10000

Blatt: 1



Breitbanderschließung Etzelwang

Erschließungsgebiet final  
Etzelwang

Dateiname:  
Etzelwang-01.WOR  
Version: 1.0



IK-T Manstorfer und Hecht  
Margaretenstraße 15  
93047 Regensburg